



ข้อมูลสำคัญจังหวัดนครสวรรค์ ประจำปี ๒๕๖๗



สำนักงานจังหวัดนครสวรรค์
กลุ่มงานยุทธศาสตร์และข้อมูลเพื่อการพัฒนาจังหวัด
โทร./โทรสาร ๐๕๖-๘๐๓๖๐๒

คำนำ

ข้อมูลสำคัญจังหวัดนครสวรรค์จัดทำขึ้นเพื่อเป็นข้อมูลสำหรับประชาชน นักเรียน นักศึกษา ผู้ที่มีความสนใจภาพรวมของจังหวัดทั้งด้านเศรษฐกิจ สังคม การเมืองการปกครองและสิ่งแวดล้อม โดยเอกสารฉบับนี้มีการปรับปรุงข้อมูลเดือนมกราคม พ.ศ. ๒๕๖๗ เพื่อให้มีความเป็นปัจจุบัน ทั้งนี้จังหวัดนครสวรรค์ หวังเป็นอย่างยิ่งว่าเอกสารฉบับนี้จะเป็นประโยชน์ต่อผู้ที่สนใจไม่มากก็น้อย

จังหวัดนครสวรรค์ได้รับความอนุเคราะห์ข้อมูลสถิติต่างๆ จากหน่วยงานส่วนราชการในพื้นที่จังหวัดนครสวรรค์ผู้รับผิดชอบจัดเก็บและวิเคราะห์ข้อมูลเป็นอย่างดี จึงขอขอบคุณมา ณ โอกาสนี้

จังหวัดนครสวรรค์

สารบัญ

เรื่อง	หน้า
ข้อมูลสภาพทั่วไปของจังหวัด	๑
ลักษณะทางกายภาพ	
๑) ที่ตั้ง ขนาดพื้นที่และอาณาเขตการปกครอง	๑
๒) ลักษณะภูมิประเทศ	๒
๓) ลักษณะภูมิอากาศ	๓
ข้อมูลการปกครอง/ประชากร	
๔) การปกครอง	๗
๕) ประชากรและบ้าน	๗
๖) แรงงาน อุตสาหกรรม อาชีพและการประกันสังคม	๑๑
โครงสร้างพื้นฐาน	
๗) การคมนาคม	๒๑
๘) สาธารณูปโภค	๓๑
สภาพเศรษฐกิจ	
๙) โครงสร้างทางเศรษฐกิจของจังหวัด	๓๗
๑๐) รายได้เฉลี่ยของประชากร	๔๒
สภาพทางสังคม	
๑๑) สถานภาพทางสังคม	๔๓
๑๒) การบริการด้านสังคมสงเคราะห์	๔๗
๑๓) การนับถือศาสนา	๔๘
๑๔) การศึกษา	๔๙
๑๕) ด้านการสาธารณสุข	๕๗
๑๖) ทรัพยากรธรรมชาติและสิ่งแวดล้อม	๖๐
๑๗) สาธารณภัย	๙๓
ความมั่นคง	
๑๘) การแก้ไขปัญหาหายาเสพติด	๙๖
ข้อมูลเชิงสถิติที่สำคัญเชิงพื้นที่	
๑๙) การเกษตรกรรม	๙๘
๒๐) การประมง	๑๐๓
๒๑) การปศุสัตว์	๑๐๖
๒๒) ระบบชลประทาน	๑๐๙
๒๓) ด้านอุตสาหกรรม	๑๑๐
๒๔) การจดทะเบียนนิติบุคคล	๑๒๗
๒๕) แหล่งท่องเที่ยวสำคัญ	๑๒๘
๒๖) วัฒนธรรมประเพณีที่สำคัญ	๑๓๖
๒๗) ผลิตภัณฑ์สินค้า OTOP	๑๔๒
ยุทธศาสตร์การพัฒนาจังหวัดนครสวรรค์	๑๔๔

ข้อมูลสภาพทั่วไปของจังหวัด

นครสวรรค์ เป็นเมืองโบราณซึ่งสันนิษฐานว่าตั้งขึ้นในสมัยกรุงสุโขทัยเป็นราชธานี โดยมีปรากฏชื่อในศิลาจารึกเรียกว่า **เมืองพระบาง** เป็นเมืองหน้าด่านสำคัญในการทำศึกสงครามมาทุกสมัย ตั้งแต่สมัยกรุงสุโขทัย กรุงธนบุรี จนถึงกรุงรัตนโกสินทร์ ตัวเมืองดั้งเดิมตั้งอยู่บริเวณเชิงเขาขาด (เขาฤๅษี) จรดวัดหัวเมือง (วัดนครสวรรค์) ยังมีเชิงเทินดินเป็นแนวปรากฏอยู่ **เมืองพระบาง** ต่อมาได้เปลี่ยนเป็น **เมืองขอนแก่น** เพราะตัวเมืองตั้งอยู่บนฝั่งตะวันตกของแม่น้ำเจ้าพระยา และหันหน้าเมืองไปทางแม่น้ำซึ่งอยู่ทางทิศตะวันออก ทำให้แสงอาทิตย์ส่องเข้าหน้าเมืองตลอดเวลา แต่ภายหลังได้เปลี่ยนเป็น **เมืองนครสวรรค์** เป็นศุภนิมิตอันดี

นครสวรรค์ มีชื่อเรียกเป็นที่รู้จักแพร่หลายมาแต่เดิมว่า **ปากน้ำโพ** โดยปรากฏเรียกกันมาตั้งแต่ในสมัยกรุงศรีอยุธยา ตามประวัติศาสตร์ในคราวที่พระเจ้าหงสาวดีบุเรงนองยกทัพมาตีกรุงศรีอยุธยา ครั้งสมัยสมเด็จพระมหาจักรพรรดิ กองทัพเรือจากกรุงศรีอยุธยาได้ยกไปรบทัพข้าศึกที่ **ปากน้ำโพ** แต่ด้านทัพข้าศึกไม่ไหว จึงล่าถอยกลับไป

ที่มาของคำว่า **ปากน้ำโพ** สันนิษฐานได้ ๒ ประการ คือ อาจมาจากคำว่า **ปากน้ำไหล** เพราะเป็นที่ปากน้ำปิง ยม และน่าน มาไหลรวมกันเป็น **ต้นแม่น้ำเจ้าพระยา** หรืออีกประการหนึ่ง คือ มีต้นโพธิ์ขนาดใหญ่อยู่ตรงปากน้ำในบริเวณวัดโพธิ์ ซึ่งเป็นที่ตั้งศาลเจ้าพ่อกวนอูในปัจจุบัน จึงเรียกกันว่า **ปากน้ำโพธิ์** ก็อาจเป็นได้

ในสมัย **พระบาทสมเด็จพระพุทธยอดฟ้าจุฬาโลกมหาราช** ได้ทรงนำพระพุทธรูปชื่อ **พระบาง** มาค้างไว้ที่เมืองนี้ ต่อมาไทยรบทัพจับศึกกับพม่าและปราบหัวเมืองฝ่ายเหนือที่แข็งเมืองยกมาตีกรุงศรีอยุธยา และตอนต้นกรุงเทพฯ กองทัพไทยได้ยกเคลื่อนที่ขึ้นมาล้อมนครสวรรค์ (ที่เคยเป็นโรงทหารเก่าหลังโรงเหล้าปัจจุบัน) เป็นที่ตั้งทัพหลวงแล้วตัดแปลงชุดคู่ประตูหอรบ จากตะวันตกตลาดสะพานดำไปบ้านสันคูไปถึงทุ่งสันคูเดี๋ยวนี้ ยังปรากฏแนวคูอยู่ เมื่อข้าศึกยกลงมาจากทุ่งหนองเบน หนองสังข์ สลกบาตร และตะวันออกเฉียงใต้ของลาดยาวมาเหนือทุ่งสันคู เมื่อฤดูแล้งเป็นที่ดอนขาดน้ำ ถ้าฝนตกน้ำก็หลากเข้ามาอย่างแรงท่วมข้าศึก ทัพไทยยกทัพตีตลบหลัง พม่าวิ่งหนีผ่านช่องเขานี้จึงได้ชื่อว่า **เขาช่องขาด** มาจนบัดนี้

เมื่อ พ.ศ. ๒๔๓๘ พระบาทสมเด็จพระจุลจอมเกล้าเจ้าอยู่หัวรวมเมืองบริเวณรวบๆ จังหวัดนครสวรรค์ จัดตั้งเป็นมณฑลนครสวรรค์ หลังเปลี่ยนแปลงการปกครองกลายเป็นหน่วยราชการบริหาร-ส่วนภูมิภาคตามพระราชบัญญัติระเบียบบริหารแห่งราชอาณาจักรสยาม พ.ศ. ๒๔๗๖

ลักษณะทางกายภาพ

๑) ที่ตั้ง ขนาดพื้นที่และอาณาเขตการปกครอง

จังหวัดนครสวรรค์ เป็นจังหวัดที่ตั้งอยู่ในภาคเหนือตอนล่างของประเทศ ตั้งอยู่ประมาณละติจูดที่ ๑๕.๕-๑๖.๗ องศาเหนือ และลองจิจูดที่ ๙๙.๗-๑๐๐.๔ องศาตะวันออก ระยะทางจากกรุงเทพฯ ถึงจังหวัดนครสวรรค์ตามเส้นทางหลวงสายพหลโยธิน (สายที่ ๑) ๒๓๗ กิโลเมตร หรือระยะทางตามทางรถไฟ ๒๕๐ กิโลเมตร พื้นที่อยู่สูงจากระดับน้ำทะเล ๓๐ เมตร

พื้นที่ของจังหวัด ๙,๕๙๗.๖๗๗ ตารางกิโลเมตร หรือ ๕,๙๙๘,๕๔๘ ไร่ มากเป็นอันดับ ๙ ของภาคเหนือ

ที่ตั้งและอาณาเขตติดต่อกับจังหวัดต่าง ๆ ดังนี้

ทิศเหนือ ติดต่อกับ อำเภอปางศิลาทอง อำเภอชาณุวรลักษบุรี อำเภอบึงสามัคคี จังหวัดกำแพงเพชร อำเภอบึงนาราง อำเภอโพทะเล อำเภอบางมูลนาก อำเภอดงเจริญ จังหวัดพิจิตร

ทิศตะวันออก ติดต่อกับ อำเภอชนแดน อำเภอบึงสามพัน อำเภอวิเชียรบุรี จังหวัดเพชรบูรณ์ อำเภอโคกเจริญ อำเภอหนองม่วง จังหวัดลพบุรี

ทิศใต้ ติดต่อกับ อำเภออินทร์บุรี จังหวัดสิงห์บุรี อำเภอบ้านหมี่ จังหวัดลพบุรี อำเภอสรรพยา อำเภอมโนรมย์ อำเภอเมืองชัยนาท จังหวัดชัยนาท

ทิศตะวันตก ติดต่อกับ อำเภอเมืองอุทัยธานี อำเภอทัพทัน อำเภอสว่างอารมณ์ อำเภอลานสัก อำเภอบ้านไร่ จังหวัดอุทัยธานี อำเภออุ้มผาง จังหวัดตาก



๒) ลักษณะภูมิประเทศ

ลักษณะภูมิศาสตร์โดยทั่วไป ส่วนใหญ่เป็นที่ราบลุ่มเหมาะแก่การเกษตร เป็นที่ราบประมาณ ๓ ใน ๔ ของพื้นที่จังหวัด มีแม่น้ำสายสำคัญคือ แม่น้ำปิง แม่น้ำยม และ แม่น้ำน่าน ไหลมารวมกันเป็นแม่น้ำเจ้าพระยา ผ่านช่วงกลางของจังหวัด และมีเพียง ๖ อำเภอที่ตั้งอยู่บนแม่น้ำสายหลัก สภาพภูมิประเทศทางด้านทิศตะวันตกของจังหวัด มีภูเขาสลับซับซ้อนและเป็นป่าทึบในเขตอำเภอลาดยาว อำเภอแม่वंก อำเภอแม่เปินและอำเภอชุมตาบง พื้นที่ป่าของจังหวัดเป็นสภาพป่าที่เชื่อมโยงติดต่อกับป่าห้วยขาแข้งของจังหวัดอุทัยธานีในเส้นทางใต้ของอำเภอแม่वंก ส่วนตอนบนของอำเภอแม่वंกและอำเภอลาดยาวเป็นส่วนติดต่อกับป่าทึบของจังหวัดตากที่เชื่อมโยงไปถึงป่าทุ่งใหญ่นเรศวรของจังหวัดกาญจนบุรี ส่วนด้านตะวันออกของจังหวัด อำเภอหนองบัวและอำเภอไพศาลี เป็นพื้นที่ราบลาดเทติดต่อกับเทือกเขาเพชรบูรณ์

สภาพพื้นที่ส่วนใหญ่ของจังหวัด เป็นที่ราบค่อนข้างเรียบแคบบริเวณที่ราบลุ่มแม่น้ำโดยเฉพาะตอนกลางของจังหวัด ซึ่งอยู่ในเขตอำเภอเมืองนครสวรรค์ อำเภอบรรพตพิสัย อำเภอชุมแสง อำเภอท่าตะโก อำเภอโกรกพระ อำเภอเก้าเลี้ยว และอำเภอพยุหะคีรี สภาพพื้นที่ทางทิศตะวันตก (เขตอำเภอลาดยาว อำเภอแม่वंก อำเภอแม่เปินและอำเภอชุมตาบง) และทิศตะวันออก (เขตอำเภอหนองบัว อำเภอไพศาลี อำเภอตากฟ้าและอำเภอตากสิน) มีลักษณะเป็นแบบลอนลูกคลื่น ยกตัวขึ้นจากตอนกลางของจังหวัดสูงจากระดับน้ำทะเล ปานกลาง ๒๐-๑๐๐ เมตร

๓) ลักษณะภูมิอากาศ

อยู่ภายใต้อิทธิพลของมรสุม ๒ ชนิด คือ มรสุมตะวันออกเฉียงเหนือซึ่งพัดจากทิศตะวันออกเฉียงเหนือปกคลุมในช่วงฤดูหนาว ทำให้จังหวัดนครสวรรค์ประสบกับสภาวะหนาวเย็นและแห้งกับมรสุมตะวันตกเฉียงใต้ซึ่งพัดปกคลุมในช่วงฤดูฝน ทำให้มีฝนและอากาศชุ่มชื้น

ฤดูกาล

พิจารณาตามลักษณะลมฟ้าอากาศของประเทศไทย แบ่งฤดูกาลของจังหวัดนครสวรรค์ออกเป็น ๓ ฤดู ดังนี้

ฤดูหนาว เริ่มตั้งแต่กลางเดือนตุลาคมถึงกลางเดือนกุมภาพันธ์ซึ่งเป็นฤดูมรสุมตะวันออกเฉียงเหนือ ความกดอากาศสูงจากประเทศจีนซึ่งมีคุณสมบัติเย็นและแห้งจะแผ่ลงมาปกคลุมประเทศไทยในช่วงนี้ แต่เนื่องจากจังหวัดนครสวรรค์ตั้งอยู่ทางตอนบนสุดของภาคกลางอิทธิพลของบริเวณความกดอากาศสูงจากประเทศจีนที่แผ่ลงมาปกคลุมในช่วงฤดูหนาว จะช้ากว่าภาคเหนือและภาคตะวันออกเฉียงเหนือ ทำให้อากาศหนาวเย็นช้ากว่าสองภาคดังกล่าว แต่ก็จะหนาวเย็นเร็วกว่าจังหวัดอื่น ๆ ในภาคกลางด้วยกัน โดยเริ่มมีอากาศหนาวเย็นประมาณเดือนพฤศจิกายนเป็นต้นไป

ฤดูร้อน เริ่มเมื่อมรสุมตะวันออกเฉียงเหนือสิ้นสุดลง คือประมาณกลางเดือนกุมภาพันธ์ถึงกลางเดือนพฤษภาคม ในระยะนี้จะมีหย่อมความกดอากาศต่ำเนื่องจากความร้อนปกคลุมประเทศไทยตอนบน ประกอบกับลมที่พัดปกคลุมประเทศไทยในช่วงนี้เป็นลมฝ่ายใต้ ทำให้มีอากาศร้อนอบอ้าวทั่วไป โดยมีอากาศร้อนจัดอยู่ในเดือนเมษายน

ฤดูฝน เริ่มตั้งแต่กลางเดือนพฤษภาคมถึงกลางเดือนตุลาคม ซึ่งเป็นช่วงที่มรสุมตะวันตกเฉียงใต้พัดปกคลุมประเทศไทย ร่องความกดอากาศต่ำที่พัดผ่านบริเวณภาคใต้ของประเทศไทยจะเลื่อนขึ้นมาพัดผ่านบริเวณภาคกลาง และภาคเหนือเป็นลำดับในระยะนี้ทำให้มีฝนตกชุกขึ้นตั้งแต่กลางเดือนพฤษภาคมเป็นต้นไป โดยเดือนกันยายนเป็นเดือนที่มีฝนตกชุกที่สุดในรอบปีและเป็นช่วงที่มีความชื้นสูง

อุณหภูมิ

จังหวัดนครสวรรค์อยู่บริเวณตอนบนสุดของภาคกลางและมีพื้นที่ส่วนใหญ่เป็นที่ราบลุ่ม มีป่าไม้มากและมีภูเขาสลับซับซ้อนทางด้านตะวันตกของจังหวัด จึงมีอุณหภูมิค่อนข้างสูงและอากาศร้อนอบอ้าวมากในฤดูร้อน ส่วนในฤดูหนาวอากาศค่อนข้างจะหนาวเย็น โดยเฉพาะบริเวณตอนบนของจังหวัดและบริเวณเทือกเขาทางตะวันตกของจังหวัดซึ่งเป็นป่าที่บอบอากาศจะหนาวเย็นมากกว่า อุณหภูมิเฉลี่ยทั้งปีอยู่ระหว่าง ๒๖ - ๒๘ องศาเซลเซียส และเคยตรวจวัดอุณหภูมิต่ำที่สุดได้ ๖.๑ องศาเซลเซียส เมื่อวันที่ ๑๓ มกราคม ๒๔๙๘ ส่วนอุณหภูมิสูงที่สุดวัดได้ ๔๓.๗ องศาเซลเซียส เมื่อวันที่ ๗ พฤษภาคม ๒๕๕๙

ฝน

ฝนที่ตกในจังหวัดนี้ส่วนใหญ่เป็นฝนที่เกิดจากมรสุมตะวันตกเฉียงใต้ จะเริ่มตกประมาณกลางเดือนพฤษภาคมไปจนถึงเดือนตุลาคม ส่วนมากเป็นฝนที่ตกในตอนบ่ายและค่ำ สำหรับฝนที่เกิดจากพายุดีเปรสชันนั้นมีส่วนน้อยและตกเป็นบริเวณกว้างติดต่อกันเป็นเวลานาน ทำให้มีปริมาณมากและอาจเกิดน้ำท่วมได้ ปริมาณฝนรวมตลอดปีประมาณ ๑,๐๐๐ - ๑,๒๐๐ มิลลิเมตร เว้นแต่ทางด้านตะวันตกของจังหวัดบริเวณอำเภอแม่วงก์ที่มีลักษณะภูมิประเทศเป็นป่าที่บอบและเทือกเขาสลับซับซ้อนจึงมีปริมาณฝนรวมตลอดปีมากกว่า ๑,๒๐๐ มิลลิเมตร ปริมาณฝนตลอดปี ๑,๑๕๙.๒ มิลลิเมตร และมีฝนตก ๑๑๔ วัน สำหรับเดือนที่มีฝนตกมากที่สุดนี้คือเดือนกันยายน มีปริมาณฝนเฉลี่ย ๒๓๔.๙ มิลลิเมตร และมีฝนตก ๑๘ วัน ปริมาณฝนมากที่สุดใน ๑ วัน วัดได้ ๒๐๒.๐ มิลลิเมตร ที่สถานีอากาศเกษตรตากฟ้า อำเภอตากฟ้า เมื่อวันที่ ๒๕ กันยายน ๒๕๖๔

พายุหมุนเขตร้อน

พายุหมุนเขตร้อนที่เคลื่อนผ่านเข้าสู่บริเวณจังหวัดนครสวรรค์ ส่วนใหญ่เป็นพายุดีเปรสชันที่อ่อนกำลังลงจากพายุโซนร้อนและความรุนแรงมีไม่มากนัก แต่ส่งผลให้มีฝนตกหนักและเกิดน้ำท่วมบางพื้นที่รวมถึงเกิดความเสียหายต่อสาธารณูปโภคต่าง ๆ ได้ ส่วนตั้งแต่เดือนมิถุนายนเป็นต้นไปพายุหมุนเขตร้อนที่มีอิทธิพลต่อจังหวัดนครสวรรค์ส่วนใหญ่เกิดในทะเลจีนใต้และมีบางส่วนเกิดทางมหาสมุทรแปซิฟิกเหนือด้านตะวันตกเคลื่อนตัวผ่านประเทศเวียดนามและลาวเข้ามาทางภาคตะวันออกเฉียงเหนือของประเทศไทย หากพายุดังกล่าวยังคงมีกำลังแรงอาจเคลื่อนตัวเลยไปถึงภาคเหนือหรือตรงมายังภาคกลางโดยเฉพาะเดือนกันยายนและตุลาคม

จากสถิติในคาบ ๗๓ ปี ตั้งแต่ พ.ศ. ๒๔๙๔ - ๒๕๖๖ พบว่ามีพายุหมุนเขตร้อนเคลื่อนผ่านจังหวัดนครสวรรค์ทั้งหมด ๑๐ ลูก ซึ่งขณะเคลื่อนผ่านมีกำลังแรงเป็นพายุดีเปรสชันทั้งหมด โดยเคลื่อนเข้ามาในเดือนสิงหาคม ๑ ลูก (๒๕๐๘) เดือนกันยายน ๕ ลูก (๒๕๐๒, ๒๕๑๒, ๒๕๑๕, ๒๕๒๑, ๒๕๒๒) เดือนตุลาคม ๓ ลูก (๒๕๑๐, ๒๕๑๓, ๒๕๓๓) และเดือนพฤศจิกายน ๑ ลูก (๒๕๑๗)

ที่ตั้งสถานีอุตุนิยมวิทยาในจังหวัดนครสวรรค์

สภาวะอากาศที่จัดทำขึ้นทั้งหมดนี้ได้มาจากผลการตรวจของสถานีอุตุนิยมวิทยานครสวรรค์ (ประมาณละติจูด ๑๕ องศา ๔๐ ลิปดา เหนือ ลองจิจูด ๑๐๐ องศา ๑๐ ลิปดา ตะวันออก สูงจากระดับน้ำทะเลปานกลาง ๓๔ เมตร) และสถานีอุตุนิยมวิทยานครสวรรค์(กลุ่มงานเกษตร)(ประมาณละติจูด ๑๕ องศา ๐๓ ลิปดา เหนือ ลองจิจูด ๑๐๐ องศา ๐๕ ลิปดา ตะวันออก สูงจากระดับน้ำทะเลปานกลาง ๘๖.๗ เมตร) ซึ่งได้ทำการตรวจสอบประกอบอุตุนิยมวิทยาต่าง ๆ วันละ ๘ เวลา คือ ๐๑.๐๐, ๐๔.๐๐, ๐๗.๐๐, ๑๐.๐๐, ๑๓.๐๐, ๑๖.๐๐, ๑๙.๐๐ และ ๒๒.๐๐ น. แล้วส่งรายงานผลการตรวจไปยังกรมอุตุนิยมวิทยาเพื่อรวบรวมและจัดทำข้อมูลสถิติภูมิอากาศ ซึ่งสามารถติดต่อขอข้อมูลได้โดยตรงกับสถานีฯ ตามที่อยู่ดังนี้

สถานีอุตุนิยมวิทยานครสวรรค์ ตั้งอยู่ใกล้บริเวณสนามบิน เลขที่ ๓๖/๑๓ หมู่ที่ ๑ ต.นครสวรรค์ ออก อ.เมือง จ.นครสวรรค์ ๖๐๐๐๐ โทร. (๐๕๖) ๒๕๕๘๖๙

สถานีอุตุนิยมวิทยานครสวรรค์(กลุ่มงานเกษตร) ตั้งอยู่ภายในศูนย์วิจัยพืชไร่นานครสวรรค์ ต.สุขสำราญ อ.ตากฟ้า จ.นครสวรรค์ ๖๐๑๙๐ โทร. (๐๕๖) ๒๔๑๔๔๗

- หมายเหตุ**
- สถิติภูมิอากาศที่เป็นค่าเฉลี่ยใช้ข้อมูล คาบ ๓๐ ปี ตั้งแต่ พ.ศ. ๒๕๓๔ - ๒๕๖๓
 - สถิติภูมิอากาศที่มีค่าเป็นที่สุดใช้ข้อมูล ตั้งแต่ พ.ศ. ๒๔๙๔ - ๒๕๖๖
 - ค่าเฉลี่ยของปริมาณฝน คาบ ๓๐ ปี (พ.ศ.๒๕๓๔-๒๕๖๓) ฝนรวม ๑,๑๕๙.๒ มิลลิเมตร จำนวนวัน ๑๑๔.๑ วัน

สถิติที่สุดของจังหวัดนครสวรรค์

ตั้งแต่ปี พ.ศ.๒๔๙๔ ถึงปัจจุบัน

อุณหภูมิสูงสุด	๔๓.๗ องศาเซลเซียส	เมื่อวันที่ ๗ พฤษภาคม ๒๕๕๙
อุณหภูมิต่ำที่สุด	๖.๑ องศาเซลเซียส	เมื่อวันที่ ๑๓ มกราคม ๒๔๙๘
ความชื้นสัมพัทธ์ต่ำที่สุด	๑๐ เปอร์เซนต์	เมื่อวันที่ ๒๘ กุมภาพันธ์ ๒๕๐๖ และวันที่ ๓ มีนาคม ๒๕๒๘
ลมแรงที่สุด	ทิศใต้ ความเร็ว ๑๒๙.๗ กิโลเมตร/ชั่วโมง	เมื่อวันที่ ๓ พฤษภาคม ๒๔๙๕
ฝนมากที่สุด ใน ๑ ชั่วโมง	วัดได้ ๙๘.๔ มิลลิเมตร	เมื่อวันที่ ๔ พฤษภาคม ๒๕๒๔
ฝนมากที่สุด ใน ๑ วัน	วัดได้ ๑๕๐.๑ มิลลิเมตร	เมื่อวันที่ ๑๐ พฤษภาคม ๒๕๔๒

ฝนมากที่สุดในเดือน ๑ เดือน วัดได้ ๔๓๖.๙ มิลลิเมตร เมื่อเดือน กันยายน ๒๕๐๗
 ฝนมากที่สุดในปี วัดได้ ๑,๗๖๐.๕ มิลลิเมตร เมื่อ ปี พ.ศ. ๒๕๖๐
 ฝนน้อยที่สุดใน ๑ ปี วัดได้ ๖๐๘.๕ มิลลิเมตร เมื่อ ปี พ.ศ. ๒๕๓๔
 หมายเหตุ:- ค่าสถิติตรวจวัดที่ สถานีอุตุนิยมวิทยา นครสวรรค์ อ.เมือง จ.นครสวรรค์

ค่าปกติของปริมาณน้ำฝน (เฉลี่ยคาบ ๓๐ ปี : พ.ศ. ๒๕๓๔ -๒๕๖๓)													
	ม.ค.	ก.พ.	มี.ค.	เม.ย.	พ.ค.	มิ.ย.	ก.ค.	ส.ค.	ก.ย.	ต.ค.	พ.ย.	ธ.ค.	รายปี
นครสวรรค์	๖.๒	๑๓.๗	๓๖.๗	๖๒.๖	๑๖๐.๙	๑๓๘.๗	๑๔๕.๖	๑๗๘.๑	๒๓๔.๙	๑๕๓.๖	๒๑.๐	๗.๒	๑๑๕๙.๒
ค่าปกติของจำนวนวันที่มีฝนตก (เฉลี่ย ๓๐ ปี : พ.ศ. ๒๕๓๔-๒๕๖๓)													
	ม.ค.	ก.พ.	มี.ค.	เม.ย.	พ.ค.	มิ.ย.	ก.ค.	ส.ค.	ก.ย.	ต.ค.	พ.ย.	ธ.ค.	รายปี
นครสวรรค์	๑.๗	๑.๕	๓.๖	๕.๗	๑๔.๑	๑๕.๓	๑๗.๓	๑๘.๖	๑๘.๔	๑๓.๓	๓.๒	๑.๔	๑๑๔.๑
ค่าปกติของอุณหภูมิต่ำสุด(เฉลี่ยคาบ ๓๐ ปี : พ.ศ.๒๕๓๔-๒๕๖๓)													
	ม.ค.	ก.พ.	มี.ค.	เม.ย.	พ.ค.	มิ.ย.	ก.ค.	ส.ค.	ก.ย.	ต.ค.	พ.ย.	ธ.ค.	รายปี
นครสวรรค์	๑๙.๗	๒๒.๑	๒๔.๙	๒๖.๓	๒๖.๑	๒๕.๗	๒๕.๓	๒๕.๑	๒๔.๘	๒๔.๒	๒๒.๓	๑๙.๗	๒๓.๘
ค่าปกติของอุณหภูมิสูงสุด(เฉลี่ยคาบ ๓๐ ปี : พ.ศ.๒๕๓๔-๒๕๖๓)													
	ม.ค.	ก.พ.	มี.ค.	เม.ย.	พ.ค.	มิ.ย.	ก.ค.	ส.ค.	ก.ย.	ต.ค.	พ.ย.	ธ.ค.	รายปี
นครสวรรค์	๓๒.๙	๓๕.๑	๓๗.๐	๓๘.๑	๓๖.๔	๓๔.๙	๓๔.๒	๓๓.๗	๓๓.๓	๓๒.๙	๓๒.๗	๓๑.๙	๓๔.๔
ค่าปกติของอุณหภูมิ(เฉลี่ยคาบ ๓๐ ปี : พ.ศ.๒๕๓๔-๒๕๖๓)													
	ม.ค.	ก.พ.	มี.ค.	เม.ย.	พ.ค.	มิ.ย.	ก.ค.	ส.ค.	ก.ย.	ต.ค.	พ.ย.	ธ.ค.	รายปี
นครสวรรค์	๒๕.๗	๒๘.๐	๓๐.๓	๓๑.๕	๓๐.๓	๒๙.๕	๒๙.๐	๒๘.๖	๒๘.๒	๒๗.๙	๒๗.๐	๒๕.๒	๒๘.๔

ข้อมูล : สถานีอุตุนิยมวิทยา นครสวรรค์

อุณหภูมิสูงสุด อุณหภูมิต่ำสุด อุณหภูมิเฉลี่ย ความชื้นสัมพัทธ์
 รายเดือนของปี พ.ศ. ๒๕๖๕ และ พ.ศ. ๒๕๖๖ จังหวัดนครสวรรค์

ลำดับ ที่	เดือน	พ.ศ. ๒๕๖๕				พ.ศ. ๒๕๖๖			
		อุณหภูมิ ต่ำสุด (องศา เซลเซียส)	อุณหภูมิ สูงสุด (องศา เซลเซียส)	อุณหภูมิ เฉลี่ย (องศา เซลเซียส)	ความชื้น สัมพัทธ์ (เปอร์เซ็นต์)	อุณหภูมิ ต่ำสุด (องศา เซลเซียส)	อุณหภูมิ สูงสุด (องศา เซลเซียส)	อุณหภูมิ เฉลี่ย (องศา เซลเซียส)	ความชื้น สัมพัทธ์ (เปอร์เซ็นต์)
๑	มกราคม	๑๘.๕	๓๖.๐	๒๖.๔๘	๖๙.๑๐	๑๓.๖	๓๔.๓	๒๔.๘๖	๖๗.๖๕
๒	กุมภาพันธ์	๑๗.๗	๓๖.๖	๒๗.๒๑	๗๓.๑๘	๑๖.๘	๓๗.๐	๒๗.๕๐	๖๗.๑๙
๓	มีนาคม	๒๑.๕	๓๙.๑	๓๐.๔๑	๗๐.๑๗	๑๘.๒	๔๐.๕	๓๐.๑๙	๖๐.๘๔
๔	เมษายน	๑๙.๗	๔๐.๗	๓๐.๗๐	๖๔.๒๓	๒๓.๙	๔๒.๒	๓๓.๑๙	๕๙.๖๔
๕	พฤษภาคม	๒๒.๗	๓๗.๒	๒๙.๒๔	๗๖.๕๐	๒๔.๙	๔๑.๘	๓๒.๒๐	๖๖.๙๖
๖	มิถุนายน	๒๓.๕	๓๖.๘	๒๙.๑๘	๗๘.๕๑	๒๔.๘	๓๙.๒	๓๐.๘๗	๗๑.๔๐
๗	กรกฎาคม	๒๓.๗	๓๖.๗	๒๙.๓๙	๗๙.๙๐	๒๓.๘	๓๘.๘	๓๐.๙๙	๗๐.๒๒
๘	สิงหาคม	๒๓.๒	๓๖.๓	๒๘.๕๗	๘๑.๙๒	๒๔.๕	๓๘.๑	๓๐.๐๐	๗๔.๕๒
๙	กันยายน	๒๓.๔	๓๖.๑	๒๘.๐๓	๘๕.๙๑	๒๔.๓	๓๖.๕	๒๘.๘๘	๘๓.๓๒
๑๐	ตุลาคม	๒๐.๘	๓๔.๗	๒๗.๗๕	๗๙.๒๑	๒๓.๔	๓๕.๗	๒๘.๖๓	๘๓.๙๙

๑๑	พฤศจิกายน	๑๙.๐	๓๕.๔	๒๗.๗๐	๗๘.๒๑	๑๗.๙	๓๖.๑	๒๗.๙๐	๗๕.๒๗
๑๒	ธันวาคม	๑๕.๗	๓๓.๕	๒๕.๐๑	๗๓.๔๔	๑๕.๓	๓๖.๑	๒๗.๒๗	๗๐.๑๖

ข้อมูล : สถานีอุตุนิยมวิทยานครสวรรค์

ปริมาณฝนที่ตกและจำนวนวันฝนตกในรอบปี ย้อนหลัง ๓ ปี ในปี พ.ศ. ๒๕๖๔ - ๒๕๖๖ จังหวัดนครสวรรค์

ลำดับ ที่	อำเภอ	ปี พ.ศ. ๒๕๖๔		ปี พ.ศ. ๒๕๖๕		ปี พ.ศ. ๒๕๖๖	
		จำนวน ฝน รวม (มิลลิเมตร)	จำนวน วันฝนตก (วัน)	จำนวน ฝนรวม (มิลลิเมตร)	จำนวน วันฝนตก (วัน)	จำนวน ฝนรวม (มิลลิเมตร)	จำนวน วันฝนตก (วัน)
๑	เมืองนครสวรรค์	๑,๒๘๘.๓	๑๑๔	๑,๖๙๒.๙	๑๒๗	๗๐๖.๘	๙๑
๒	ตากฟ้า	๑,๕๓๒.๙	๑๒๑	๑,๔๘๑.๖	๑๒๗	๑,๐๐๒.๓	๘๙
๓	ท่าตะโก	๙๗๙.๗	๘๓	๑,๐๘๗.๒	๙๒	๖๑๓.๑	๖๔
๔	ลาดยาว	๑,๒๘๐.๖	๙๘	๑,๒๘๗.๑	๑๑๕	๘๐๖.๘	๘๑
๕	โกรกพระ	๙๔๒.๕	๖๓	๑,๒๓๖.๕	๘๙	๔๘๒.๗	๔๒
๖	ตากถ้ำ	๑,๔๔๓.๔	๗๕	๑,๕๒๖.๗	๘๖	๖๑๙.๑	๕๘
๗	ชุมแสง	๑,๑๑๖.๔	๘๒	๑,๓๓๓.๐	๙๕	๖๔๐.๕	๔๙
๘	พยุหะคีรี	๑,๐๖๖.๔	๙๐	๑,๓๑๓.๑	๙๙	๔๒๗.๒	๕๘
๙	บรรพตพิสัย	๑,๐๑๐.๗	๗๒	๑,๑๙๖.๘	๘๔	๗๐๓.๑	๖๙
๑๐	หนองบัว	๑,๖๖๕.๗	๘๖	๑,๓๘๓.๖	๘๕	๑,๐๐๑.๙	๗๕
๑๑	ไพศาลี	๑,๔๓๓.๕	๘๓	๑,๖๕๘.๘	๙๕	๗๙๗.๘	๖๘
๑๒	เก้าเลี้ยว	๙๓๔.๗	๗๑	๑,๓๙๙.๘	๑๐๐	๖๓๓.๘	๖๑
๑๓	แม่เปิน	๑,๕๗๖.๒	๑๐๐	๑,๘๘๑.๐	๑๐๕	๗๗๖.๖	๗๔
๑๔	แม่วงก์	๑,๖๙๒.๓	๘๐	๑,๔๗๐.๓	๘๘	๑,๐๑๓.๕	๖๑
๑๕	ชุมตาบง	๑,๕๕๔.๕	๘๔	๑,๘๗๐.๖	๑๐๒	๑,๑๙๐.๕	๖๘

ข้อมูล : สถานีอุตุนิยมวิทยานครสวรรค์

ข้อมูลการปกครอง/ประชากร

๔) การปกครอง

จังหวัดนครสวรรค์ จัดรูปการปกครองตามลักษณะการปกครองส่วนภูมิภาค โดยแบ่งออกเป็น ๑๕ อำเภอ ๑,๔๓๒ หมู่บ้าน ๑๒๘ ตำบล และจัดรูปการปกครองตามลักษณะการปกครองส่วนท้องถิ่น ประกอบด้วย องค์การบริหารส่วนจังหวัด ๑ แห่ง เทศบาล ๒๑ แห่ง (เทศบาลนคร ๑ แห่ง เทศบาลเมือง ๒ แห่ง เทศบาลตำบล ๑๘ แห่ง) และองค์การบริหารส่วนตำบล ๑๒๑ แห่ง

ตารางแสดงเขตการปกครองส่วนภูมิภาคและส่วนท้องถิ่น พ.ศ. ๒๕๖๖

ที่	อำเภอ	พื้นที่ (ตร.กม.)	จำนวน หมู่บ้าน	จำนวน ตำบล	จำนวน เทศบาล	จำนวน อบต.
๑	เมืองฯ	๗๔๘.๒๖๘	๑๗๒	๑๖	๒	๑๖
๒	โกรกพระ	๒๙๗.๑๙๔	๖๕	๙	๓	๗
๓	ชุมแสง	๗๑๖.๗๒๖	๑๒๖	๑๑	๒	๑๑
๔	ลาดยาว	๖๙๑.๐๙๖	๑๔๙	๑๒	๒	๑๒
๕	บรรพตพิสัย	๙๐๙.๘๙๗	๑๑๘	๑๓	๒	๑๒
๖	หนองบัว	๘๑๙.๕๐๕	๑๐๗	๙	๑	๙
๗	ตากถ้ำ	๘๕๔.๐๖๒	๑๒๕	๑๐	๒	๑๐
๘	เก้าเลี้ยว	๒๕๖.๗๑๓	๔๓	๕	๑	๔
๙	ท่าตะโก	๖๐๗.๒๒๕	๑๑๒	๑๐	๑	๑๐
๑๐	ตากฟ้า	๕๗๐.๖๙๒	๗๖	๗	๒	๖
๑๑	ไพศาลี	๙๗๙.๔๕๗	๑๐๑	๘	๑	๘
๑๒	พยุหะคีรี	๗๔๐.๗๙๔	๑๒๕	๑๑	๒	๙
๑๓	แม่วงก์	๗๖๖.๘๐๘	๖๖	๔	-	๔
๑๔	แม่เปิน	๒๖๐.๒๐๐	๒๔	๑	-	๑
๑๕	ชุมตาบง	๓๗๙.๐๔๐	๒๓	๒	-	๒
รวม		๙,๕๙๗.๖๗๗	๑,๔๓๒	๑๒๘	๒๑	๑๒๑

ที่มา : ที่ทำการปกครองจังหวัดนครสวรรค์ ,ข้อมูลเดือน ธันวาคม ๒๕๖๖

๕) ประชากรและบ้าน

ประชากรจังหวัดนครสวรรค์ ณ วันที่ ๓๑ ธันวาคม ๒๕๖๖ จำนวน ๑,๐๒๑,๘๘๓ คน เป็นชาย จำนวน ๔๙๙,๓๗๕ คน คิดเป็นร้อยละ ๔๘.๖๘ เป็นหญิง จำนวน ๕๒๔,๕๐๘ คน คิดเป็นร้อยละ ๕๑.๓๒ อำเภอที่มีประชากรมากที่สุด คือ อำเภอเมืองนครสวรรค์ จำนวน ๒๔๑,๒๐๖ คน คิดเป็นสัดส่วนร้อยละ ๒๓.๖๐ ของประชากรทั้งจังหวัด อำเภอที่มีประชากรน้อยที่สุด คือ อำเภอชุมตาบง จำนวน ๑๗,๗๖๕ คน คิดเป็นสัดส่วนร้อยละ ๑.๗๓ ความหนาแน่นของประชากรลดลง

ตารางจำนวนประชากรจำแนกตามเขตการปกครองรายอำเภอและเพศ พ.ศ.๒๕๖๕ - ๒๕๖๖

อำเภอ	พ.ศ.๒๕๖๕			พ.ศ.๒๕๖๖		
	จำนวน ประชากร ชาย (คน)	จำนวน ประชากร หญิง (คน)	จำนวน ประชากร รวม	จำนวน ประชากร ชาย (คน)	จำนวน ประชากร หญิง (คน)	จำนวน ประชากร รวม
เมืองนครสวรรค์	๑๑๖,๘๓๒	๑๒๕,๗๑๒	๒๔๒,๕๔๔	๑๑๕,๗๗๓	๑๒๕,๔๓๓	๒๔๑,๒๐๖
โกรกพระ	๑๖,๔๒๓	๑๗,๒๓๙	๓๓,๖๖๒	๑๖,๓๒๐	๑๗,๒๑๗	๓๓,๕๓๗
ชุมแสง	๓๐,๐๑๓	๓๒,๑๙๒	๖๒,๒๐๕	๒๙,๗๕๗	๓๑,๘๙๐	๖๑,๖๔๗
หนองบัว	๓๒,๑๘๖	๓๓,๓๑๐	๖๕,๔๙๖	๓๑,๙๕๒	๓๓,๐๗๔	๖๕,๐๒๖
บรรพตพิสัย	๔๑,๑๔๔	๔๒,๙๙๕	๘๔,๑๓๙	๔๐,๗๘๐	๔๒,๖๕๒	๘๓,๔๓๒
เก้าเลี้ยว	๑๖,๕๔๑	๑๗,๕๑๔	๓๔,๐๕๕	๑๖,๔๖๔	๑๗,๔๓๗	๓๓,๙๐๑
ตากถ้ำ	๔๙,๙๕๐	๕๒,๒๔๘	๑๐๒,๑๙๘	๔๙,๕๒๑	๕๑,๘๘๗	๑๐๑,๓๖๘
ท่าตะโก	๓๑,๗๘๗	๓๓,๔๕๘	๖๕,๒๔๕	๓๑,๕๑๖	๓๓,๒๕๑	๖๔,๗๖๗
ไพศาลี	๓๔,๒๑๗	๓๕,๓๘๐	๖๙,๕๙๗	๓๔,๐๖๔	๓๕,๑๙๗	๖๙,๒๖๑
พยุหะคีรี	๒๘,๙๔๒	๓๑,๑๑๑	๖๐,๐๕๓	๒๘,๗๒๘	๓๐,๙๘๓	๕๙,๗๑๑
ลาดยาว	๔๐,๐๒๗	๔๒,๐๙๗	๘๒,๑๒๔	๓๙,๗๐๗	๔๑,๗๐๓	๘๑,๔๑๐
ตากฟ้า	๑๙,๑๘๒	๑๙,๙๑๕	๓๙,๐๙๗	๑๙,๐๔๙	๑๙,๘๖๖	๓๘,๙๑๕
แม่वंก	๒๔,๖๕๔	๒๔,๙๗๗	๔๙,๖๓๑	๒๔,๕๑๔	๒๔,๗๖๑	๔๙,๒๗๕
แม่เปิน	๑๐,๔๕๓	๑๐,๔๑๓	๒๐,๘๖๖	๑๐,๓๙๓	๑๐,๓๒๙	๒๐,๗๒๒
ชุมตาบง	๘,๘๘๔	๙,๐๑๘	๑๗,๙๐๒	๘,๘๓๗	๘,๙๒๘	๑๗,๗๖๕
รวม	๕๐๑,๒๓๕	๕๒๗,๕๗๙	๑,๐๒๘,๘๑๔	๔๙๗,๓๗๕	๕๒๔,๕๐๘	๑,๐๒๑,๘๘๓

ข้อมูล ณ ๓๑ ธันวาคม ๒๕๖๖

เมื่อพิจารณาประชากรที่มีสัญชาติไทยและมีชื่ออยู่ในทะเบียนบ้าน ตามกลุ่มอายุ ปี ๒๕๖๖ พบว่า ประชากรอายุ ๐ - ๑๔ ปี มีจำนวน ๑๔๑,๕๔๖ คน คิดเป็นร้อยละ ๑๓.๘๕ อายุ ๑๕ - ๖๐ ปี จำนวน ๖๕๔,๖๔๘ คน หรือร้อยละ ๖๔.๐๖ อายุ ๖๑ ปีขึ้นไป จำนวน ๒๒๕,๖๘๙ คน คิดเป็นร้อยละ ๒๒.๐๙ ประชากรวัยเด็กและแรงงานลดลง ประชากรผู้สูงอายุเพิ่มขึ้น

จำนวนประชากรที่มีสัญชาติไทยและมีชื่ออยู่ในทะเบียนบ้าน แยกตามอายุ พ.ศ. ๒๕๖๕-๒๕๖๖

ลักษณะข้อมูล	พ.ศ. ๒๕๖๕			พ.ศ. ๒๕๖๖		
	ชาย(คน)	หญิง(คน)	รวม	ชาย(คน)	หญิง(คน)	รวม
แยกตามเพศ	๕๐๑,๒๓๕	๕๒๗,๕๗๙	๑,๐๒๘,๘๑๔	๔๙๗,๓๗๕	๕๒๔,๕๐๘	๑,๐๒๑,๘๘๓
ผู้ที่มีสัญชาติไทยและมีชื่ออยู่ในทะเบียนบ้าน	๔๙๘,๔๕๘	๕๒๕,๘๙๙	๑,๐๒๔,๓๕๗	๔๙๖,๑๙๕	๕๒๓,๖๙๕	๑,๐๑๙,๘๙๐
ผู้ที่ไม่ได้มีสัญชาติไทยและมีชื่ออยู่ในทะเบียนบ้าน	๙๔๒	๖๒๕	๑,๕๖๗	๑,๑๘๐	๘๑๓	๑,๙๙๓
ผู้ที่มีชื่ออยู่ในทะเบียนบ้านกลาง*	๑,๖๗๗	๙๕๐	๒,๖๒๗	๑,๗๐๒	๙๓๒	๒,๖๓๔
ผู้ที่อยู่ระหว่างการย้าย (ผู้ที่ย้ายออกแต่ยังไม่ได้ย้ายเข้า)	๑๕๘	๑๐๕	๒๖๓	๑๑๘	๙๒	๒๑๐

(ข้อมูล ณ วันที่ ๓๑ ธันวาคม ๒๕๖๖ เรื่อง จำนวนราษฎรทั่วราชอาณาจักร ตามหลักฐานการทะเบียนราษฎร ๒๕๖๖)

*ทะเบียนบ้านกลาง หมายถึง ทะเบียนบ้านซึ่งผู้อำนวยการลงทะเบียนกลางกำหนดให้จัดทำขึ้น สำหรับประชากรบุคคลที่ไม่อาจมีชื่ออยู่ในทะเบียนบ้าน

จำนวนประชากรที่มีสัญชาติไทยและมีชื่ออยู่ในทะเบียนบ้าน แยกตามอายุ พ.ศ. ๒๕๖๕-๒๕๖๖

อายุ	พ.ศ. ๒๕๖๕			พ.ศ. ๒๕๖๖		
	ชาย	หญิง	รวม	ชาย	หญิง	รวม
๐ - ๑๔ ปี	๗๕,๙๑๔	๗๐,๗๗๓	๑๔๖,๖๘๗	๗๓,๒๒๓	๖๘,๓๒๓	๑๔๑,๕๔๖
๑๕ - ๖๐ ปี	๓๒๙,๘๘๓	๓๓๓,๕๕๒	๖๖๓,๔๓๕	๓๒๕,๖๒๗	๓๒๙,๐๒๑	๖๕๔,๖๔๘
๖๑ ปีขึ้นไป	๙๕,๔๓๘	๑๒๓,๒๕๔	๒๑๘,๖๙๒	๙๘,๕๒๕	๑๒๗,๑๖๔	๒๒๕,๖๘๙
รวม	๕๐๑,๒๓๕	๕๒๗,๕๗๙	๑,๐๒๘,๘๑๔	๔๙๗,๓๗๕	๕๒๔,๕๐๘	๑,๐๒๑,๘๘๓

ข้อมูล กรมการปกครอง กระทรวงมหาดไทย ณ วันที่ ๓๑ ธันวาคม ๒๕๖๖

ข้อมูลจำนวนบ้าน

ปี พ.ศ.	ชาย	หญิง	รวม	บ้าน	พื้นที่จังหวัด (ตร.กม.)
๒๕๖๐	๕๒๐,๕๗๕	๕๔๔,๗๕๙	๑,๐๖๕,๓๓๔	๔๐๕,๘๕๕	๙,๕๙๗.๖๗๗
๒๕๖๑	๕๒๐,๔๕๑	๕๔๔,๑๗๒	๑,๐๖๔,๖๒๓	๔๐๗,๔๘๘	๙,๕๙๗.๖๗๗
๒๕๖๒	๕๑๗,๗๒๓	๕๔๒,๑๖๔	๑,๐๕๙,๘๘๗	๔๑๕,๔๒๐	๙,๕๙๗.๖๗๗
๒๕๖๓	๕๐๗,๓๗๙	๕๓๒,๙๒๙	๑,๐๔๐,๓๐๘	๔๒๐,๘๐๓	๙,๕๙๗.๖๗๗
๒๕๖๔	๕๐๔,๖๕๗	๕๓๐,๓๗๑	๑,๐๓๕,๐๒๘	๔๒๖,๐๔๘	๙,๕๙๗.๖๗๗
๒๕๖๕	๕๐๑,๒๓๕	๕๒๗,๕๗๙	๑,๐๒๘,๘๑๔	๔๒๙,๙๘๘	๙,๕๙๗.๖๗๗
๒๕๖๖	๔๙๗,๓๗๕	๕๒๔,๕๐๘	๑,๐๒๑,๘๘๓	๔๓๓,๘๑๕	๙,๕๙๗.๖๗๗

ข้อมูล กรมการปกครอง ณ ๓๑ ธันวาคม ๒๕๖๖

○ สัญชาติ

ประชากรทั้งจังหวัด จำนวน ๑,๐๒๑,๘๘๓ คน ผู้ที่มีสัญชาติไทยและมีชื่ออยู่ในทะเบียนบ้านจำนวน ๑,๐๑๙,๘๙๐ คน คิดเป็นร้อยละ ๙๙.๘๐ ของจำนวนประชากรทั้งหมด ผู้ที่ไม่ได้สัญชาติไทยและมีชื่ออยู่ในทะเบียนบ้านจำนวน ๑,๙๙๓ คน คิดเป็นร้อยละ ๐.๒๐ ของจำนวนประชากรทั้งหมด

○ ประเภทที่อยู่อาศัย การใช้น้ำ และน้ำดื่ม

ปี พ.ศ. ๒๕๖๕ ประชากรร้อยละ ๘๗.๙ อาศัยอยู่ในบ้านเดี่ยว ร้อยละ ๗.๔ อาศัยอยู่ห้องแถว การใช้น้ำของประชากร ประชากรร้อยละ ๙๙.๘ ใช้น้ำประปาภายในบ้าน ส่วนน้ำดื่มประชากรร้อยละ ๖๔.๑ ดื่มน้ำดื่มบรรจุขวด ประชากรร้อยละ ๒๕.๕ ดื่มน้ำประปาผ่านการบำบัด (ต้ม กรอง) ร้อยละ ๔.๓ ดื่มน้ำฝน และร้อยละ ๖.๒ ดื่มน้ำประปาภายในบ้าน โดยประชากรอาศัยอยู่บ้านเดี่ยวและเข้าถึงน้ำประปาภายในบ้านเพิ่มขึ้น ดื่มน้ำดื่มบรรจุขวดเพิ่มขึ้น และดื่มน้ำประปาและน้ำฝนลดลง

ร้อยละของครัวเรือนจำแนกตามลักษณะที่สำคัญของครัวเรือนจังหวัดนครสวรรค์ พ.ศ. ๒๕๖๒ - ๒๕๖๕

ลักษณะที่สำคัญของครัวเรือน	๒๕๖๒	๒๕๖๓	๒๕๖๔	๒๕๖๕
ประเภทของที่อยู่อาศัย	๑๐๐	๑๐๐	๑๐๐	๑๐๐
บ้านเดี่ยว	๘๙.๑	๘๓.๗	๘๕.๑	๘๗.๙
ห้องแถว	๖.๘	๑๑.๑	๑๐.๖	๗.๔
ทาวน์เฮาส์หรือบ้านแฝด	๓.๔	๓.๕	๓.๒	๓.๒
ห้องชุด	๐.๖	๑.๕	๐.๘	๑.๔
ห้องภายในบ้าน	๐.๑	๐.๒	-	๐.๑
ที่อยู่อาศัยชั่วคราว	-	-	-	-
อื่น ๆ	-	-	๐.๓	-
การใช้น้ำ	๑๐๐	๑๐๐	๑๐๐	๑๐๐
น้ำประปาภายในบ้าน	๙๘.๓	๙๙.๔	๙๘.๑	๙๙.๘
น้ำบ่อ/น้ำบาดาลภายในบ้าน	๐.๑	๐.๑	๐.๓	-
น้ำประปานอกบ้าน	๐.๔	-	-	-
น้ำบ่อ/น้ำบาดาลภายนอกบ้าน	๐.๒	๐.๒	๐.๓	๐.๒
น้ำจากแม่น้ำ ลำธารหรือคลอง	-	-	-	-
น้ำฝน	๐.๖	๐.๒	๐.๙	-
น้ำประปาผ่านการบำบัด (ต้ม กรอง)	๐.๔	๐.๑	-	-
อื่น ๆ	-	-	๐.๔	-
น้ำดื่ม	๑๐๐	๑๐๐	๑๐๐	๑๐๐
น้ำดื่มบรรจุขวด	๔๕.๘	๔๘.๐	๕๕.๗	๖๔.๑
น้ำประปาภายในบ้าน	๑๐.๔	๑๒.๗	๙.๒	๖.๒
น้ำบ่อ/น้ำบาดาลภายในบ้าน	-	๐.๓	-	-
น้ำประปานอกบ้าน	๐.๗	-	-	-
น้ำบ่อ/น้ำบาดาลนอกบ้าน	-	-	-	-
น้ำจากแม่น้ำ/ลำธาร/คลอง/น้ำตก/	-	๐.๕	๐.๕	-

ลักษณะที่สำคัญของครัวเรือน	๒๕๖๒	๒๕๖๓	๒๕๖๔	๒๕๖๕
ภูเขา				
น้ำฝน	๒๐.๕	๑๓.๔	๑๓.๕	๔.๓
น้ำประปาผ่านการบำบัด (ต้ม กรอง)	๒๒.๖	๒๕.๖	๒๑.๑	๒๕.๕

ที่มา: การสำรวจภาวะเศรษฐกิจและสังคมของครัวเรือน พ.ศ. ๒๕๖๒-๒๕๖๕
สำนักงานสถิติจังหวัดนครสวรรค์

๖) แรงงาน อุตสาหกรรม อาชีพและการประกันสังคม

สถานภาพแรงงาน

จากข้อมูลประชากรอายุ ๑๕ ปีขึ้นไป จำแนกตามสถานภาพแรงงานเป็นรายไตรมาส พ.ศ. ๒๕๖๓ - ๒๕๖๖ ของสำนักงานสถิติจังหวัดนครสวรรค์ เมื่อเปรียบเทียบสถานภาพแรงงาน ไตรมาส ๑ ของปี พ.ศ.๒๕๖๖ กับไตรมาส ๑ ปี พ.ศ.๒๕๖๕ พบว่าอัตราการผู้มีงานทำลดลงร้อยละ ๐.๑ อัตราการว่างงานลดลงร้อยละ ๔๘.๘ อัตราการผู้ที่รอฤดูกาลลดลงร้อยละ ๓๓.๓ และผู้ไม่อยู่ในกำลังแรงงาน มีแนวโน้มเพิ่มขึ้นในปี พ.ศ. ๒๕๖๖ ร้อยละ ๐.๙ (อื่นๆ : ไม่สมัครใจทำงาน เจ็บป่วยเรื้อรัง พิการ ขาดเงินไม่สามารถทำงานได้ ทำงานโดยไม่ได้รับค่าจ้างหรือสิ่งตอบแทนให้แก่บุคคลซึ่งไม่ได้เป็นสมาชิกในครัวเรือนเดียวกัน ทำงานให้องค์กรการกุศล ฯ)

โครงสร้างกำลังแรงงาน

จากข้อมูลสำรวจภาวะการทำงานของประชากร พ.ศ.๒๕๖๓-๒๕๖๖ จังหวัดนครสวรรค์ พบว่าจังหวัดนครสวรรค์มีกำลังแรงงาน ณ ปี พ.ศ.๒๕๖๖ ไตรมาส ๑ เปรียบเทียบกับ ปี ๒๕๖๕ ลดลงร้อยละ ๐.๑ (จาก ๕๒๑,๐๖๐ คน เป็น ๕๑๔,๓๕๓ คน) ผู้มีงานทำ ลดลงร้อยละ ๐.๑ (จาก ๕๐๘,๗๑๐ คน เป็น ๕๐๘,๓๓๕ คน) ผู้ว่างงาน ลดลงร้อยละ ๔๘.๘ (จาก ๑๒,๐๐๓ คน เป็น ๖,๑๕๑ คน) ผู้ที่รอฤดูกาล ลดลงร้อยละ ๕๑.๙ (จาก ๓๔๗ คน เป็น ๑๖๗ คน)

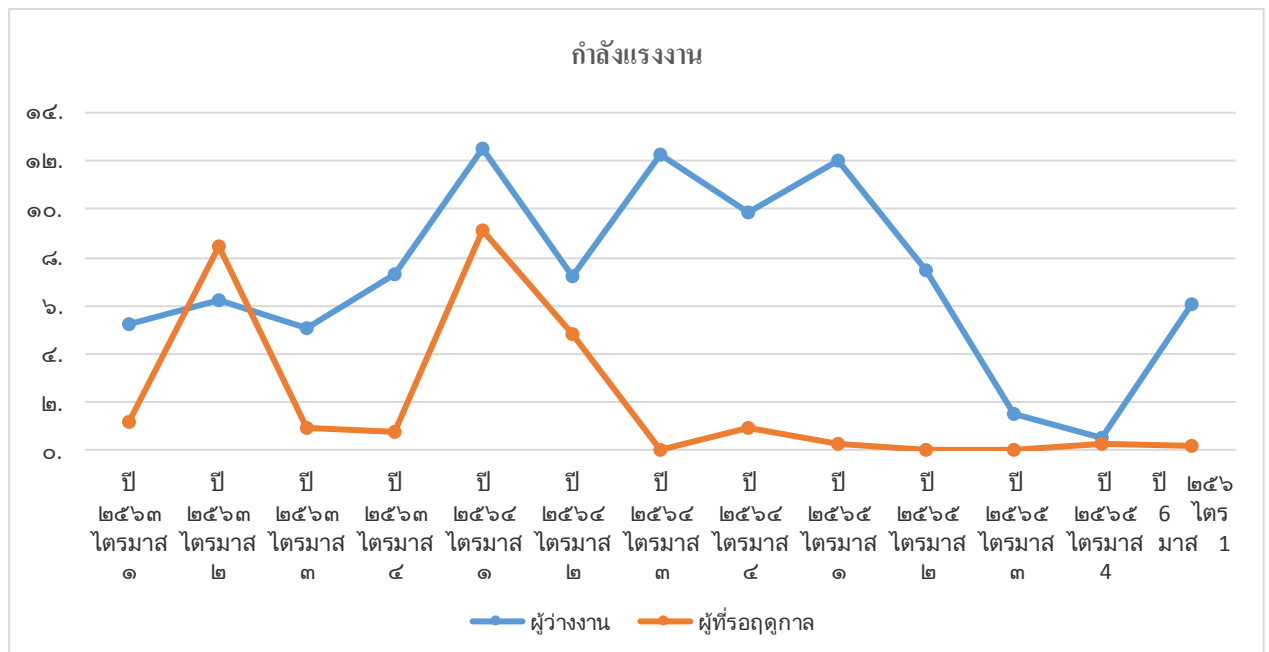
ในขณะที่ผู้ไม่อยู่ในกำลังแรงงาน ปี พ.ศ.๒๕๖๖ ไตรมาส ๑ เปรียบเทียบกับปี ๒๕๖๕ เพิ่มขึ้นร้อยละ ๐.๙ (จาก ๒๔๘,๑๙๔ คน เป็น ๒๕๐,๓๙๙ คน) โดยจำแนกเป็น ทำงานบ้านลดลงร้อยละ ๑๐.๙ (จาก ๖๘,๕๗๗ คน เป็น ๖๑,๐๗๓ คน) เรียนหนังสือเพิ่มขึ้นร้อยละ ๒.๑ (จาก ๕๔,๓๙๗ คน เป็น ๕๕,๕๔๘ คน) และอื่น ๆ เช่น ป่วย พิการ ไม่สามารถทำงานได้ และไม่สมัครใจทำงาน เพิ่มขึ้น ร้อยละ ๖.๘ (จาก ๑๒๕,๒๒๐ คน เป็น ๑๓๓,๗๗๘ คน)

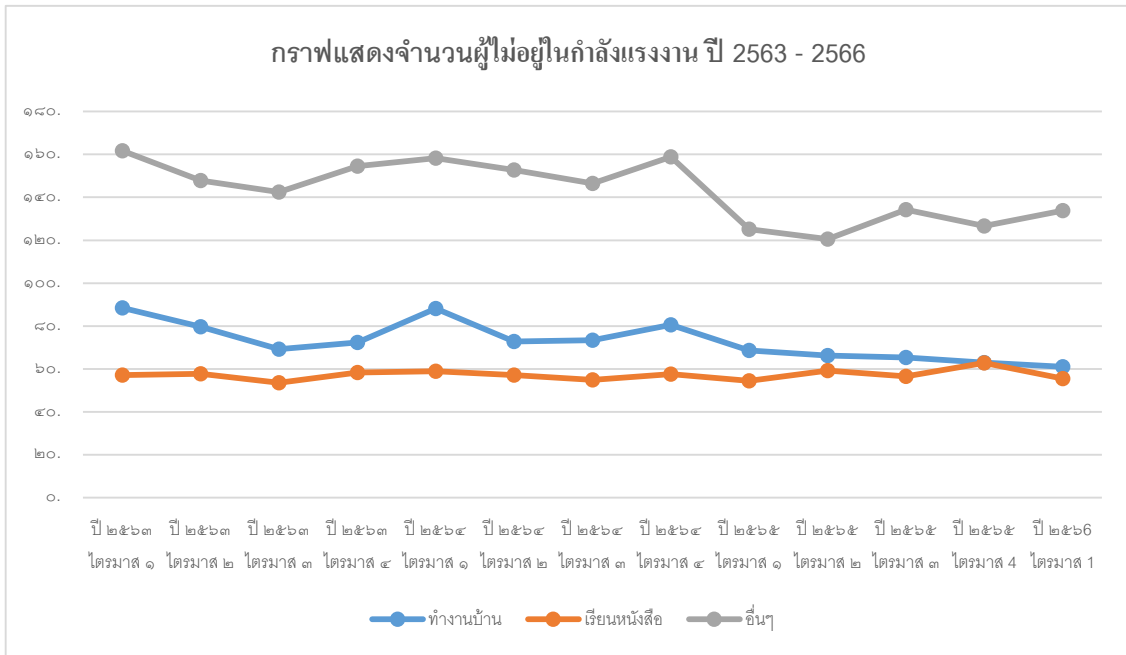
ประชากรอายุ ๑๕ ปีขึ้นไป จำแนกตามสถานภาพแรงงาน เป็นรายไตรมาส พ.ศ. ๒๕๖๓ - ๒๕๖๖

(หน่วย : พันคน)

ปี/ไตรมาส	กำลังแรงงาน				ผู้ไม่อยู่ในกำลังแรงงาน		
	รวม	ผู้มีงานทำ	ผู้ว่างงาน	ผู้ที่รอฤดูกาล	ทำงานบ้าน	เรียนหนังสือ	อื่น ๆ
ปี ๒๕๖๓ ไตรมาส ๑	๕๐๗.๗	๕๐๑.๓	๕.๒	๑.๒	๘๘.๕	๕๗.๒	๑๖๑.๗
ปี ๒๕๖๓ ไตรมาส ๒	๕๒๙.๖	๕๑๔.๙	๖.๒	๘.๕	๗๙.๖	๕๗.๘	๑๔๗.๙
ปี ๒๕๖๓ ไตรมาส ๓	๕๔๙.๗	๕๔๓.๗	๕.๑	๐.๙	๖๙.๓	๕๓.๕	๑๔๒.๕
ปี ๒๕๖๓ ไตรมาส ๔	๕๓๐.๑	๕๒๒.๗	๗.๓	๐.๘	๗๒.๓	๕๘.๔	๑๕๔.๖
ปี ๒๕๖๔ ไตรมาส ๑	๕๑๐.๓	๔๘๘.๗	๑๒.๕	๙.๑	๘๘.๑	๕๘.๙	๑๕๘.๒
ปี ๒๕๖๔ ไตรมาส ๒	๕๓๓.๐	๕๒๕.๓	๗.๒	๔.๘	๗๒.๘	๕๗.๒	๑๕๒.๗
ปี ๒๕๖๔ ไตรมาส ๓	๕๔๑.๐	๕๒๘.๗	๑๒.๓	-	๗๓.๔	๕๔.๙	๑๔๖.๕
ปี ๒๕๖๔ ไตรมาส ๔	๕๑๘.๗	๕๐๗.๙	๙.๙	๐.๙	๘๐.๖	๕๗.๖	๑๕๘.๘
ปี ๒๕๖๕ ไตรมาส ๑	๕๒๑.๐	๕๐๘.๗	๑๒.๐	๐.๓	๖๘.๖	๕๔.๔	๑๒๕.๒
ปี ๒๕๖๕ ไตรมาส ๒	๕๒๒.๑	๕๑๔.๖	๗.๕	-	๖๖.๓	๕๙.๓	๑๒๐.๕
ปี ๒๕๖๕ ไตรมาส ๓	๕๑๑.๐	๕๐๙.๕	๑.๕	-	๖๕.๓	๕๖.๕	๑๓๔.๓
ปี ๒๕๖๕ ไตรมาส ๔	๕๑๓.๔	๕๑๒.๖	๐.๕	๐.๓	๖๓.๐	๖๒.๘	๑๒๖.๖
ปี ๒๕๖๖ ไตรมาส ๑	๕๑๔.๓	๕๐๘.๐	๖.๑	๐.๒	๖๑.๑	๕๕.๕	๑๓๓.๘

ที่มา : การสำรวจภาวะการทำงานของประชากร พ.ศ. ๒๕๖๓ - ๒๕๖๖ ระดับจังหวัด สำนักงานสถิติแห่งชาติ





อุตสาหกรรม

ในช่วงไตรมาส ๔ ของปี พ.ศ.๒๕๖๕ ประชากรอายุ ๑๕ ปีขึ้นไปที่มีงานทำ ในจังหวัดนครสวรรค์ ส่วนใหญ่อยู่ในสาขาเกษตรกรรม สาขาเกษตรกรรม การป่าไม้และการประมง ลดลง ๑๗,๓๙๓ คน หรือร้อยละ ๘.๔ (จาก ๒๐๗,๒๔๐ คน เป็น ๑๘๙,๘๔๗ คน) สาขาการทำเหมืองแร่ และเหมืองหิน ลดลง ๔๒๖ คน หรือร้อยละ ๖๗.๑ (จาก ๖๓๕ คน เป็น ๒๐๙ คน) สาขาการผลิต เพิ่มขึ้น ๙,๔๘๑ คน หรือร้อยละ ๒๔.๘ (จาก ๓๘,๒๖๖ คน เป็น ๔๗,๗๔๗ คน) สาขาการไฟฟ้า ก๊าซ และไอน้ำ เพิ่มขึ้น ๕๙๗ คน หรือร้อยละ ๑๙๓.๒ (จาก ๓๐๙ คน เป็น ๙๐๖ คน) สาขาการจัดหาน้ำ บำบัดน้ำเสีย ลดลง ๕๘๙ คน หรือร้อยละ ๘๐.๑ (จาก ๗๓๕ คน เป็น ๑๔๖ คน) สาขาการก่อสร้าง เพิ่มขึ้น ๑๒๔ คน หรือร้อยละ ๐.๔ (จาก ๓๔,๑๘๘ คน เป็น ๓๔,๓๒๒ คน) สาขาการขนส่ง การขายปลีก ลดลง ๕,๗๐๒ คน หรือร้อยละ ๖.๒ (จาก ๙๑,๕๘๗ คน เป็น ๘๕,๘๘๕ คน) สาขาการขนส่ง ที่เก็บสินค้า ลดลง ๒,๘๘๗ คน หรือร้อยละ ๒๑ (จาก ๑๓,๗๒๘ คน เป็น ๑๐,๘๔๑ คน) สาขากิจกรรมโรงแรม และอาหาร เพิ่มขึ้น ๔,๗๘๘ คน หรือร้อยละ ๑๐.๗ (จาก ๔๔,๘๖๐ คน เป็น ๔๙,๖๔๘ คน) สาขาข้อมูลข่าวสาร และการสื่อสาร ลดลง ๒,๘๑๐ คน หรือร้อยละ ๘๓.๙ (จาก ๓,๓๔๘ คน เป็น ๕๓๘ คน) สาขากิจการทางการเงินและการประกันภัย เพิ่มขึ้น ๖๒๘ คน หรือร้อยละ ๒๒.๗ (จาก ๒,๗๗๐ คน เป็น ๓,๓๙๘ คน) สาขากิจกรรมอสังหาริมทรัพย์ ลดลง ๕๒๔ คน หรือร้อยละ ๔๙.๓ (จาก ๑,๐๖๓ คน เป็น ๕๓๙ คน) สาขากิจกรรมทางวิชาชีพและเทคนิค เพิ่มขึ้น ๖,๓๗๓ คน หรือร้อยละ ๑๙๖ (จาก ๓,๒๕๑ คน เป็น ๙,๖๒๔ คน) สาขาการบริหารและการสนับสนุน ลดลง ๖๗๓ คน หรือร้อยละ ๒๔ (จาก ๒,๘๐๔ คน เป็น ๒,๑๓๑ คน) สาขาการบริหารราชการและป้องกันประเทศ เพิ่มขึ้น ๑,๔๙๑ คน หรือร้อยละ ๕.๓ (จาก ๒๗,๙๘๘ คน เป็น ๒๙,๔๗๙ คน) สาขาการศึกษา เพิ่มขึ้น ๓,๕๘๑ คน หรือร้อยละ ๕๙.๗ (จาก ๖,๐๐๒ คน เป็น ๙,๕๘๓ คน) สาขาสุขภาพและสังคมสงเคราะห์ เพิ่มขึ้น ๑,๔๑๐ คน หรือร้อยละ ๑๐.๒ (จาก ๑๓,๗๖๑ คน เป็น ๑๕,๑๗๑ คน) สาขาศิลปะ ความบันเทิง นันทนาการ เพิ่มขึ้น ๙๓ คน หรือร้อยละ ๘.๖ (จาก ๑,๐๘๐ คน เป็น ๑,๑๗๓ คน) สาขากิจกรรมบริการด้านอื่นๆ เพิ่มขึ้น ๔,๓๗๘ คน หรือร้อยละ ๔๐ (จาก ๑๐,๙๕๑ คน เป็น ๑๕,๓๒๙ คน) สาขาลูกจ้างในครัวเรือนส่วนบุคคล ลดลง ๒,๖๑๔ คน หรือร้อยละ ๖๓.๒ (จาก ๔,๑๓๓ คน เป็น ๑,๕๑๙ คน)

ประชากรอายุ ๑๕ ปีขึ้นไปที่มีงานทำ จำแนกตามอุตสาหกรรม เป็นรายไตรมาส พ.ศ. ๒๕๖๓ - ๒๕๖๖

(หน่วย : พันคน)

อุตสาหกรรม	พ.ศ. ๒๕๖๓		พ.ศ. ๒๕๖๔				พ.ศ. ๒๕๖๕				พ.ศ. ๒๕๖๖
	ไตรมาส ที่ ๓	ไตรมาส ที่ ๔	ไตรมาส ที่ ๑	ไตรมาส ที่ ๒	ไตรมาส ที่ ๓	ไตรมาส ที่ ๔	ไตรมาส ที่ ๑	ไตรมาส ที่ ๒	ไตรมาส ที่ ๓	ไตรมาส ที่ ๔	ไตรมาส ที่ ๑
รวมยอด	๕๔๓.๘	๕๒๒.๗	๔๘๘.๖	๕๒๕.๓	๕๒๘.๗	๕๐๗.๙	๕๐๘.๗	๕๑๔.๖	๕๐๙.๕	๕๑๒.๖	๕๐๘.๐
ภาคเกษตรกรรม											
เกษตรกรรม การป่าไม้และการประมง	๒๓๕.๙	๒๑๓.๕	๑๙๘.๗	๒๒๘.๒	๒๔๘.๙	๒๔๐.๐	๒๐๗.๒	๒๑๕.๒	๒๐๙.๘	๑๙๖.๓	๑๘๙.๙
นอกภาคเกษตรกรรม											
การทำเหมืองแร่ และเหมืองหิน	๗.๔	๔.๗	๓.๐	๕.๖	๔.๘	๓.๘	๐.๖	-	๐.๘	๑.๔	๐.๒
การผลิต	๓๑.๒	๓๙.๗	๓๘.๐	๓๔.๗	๓๖.๓	๒๙.๖	๓๘.๓	๔๕.๓	๔๕.๖	๓๙.๐	๔๗.๗
การไฟฟ้า ก๊าซ และไอน้ำ	๑.๘	๓.๘	๔.๔	๑.๓	๒.๖	๓.๑	๐.๓	๐.๒	๐.๗	๒.๑	๐.๙
การจัดหาน้ำ บำบัดน้ำเสีย	๐.๔	๐.๖	๑.๕	๑.๘	๑.๓	๑.๘	๐.๗	๑.๐	๐.๔	-	๐.๑
การก่อสร้าง	๓๙.๕	๔๒.๐	๓๒.๗	๔๒.๕	๒๙.๙	๓๔.๖	๓๔.๒	๓๗.๖	๓๒.๘	๓๓.๒	๓๔.๓
การขายส่ง การขายปลีก	๑๐๖.๐	๘๙.๘	๘๓.๕	๑๐๒.๖	๙๐.๙	๗๕.๔	๙๑.๖	๙๙.๖	๑๐๓.๙	๑๐๒.๐	๘๕.๙
การขนส่ง ที่เก็บสินค้า	๙.๐	๕.๑	๑๑.๕	๖.๒	๗.๙	๗.๙	๑๓.๗	๑๓.๑	๙.๑	๘.๕	๑๐.๙
กิจกรรมโรงแรมและอาหาร	๒๙.๓	๓๙.๘	๓๖.๐	๓๑.๙	๒๙.๘	๓๒.๓	๔๔.๙	๓๒.๘	๓๔.๑	๔๕.๕	๔๙.๗
ข้อมูลข่าวสารและการสื่อสาร	๑.๒	๑.๖	๐.๒	-	๐.๖	๒.๑	๓.๓	๒.๔	๒.๘	๓.๗	๐.๕
กิจการทางการเงินและการประกันภัย	๗.๙	๗.๖	๕.๔	๔.๘	๔.๖	๖.๑	๒.๘	๒.๖	๕.๗	๖.๙	๓.๔
กิจการอสังหาริมทรัพย์	-	๐.๓	๑.๐	๐.๔	๐.๑	๐.๔	๑.๑	๑.๑	๑.๗	๐.๗	๐.๕
กิจกรรมทางวิชาชีพ และ	๑.๐	๒.๐	๐.๗	๑.๐	๐.๖	๐.๙	๓.๓	๓.๓	๒.๔	๒.๑	๙.๖

อุตสาหกรรม	พ.ศ. ๒๕๖๓		พ.ศ. ๒๕๖๔				พ.ศ. ๒๕๖๕				พ.ศ. ๒๕๖๖
	ไตรมาส ที่ ๓	ไตรมาส ที่ ๔	ไตรมาส ที่ ๑	ไตรมาส ที่ ๒	ไตรมาส ที่ ๓	ไตรมาส ที่ ๔	ไตรมาส ที่ ๑	ไตรมาส ที่ ๒	ไตรมาส ที่ ๓	ไตรมาส ที่ ๔	ไตรมาส ที่ ๑
เทคนิค											
การบริหารและการสนับสนุน	๔.๓	๒.๖	๐.๘	๑.๘	๒.๓	๑.๙	๒.๘	๒.๐	๒.๒	๔.๒	๒.๑
การบริหารราชการ และป้องกัน ประเทศ	๒๐.๒	๒๑.๑	๒๓.๕	๒๐.๕	๒๕.๗	๒๔.๖	๒๘.๐	๒๐.๖	๒๒.๕	๒๘.๘	๒๙.๕
การศึกษา	๒๒.๖	๑๘.๔	๑๕.๘	๑๗.๕	๑๗.๕	๑๘.๖	๖.๐	๑๐.๖	๘.๗	๗.๔	๙.๖
สุขภาพ และสังคมสงเคราะห์	๑๐.๗	๑๓.๗	๑๐.๐	๑๔.๒	๑๓.๗	๑๔.๖	๑๓.๘	๑๖.๑	๑๔.๓	๑๕.๐	๑๕.๒
ศิลปะ ความบันเทิงนันทนาการ	๒.๖	๔.๒	๓.๘	๒.๒	๐.๘	๒.๘	๑.๐	๒.๔	๑.๘	๓.๑	๑.๒
กิจกรรมบริการด้านอื่น ๆ	๑๐.๒	๙.๑	๑๖.๒	๖.๒	๘.๔	๖.๒	๑๑.๐	๖.๕	๘.๑	๙.๕	๑๕.๓
ลูกจ้างในครัวเรือน ส่วนบุคคล	๑.๘	๓.๐	๑.๙	๒.๑	๒.๐	๑.๒	๔.๑	๒.๒	๒.๑	๓.๒	๑.๕

ที่มา : การสำรวจภาวะการทำงานของประชากร พ.ศ. ๒๕๖๓ - ๒๕๖๖ ระดับจังหวัด สำนักงานสถิติแห่งชาติ

อาชีพ

เมื่อจำแนกผู้มีงานทำตามอาชีพ พบว่า ปี พ.ศ.๒๕๖๖ ไตรมาส ๑ มีงานทำส่วนใหญ่เป็นผู้ปฏิบัติงานที่มีฝีมือในด้านการเกษตรและการประมง ลดลง ๑๒,๔๘๔ คน หรือร้อยละ ๖.๙ (จาก ๑๘๑,๙๓๖ คน เป็น ๑๖๙,๔๕๒ คน) พนักงานบริการและพนักงานในร้านค้าและตลาด เพิ่มขึ้น ๖,๔๕๑ คน หรือร้อยละ ๕.๕ (จาก ๑๑๖,๔๓๒ คน เป็น ๑๒๒,๘๘๓ คน) อาชีพขั้นพื้นฐานต่างๆ ในด้านการขายและการให้บริการ เพิ่มขึ้น ๔,๔๑๘ คน หรือร้อยละ ๖.๗ (จาก ๖๖,๑๗๗ คน เป็น ๗๐,๕๙๕ คน) ผู้ปฏิบัติงานด้านความสามารถทางฝีมือและธุรกิจการค้าที่เกี่ยวข้อง ลดลง ๕,๖๖๒ คน หรือร้อยละ ๑๒ (จาก ๔๗,๐๐๕ คน เป็น ๔๑,๓๔๓ คน) ผู้ปฏิบัติการโรงงานและเครื่องจักรและผู้ปฏิบัติงานด้านการประกอบ ลดลง ๑,๕๓๗ คน หรือร้อยละ ๔.๘ (จาก ๓๒,๒๑๘ คน เป็น ๓๐,๖๘๑ คน) ผู้ประกอบวิชาชีพด้านต่างๆ เพิ่มขึ้น ๘,๕๕๓ คน หรือร้อยละ ๔๑.๔ (จาก ๒๐,๖๖๖ คน เป็น ๒๙,๒๑๙ คน) ผู้ประกอบวิชาชีพด้านเทคนิคสาขาต่างๆ และอาชีพที่เกี่ยวข้อง ลดลง ๑,๗๕๑ คน หรือร้อยละ ๙.๔ (จาก ๑๘,๖๘๕ คน เป็น ๑๖,๙๓๔ คน) เสมียน เพิ่มขึ้น ๒,๐๘๓ คน หรือร้อยละ ๑๒.๖ (จาก ๑๖,๕๗๗ คน เป็น ๑๘,๖๖๐ คน) ผู้บัญญัติกฎหมาย ข้าราชการระดับอาวุโส และผู้จัดการ ลดลง ๗๔๕ คน หรือร้อยละ ๘.๓ (จาก ๙,๐๑๓ คน เป็น ๘,๒๖๘ คน)

ระดับการศึกษาของแรงงาน

ปี พ.ศ. ๒๕๖๖ ไตรมาส ๑ ประชากรอายุ ๑๕ ปีขึ้นไป ผู้ที่มีงานทำที่ไม่มีการศึกษา เปรียบเทียบกับปี พ.ศ. ๒๕๖๕ ลดลง ๒,๘๑๙ คน หรือร้อยละ ๖.๙ (จาก ๑๑,๒๐๒ คน เป็น ๑๔,๐๒๑ คน) ต่ำกว่าประถมศึกษา เพิ่มขึ้น ๕,๙๐๗ คน หรือร้อยละ ๕.๕ (จาก ๑๒๖,๒๔๙ คน เป็น ๑๒๐,๓๔๒ คน) ประถมศึกษา เพิ่มขึ้น ๙,๔๑๙ คน หรือร้อยละ ๖.๗ (จาก ๙๕,๒๗๓ คน เป็น ๘๕,๘๕๔ คน) มัธยมศึกษาตอนต้น ลดลง ๕,๖๔๖ คน หรือร้อยละ ๑๒ (จาก ๙๘,๒๗๔ คน เป็น ๙๒,๖๒๘ คน) มัธยมศึกษาตอนปลาย ลดลง ๖,๕๖๙ คน หรือร้อยละ ๔.๘ (จาก ๘๑,๖๓๘ คน เป็น ๘๘,๒๐๗ คน) อุดมศึกษา เพิ่มขึ้น ๒,๑๐๘ คน หรือร้อยละ ๔๑.๔ (จาก ๙๖,๐๗๓ คน เป็น ๙๘,๑๘๑ คน)

ประชากรอายุ ๑๕ ปีขึ้นไปที่มีงานทำ จำแนกตามอาชีพ เป็นรายไตรมาส พ.ศ. ๒๕๖๔ - ๒๕๖๖

(หน่วย : พันคน)

อาชีพ	๒๕๖๔				๒๕๖๕				๒๕๖๖
	ไตรมาส ที่ ๑	ไตรมาส ที่ ๒	ไตรมาส ที่ ๓	ไตรมาส ที่ ๔	ไตรมาส ที่ ๑	ไตรมาส ที่ ๒	ไตรมาส ที่ ๓	ไตรมาส ที่ ๔	ไตรมาส ที่ ๑
รวมยอด	๔๘๘.๖	๕๒๕.๓	๕๒๘.๗	๕๐๗.๙	๕๐๘.๗	๕๑๔.๖	๕๐๙.๕	๕๑๒.๖	๕๐๘.๐
ผู้บัญญัติกฎหมายข้าราชการระดับ อาวุโส และผู้จัดการ	๘.๖	๘.๖	๗.๔	๖.๐	๙.๐	๑๑.๙	๑๑.๗	๑๒.๗	๘.๒
ผู้ประกอบการวิชาชีพด้านต่าง ๆ	๒๘.๑	๒๙.๘	๒๙.๔	๒๙.๔	๒๐.๗	๒๒.๕	๒๒.๕	๒๒.๑	๒๙.๒
ผู้ประกอบการวิชาชีพด้านเทคนิคสาขา ต่าง ๆ และอาชีพที่เกี่ยวข้อง	๑๖.๓	๑๒.๕	๑๑.๗	๑๙.๓	๑๘.๗	๑๑.๙	๑๐.๘	๑๙.๙	๑๖.๙
เสมียน	๑๖.๓	๑๙.๐	๑๙.๐	๑๓.๓	๑๖.๖	๑๗.๒	๒๓.๐	๑๙.๓	๑๘.๗
พนักงานบริการและพนักงานใน ร้านค้าและตลาด	๙๘.๒	๑๐๑.๒	๙๙.๒	๙๒.๕	๑๑๖.๔	๑๑๖.๙	๑๑๑.๖	๑๒๖.๙	๑๒๒.๙
ผู้ปฏิบัติงานที่มีฝีมือ ในด้านการเกษตรและการประมง	๑๖๑.๖	๒๐๐.๘	๒๑๒.๙	๒๑๐.๑	๑๘๑.๙	๑๘๗.๙	๑๙๐.๐	๑๗๘.๐	๑๖๙.๕
ผู้ปฏิบัติงานด้านความสามารถทาง ฝีมือและธุรกิจการค้าที่เกี่ยวข้อง	๕๔.๗	๕๕.๘	๕๖.๓	๔๖.๐	๔๗.๐	๕๕.๓	๕๙.๓	๕๖.๓	๔๑.๓
ผู้ปฏิบัติโรงงานและเครื่องจักรและ ผู้ปฏิบัติงานด้านการประกอบ	๒๗.๘	๒๒.๖	๒๕.๓	๒๑.๓	๓๒.๒	๓๐.๓	๓๐.๖	๒๖.๖	๓๐.๗
อาชีพขั้นพื้นฐานต่าง ๆ ในด้านการ ขายและการให้บริการ	๗๗.๐	๗๕.๐	๖๗.๕	๗๐.๐	๖๖.๒	๖๐.๗	๕๐.๐	๕๐.๘	๗๐.๖

ที่มา : การสำรวจภาวะการทำงานของประชากร พ.ศ. ๒๕๖๔ - ๒๕๖๖ ระดับจังหวัด สำนักงานสถิติแห่งชาติ

ประชากรอายุ ๑๕ ปีขึ้นไปที่มีงานทำ จำแนกตามระดับการศึกษาที่สำเร็จ เป็นรายไตรมาส พ.ศ. ๒๕๖๔ - ๒๕๖๖

(หน่วย : พันคน)

ระดับการศึกษาที่สำเร็จ	พ.ศ. ๒๕๖๔				พ.ศ. ๒๕๖๕				พ.ศ. ๒๕๖๖
	ไตรมาสที่ ๑	ไตรมาสที่ ๒	ไตรมาสที่ ๓	ไตรมาสที่ ๔	ไตรมาสที่ ๑	ไตรมาสที่ ๒	ไตรมาสที่ ๓	ไตรมาสที่ ๔	ไตรมาสที่ ๑
รวมยอด	๔๘๘.๖	๕๒๕.๓	๕๒๘.๗	๕๐๗.๙	๕๐๘.๗	๕๑๔.๖	๕๐๙.๕	๕๑๒.๖	๕๐๘.๐
ไม่มีการศึกษา	๑๓.๑	๑๔.๘	๑๗.๐	๘.๐	๑๑.๒	๑๐.๗	๖.๕	๔.๔	๑๔.๐
ต่ำกว่าประถมศึกษา	๑๓๒.๕	๑๓๘.๒	๑๓๗.๐	๑๒๗.๖	๑๒๖.๒	๑๒๗.๖	๑๑๖.๐	๑๒๖.๕	๑๒๐.๓
ประถมศึกษา	๘๙.๒	๑๐๕.๐	๑๐๙.๑	๑๐๗.๖	๙๕.๓	๑๐๘.๕	๑๐๒.๑	๙๑.๓	๘๕.๙
มัธยมศึกษาตอนต้น	๙๒.๑	๙๔.๕	๙๖.๗	๙๒.๒	๙๘.๓	๘๑.๘	๗๙.๖	๘๘.๐	๙๒.๖
มัธยมศึกษาตอนปลาย	๗๕.๐	๗๙.๕	๗๗.๔	๗๗.๙	๘๑.๖	๘๖.๑	๙๙.๙	๑๐๐.๕	๘๘.๒
อุดมศึกษา	๘๖.๗	๙๒.๓	๙๑.๕	๙๔.๖	๙๖.๑	๙๙.๙	๑๐๕.๔	๑๐๑.๙	๙๘.๒
ไม่ทราบ	-	๑.๐	-	-	-	-	-	-	๘.๘

ที่มา : การสำรวจภาวะการทำงานของประชากร พ.ศ. ๒๕๖๔ - ๒๕๖๖ ระดับจังหวัด สำนักงานสถิติแห่งชาติ

อัตรากำลังขั้นต่ำ

อัตรากำลังขั้นต่ำตามนโยบายรัฐบาล ในปี พ.ศ. ๒๕๖๓ เพิ่มขึ้นจาก ปี พ.ศ. ๒๕๖๑ คิดเป็นร้อยละ ๑.๕๙ ในปี พ.ศ. ๒๕๖๕ อัตรากำลังขั้นต่ำเพิ่มขึ้นจากปี พ.ศ. ๒๕๖๔ จำนวน ๑๕ บาท คิดเป็นร้อยละ ๔.๖๙

จังหวัด	ค่าแรง								
	๒๕๕๔	๒๕๕๕	๒๕๕๖	๒๕๖๐	๒๕๖๑	๒๕๖๓	๒๕๖๔	๒๕๖๕	๒๕๖๗
	ม.ค.	เม.ย.	ม.ค.	ม.ค.	เม.ย.	ม.ค.	พ.ค.	ต.ค.	ม.ค.
นครสวรรค์	๑๖๖	๒๓๒	๓๐๐	๓๐๕	๓๑๕	๓๒๐	๓๒๐	๓๓๕	๓๔๓

ที่มา: สำนักงานสวัสดิการและคุ้มครองแรงงานจังหวัดนครสวรรค์

• การประกันสังคม

จำนวนผู้ประกันตนในระบบประกันสังคม ในปี ๒๕๖๖ จำนวน ๑๔๘,๒๒๙ ราย เพิ่มขึ้นจากปี ๒๕๖๕ จำนวน ๑,๘๔๗ ราย คิดเป็นร้อยละ ๑.๒๕ โดยเป็นผู้ประกันตนตามมาตรา ๔๐ มากที่สุด จำนวน ๗๕,๒๕๙ ราย รองลงมาเป็นผู้ประกันตนตามมาตรา ๓๓ จำนวน ๕๘,๓๔๕ ราย และผู้ประกันตนตามมาตรา ๓๙ จำนวน ๑๔,๖๒๕ ราย ตามลำดับ

ตารางจำนวนผู้ประกันตน ปี พ.ศ.๒๕๕๖ - ๒๕๖๕

ปี	จำนวนผู้ประกันตน (ราย)			
	มาตรา ๓๓	มาตรา ๓๙	มาตรา ๔๐	รวม
๒๕๕๖	๕๐,๖๑๑	๑๐,๐๘๘	๒๓,๙๐๖	๘๔,๖๐๕
๒๕๕๗	๕๐,๙๖๐	๑๐,๔๒๗	๓๕,๒๓๘	๙๖,๖๒๕
๒๕๕๘	๕๓,๙๖๐	๑๐,๖๗๗	๓๓,๕๒๕	๙๘,๑๖๒
๒๕๕๙	๕๒,๘๗๙	๑๑,๑๒๕	๓๔,๕๙๖	๙๘,๖๐๐
๒๕๖๐	๕๓,๓๘๒	๑๑,๔๑๗	๓๗,๑๙๒	๑๐๑,๙๙๑
๒๕๖๑	๕๖,๓๕๙	๑๒,๕๐๗	๔๕,๑๐๑	๑๑๓,๙๖๗
๒๕๖๒	๕๕,๑๑๐	๑๓,๐๖๐	๕๑,๘๗๒	๑๒๐,๐๔๒
๒๕๖๓	๕๔,๙๘๕	๑๔,๓๘๘	๕๖,๔๗๖	๑๒๕,๘๔๙
๒๕๖๔	๕๕,๖๕๓	๑๕,๖๕๖	๗๐,๑๖๐	๑๔๑,๔๖๙
๒๕๖๕	๕๗,๑๙๖	๑๕,๔๕๒	๗๓,๗๓๔	๑๔๖,๓๘๒
๒๕๖๖	๕๘,๓๔๕	๑๔,๖๒๕	๗๕,๒๕๙	๑๔๘,๒๒๙

ที่มา : สำนักงานประกันสังคมจังหวัดนครสวรรค์ ข้อมูล ณ วันที่ ๓๑ ธันวาคม ๒๕๖๖

การใช้บริการของกองทุนประกันสังคมจังหวัดนครสวรรค์ จำแนกตามประเภทประโยชน์ทดแทน
(ไม่เนื่องจากการทำงาน) ปี ๒๕๖๖ (มกราคม - ธันวาคม ๒๕๖๖)

ประเภทประโยชน์ ทดแทน		ปี พ.ศ.๒๕๖๔		ปี พ.ศ.๒๕๖๕	
		ครั้ง	บาท	ครั้ง	บาท
๑	เจ็บป่วย	๒๕,๕๑๖	๓๓,๖๘๖,๐๘๔.๓๗	๒๔,๗๕๔	๓๖,๕๙๓,๘๔๘.๙๐
๒	คลอดบุตร	๓,๐๐๓	๕๘,๙๗๕,๘๒๕.๗๕	๓,๑๑๕	๖๓,๗๘๖,๐๗๗.๔๕
๓	ทุพพลภาพ	๖,๐๐๐	๑๗,๑๑๖,๘๘๙.๘๒	๖,๑๓๘	๑๘,๗๔๒,๘๘๗.๘๕
๔	ตาย	๑,๔๓๙	๓๗,๐๓๑,๗๓๘.๕๔	๑,๗๐๕	๔๔,๖๖๗,๒๐๑.๘๒
๕	สงเคราะห์บุตร	๑๕๕,๑๓๖	๑๒๒,๖๘๗,๕๐๐.๐๐	๑๕๔,๔๑๒	๑๒๙,๑๖๓,๐๐๐.๐๐
๖	ชราภาพ	๕๒,๖๕๒	๒๔๙,๔๙๘,๔๑๐.๒๘	๖๕,๕๑๘	๒๘๖,๓๒๗,๗๓๘.๗๖
๗	ว่างงาน	๓๘,๙๗๔	๑๗๒,๘๙๐,๖๘๗.๖๕	๒๕,๖๙๓	๗๑,๖๙๙,๓๖๐.๐๕
	รวม	๒๘๒,๗๒๐	๖๙๑,๘๘๗,๑๓๖.๔๑	๒๘๑,๓๓๕	๖๕๐,๙๘๐,๑๑๔.๘๓

ที่มา : สำนักงานประกันสังคมจังหวัดนครสวรรค์

ประเภทประโยชน์ ทดแทน (ต่อ)		ปี พ.ศ.๒๕๖๖	
		ครั้ง	บาท
๑	เจ็บป่วย	๑๔,๔๗๔	๒๔,๙๕๔,๑๙๙.๐๔
๒	คลอดบุตร	๓,๖๗๙	๖๓,๘๖๗,๙๖๒.๐๐
๓	ทุพพลภาพ	๗,๑๑๘	๒๑,๔๒๕,๖๖๓.๐๕
๔	ตาย	๑,๗๐๘	๔๗,๗๔๓,๕๒๓.๒๖
๕	สงเคราะห์บุตร	๑๕๑,๐๕๙	๑๒๖,๕๙๓,๘๐๐.๐๐
๖	ชราภาพ	๘๒,๑๒๗	๓๘๐,๔๕๔,๙๗๐.๐๒
๗	ว่างงาน	๒๐,๕๕๐	๕๓,๐๖๘,๙๔๗.๘๙
	รวม	๒๘๐,๗๑๕	๖๑๘,๑๐๙,๐๖๕.๒๖

ที่มา : สำนักงานประกันสังคมจังหวัดนครสวรรค์

โครงสร้างพื้นฐาน

๗) การคมนาคม

จังหวัดนครสวรรค์อยู่ห่างจากกรุงเทพมหานครตามเส้นทางหลวงแผ่นดินสายเอเชีย ๒๓๗ กิโลเมตร จังหวัดนครสวรรค์ เป็นจังหวัดที่เป็นประตูสู่ภาคเหนือ การเดินทางติดต่อกับจังหวัดต่าง ๆ นับได้ว่าสะดวกมาก เส้นทางที่ติดต่อกับถนนระหว่างจังหวัดต่าง ๆ มีเส้นทางสายหลัก ๆ ดังนี้

- การคมนาคมทางรถยนต์

๑. ทางหลวงแผ่นดินหมายเลข ๑ (พหลโยธิน) จากกรุงเทพฯ ผ่านนครสวรรค์ไปสิ้นสุดที่เชียงราย เป็นเส้นทางสายหลักและสายดั้งเดิมที่ใช้ในการคมนาคมเชื่อมระหว่างภาคเหนือกับภาคกลาง เส้นทางสายนี้ส่วนใหญ่เป็นเส้นทาง ๒ เลน ขณะนี้ถนนช่วงนครสวรรค์ – กำแพงเพชร เป็น ๔ เลนแล้ว กำลังมีการขยายไปถึงจังหวัดเชียงใหม่

๒. ทางหลวงแผ่นดิน หมายเลข ๓๒ (บางปะอิน – นครสวรรค์) เป็นเส้นทางหลวงแผ่นดินที่แยกออกจากเส้นทางหมายเลข ๑ เริ่มจากอำเภอบางปะอิน จังหวัดพระนครศรีอยุธยา ลัดสู่นครสวรรค์ เส้นทางสายนี้เป็นเส้นทาง ๘ เลน ทำให้การเดินทางสู่จังหวัดนครสวรรค์สะดวกและรวดเร็วมาก ใช้เวลาประมาณ ๒ ชั่วโมงครึ่ง ในระยะทาง ๒๓๗ กิโลเมตร จากกรุงเทพฯ ถึงนครสวรรค์ เส้นทางนี้ประสานต่อกับเส้นทางหมายเลข ๑ ที่จังหวัดนครสวรรค์มุ่งสู่จังหวัดเชียงราย

๓. ทางหลวงแผ่นดินหมายเลข ๑๑ เป็นทางหลวงที่แยกจากเส้นทางหมายเลข ๓๒ (อินทร์บุรี – เขาค้อ) ตรงอำเภอนครสวรรค์ จังหวัดสิงห์บุรี ผ่านอำเภอดงพญาไฟ ท่าตะโก หนองบัว จังหวัดนครสวรรค์ เข้าสู่จังหวัดพิจิตรโลก ไปสิ้นสุดที่จังหวัดเชียงใหม่ ตามเส้นทางสายนี้มีถนนเชื่อมเข้าตัวอำเภอไพศาลี ตาคลี ท่าตะโก อำเภอเมืองฯ และอำเภอชุมแสง และมีถนนเครือข่ายเชื่อมอำเภอต่าง ๆ ที่กล่าวด้วย

๔. ทางหลวงแผ่นดินหมายเลข ๑๑๗ เป็นเส้นทางเชื่อมระหว่างจังหวัดนครสวรรค์กับจังหวัดพิจิตรโลก โดยผ่านทางอำเภอเก้าเลี้ยว อำเภอบรรพตพิสัย ออกทางอำเภอโพทะเลของจังหวัดพิจิตรไปสู่จังหวัดพิจิตรโลก ทำให้การเดินทางไปยังจังหวัดพิจิตรโลกและพิจิตรสะดวกและรวดเร็วขึ้นมาก (ระยะทางประมาณ ๑๓๑ กิโลเมตร)

๕. ทางหลวงแผ่นดิน ๒๒๕ (นครสวรรค์-ชัยภูมิ) เป็นเส้นทางเชื่อมระหว่างนครสวรรค์กับจังหวัดต่าง ๆ ทางภาคอีสาน เส้นทางนี้ผ่านทางอำเภอชุมแสง อำเภอหนองบัว ตัดผ่านเส้นทางหลวงหมายเลข ๑๑, ๒๑ ที่อำเภอหนองบัว อำเภอบึงสามพัน (จังหวัดเพชรบูรณ์) สู่จังหวัดชัยภูมิ

การเดินทางติดต่อกับจังหวัดข้างเคียง มีเส้นทางเชื่อมต่อผ่านอำเภอต่างๆ มากมาย พอสรุป เป็นหลักใหญ่ ๆ ได้ดังนี้

๑. กรุงเทพฯ (ผ่านสระบุรี - ลพบุรี - ชัยนาท) ตามเส้นทางหมายเลข ๑
๒. กรุงเทพฯ (ผ่านบางบัวทอง - สุพรรณบุรี - ชัยนาท) ตามเส้นทางหมายเลข ๓๔๐ เข้าสู่ เส้นทางหมายเลข ๑ ชัยนาท ผ่านเข้าพยุหะคีรี หรือเส้นทางสายเอเชีย (บางปะอิน - นครสวรรค์) ตามเส้นทางหมายเลข ๓๒
๓. ชัยนาท - อำเภอเมืองนครสวรรค์ ประมาณ ๖๐ กิโลเมตร
๔. อุทัยธานี - อำเภอเมืองนครสวรรค์ ผ่านทางอำเภอโกรกพระ (หมายเลข ๓๒๒๐, ๓๓๑๙ และ ๓๐๐๕) ประมาณ ๓๖ กิโลเมตร ผ่านทางถนนสายเอเชีย (หมายเลข ๓๓๓ และ ๓๒) ประมาณ ๔๗ กิโลเมตร
๕. พิจิตรโลก - อำเภอเมืองนครสวรรค์ ประมาณ ๑๓๑ กิโลเมตร
๖. พิจิตร - อำเภอเมืองนครสวรรค์ ประมาณ ๑๑๐ กิโลเมตร

๗. สุพรรณบุรี (ผ่านถนนหมายเลข ๓๔๐) ประมาณ ๑๕๕ กิโลเมตร
 ๘. สิงห์บุรี (ผ่านถนนเอเชีย หมายเลข ๓๒ , ๑) ประมาณ ๙๕ กิโลเมตร
 ๙. ลพบุรี (ผ่านถนนเอเชีย หมายเลข ๓๒ , ๑) ประมาณ ๑๓๕ กิโลเมตร
 ๑๐. กำแพงเพชร (ผ่านถนนพหลโยธิน หมายเลข ๑) ประมาณ ๑๒๐ กิโลเมตร
 ๑๑. ตาก (ผ่านถนนพหลโยธิน หมายเลข ๑) ประมาณ ๑๘๐ กิโลเมตร
 ๑๒. เพชรบูรณ์ (ผ่านทางถนนหมายเลข ๒๒๕ และแยกเข้าถนนหมายเลข ๒๑)

ประมาณ ๑๙๒ กิโลเมตร

โดยมีเส้นทางคมนาคมขนส่งในเขตพื้นที่จังหวัดนครสวรรค์ แบ่งเป็น

ทางหลวงแผ่นดิน ในความดูแลของแขวงทางหลวงนครสวรรค์ที่ ๑ และแขวงทางหลวงนครสวรรค์ที่ ๒ (ตากฟ้า) กรมทางหลวง จำนวน ๔๙ สายทาง ระยะทาง ๑,๑๐๓.๗๕๘ กิโลเมตร

ทางหลวงชนบท ในความดูแลของแขวงทางหลวงชนบทนครสวรรค์ กรมทางหลวงชนบท จำนวน ๔๙ สายทาง ระยะทาง ๗๓๙.๒๐๔ กิโลเมตร

ทางหลวงท้องถิ่น ในความดูแลขององค์กรปกครองส่วนท้องถิ่น มีจำนวน ๙,๒๒๔ สาย ระยะทางรวม ๑๓,๑๑๒.๕๖๔๗ กิโลเมตร ส่วนใหญ่อยู่ในพื้นที่อำเภอเมืองนครสวรรค์ อำเภอหนองบัว อำเภอชุมแสง อำเภอบรรพตพิสัย อำเภอท่าตะโก จำนวนถนนที่ขึ้นทะเบียนทางหลวงท้องถิ่น จำนวน ๓,๒๐๙ สาย ระยะทางรวม ๖,๘๔๒.๕๗๘ กิโลเมตร

จำนวนรถจดทะเบียนส่วนบุคคลมีแนวโน้มเพิ่มขึ้นทุกปี รถยนต์รับจ้างและรถจักรยานยนต์สาธารณะมีจำนวนลดลง

รถจดทะเบียน (สะสม) ตามพระราชบัญญัติรถยนต์ พ.ศ. ๒๕๒๒ จำแนกตามประเภท พ.ศ. ๒๕๖๐ - ๒๕๖๔

ประเภทรถ	๒๕๖๐	๒๕๖๑	๒๕๖๒	๒๕๖๓	๒๕๖๔
รวมยอด	๕๓๖,๖๙๑	๕๔๘,๕๖๓	๕๖๑,๑๐๕	๕๗๐,๖๘๑	๕๘๐,๙๒๑
รถยนต์นั่งส่วนบุคคลไม่เกิน ๗ คน	๘๕,๗๑๖	๙๑,๖๕๕	๙๗,๙๒๔	๑๐๒,๗๒๕	๑๐๗,๖๑๕
รถยนต์นั่งส่วนบุคคลเกิน ๗ คน	๓,๔๘๘	๓,๔๒๘	๓,๔๐๑	๓,๕๒๖	๓,๕๖๔
รถยนต์บรรทุกทุกส่วนบุคคล	๙๘,๔๗๙	๑๐๐,๒๑๙	๑๐๑,๙๖๙	๑๐๓,๕๐๘	๑๐๕,๐๒๑
รถยนต์สามล้อส่วนบุคคล	๔	๒	๑	๓	๓
รถยนต์รับจ้างสามล้อ	๔๑	๔๐	๔๐	๓๙	๓๙
รถจักรยานยนต์	๓๒๔,๒๓๐	๓๒๗,๓๙๖	๓๓๑,๑๒๐	๓๓๓,๘๙๓	๓๓๗,๒๐๔
รถแทรกเตอร์	๒๑,๘๑๐	๒๒,๙๔๒	๒๓,๘๐๕	๒๔,๑๖๐	๒๔,๖๗๒
รถบดถนน	๑๘๔	๑๘๔	๑๘๗	๑๙๕	๑๙๓
รถใช้งาน	๒,๑๕๘	๒,๑๕๗	๒,๑๗๓	๒,๑๙๓	๒,๒๐๔

เกษตรกรรม					
ประเภท	๒๕๖๐	๒๕๖๑	๒๕๖๒	๒๕๖๓	๒๕๖๔
รถพ่วง	๑๑	๑๑	๑๐	๙	๑๐
รถจักรยานยนต์ สาธารณะ	๕๗๐	๕๒๙	๔๗๕	๔๓๐	๓๙๖

ที่มา สำนักงานขนส่งจังหวัดนครสวรรค์

ประเภทรถ รถยนต์รับจ้างระหว่างจังหวัด,รถยนต์รับจ้างบรรทุกคนโดยสารไม่เกิน ๗ คน,รถยนต์สี่ล้อเล็กรับจ้าง, รถยนต์บริการธุรกิจ/รถยนต์บริการทัศนาวจร/รถยนต์บริการให้เช่า ไม่มีข้อมูล

ที่	อปท.	จำนวนถนนทั้งหมดที่อยู่ในความรับผิดชอบ ของ อปท.				จำนวนถนนที่ขึ้นทะเบียนทางหลวง ท้องถิ่น ปี พ.ศ. ๒๕๖๗	
		จำนวน (สาย)	ระยะทางรวม (กม.)	จำนวน (สาย)	ระยะทางรวม (กม.)	จำนวน (สาย)	ระยะทางรวม (กม.)
		๒๕๖๖	๒๕๖๖	๒๕๖๗	๒๕๖๗	๒๕๖๗	๒๕๖๗
๑	อบจ.นครสวรรค์	๑๑๓	๘๗๑.๑๕	๑๑๒	๘๖๕.๕๕๑	๑๑๑	๘๖๓.๗๙๑
๒	เทศบาลนครนครสวรรค์	๓๐๘	๑๒๓.๙	๓๐๘	๑๒๓.๙	๒๕	๕๒.๓๘๑
๓	เทศบาลเมืองชุมแสง	๗๗	๒๒.๘๒	๗๖	๒๔.๔๓๖	๕	๕
๔	เทศบาลเมืองตากลิ	๓๖๓	๙๔.๗๕	๓๖๔	๙๔.๔๙๘	๕๘	๒๗.๗๒๙
๕	อำเภอเก้าเลี้ยว	๕๘๑	๕๗๒.๗๘	๖๖๔	๕๖๔.๕๘	๘๐	๑๓๗.๕๘๔
๖	อำเภอโกรกพระ	๔๔๑	๔๒.๖๓	๔๔๑	๕๒๓.๔๒๓	๒๗๑	๓๑๐.๐๙
๗	อำเภอยะนิง	๑๔๔	๒๕๔.๔๕	๑๔๔	๒๕๔.๔๕	๑๖	๗๐.๘๒๕
๘	อำเภอยะนิง	๗๒๕	๙๒๐.๖	๖๘๑	๑๒๔๐.๕๐๖	๓๑๒	๔๗๔.๔๓๒
๙	อำเภอดงพญา	๕๐๐	๖๕๗.๒	๕๗๑	๗๐๔.๙๓๒	๑๗๑	๓๙๐.๐๖๔
๑๐	อำเภอดงพญา	๖๗๒	๑,๐๒๒.๐๖	๖๐๒	๙๓๒.๓๒	๒๒๒	๔๖๓.๘๒
๑๑	อำเภอท่าตะโก	๖๘๕	๑,๐๙๔.๓๙	๕๔๒	๑,๐๖๗.๔๐๑	๒๔๓	๕๒๐.๓๙๑
๑๒	อำเภอบรรพตพิสัย	๙๘๒	๑,๒๖๐.๖๒๘	๑๐๑๙	๑,๑๘๑.๐๖๔	๒๖๒	๕๘๐.๕๕๔
๑๓	อำเภอพยุหะคีรี	๖๖๓	๘๘๙.๐๒	๕๙๗	๗๕๑.๙๒๘๗	๓๘๗	๔๕๒.๔๘๙
๑๔	อำเภอไพศาลี	๑๐๕	๖๑๖.๙๕	๓๐๘	๖๕๑	๘๖	๓๐๓.๔
๑๕	อำเภอเมืองนครสวรรค์	๑,๑๐๖	๙๙๓.๕๒	๑๑๓๐	๑,๐๓๙.๕๗๙	๔๕๗	๖๑๖.๗๔๖

ที่	อปท.	จำนวนถนนทั้งหมดที่อยู่ในความรับผิดชอบ ของ อปท.				จำนวนถนนที่ขึ้นทะเบียนทางหลวง ท้องถิ่น ปี พ.ศ. ๒๕๖๗	
		จำนวน (สาย)	ระยะทางรวม (กม.)	จำนวน (สาย)	ระยะทางรวม (กม.)	จำนวน (สาย)	ระยะทางรวม (กม.)
		๒๕๖๖	๒๕๖๖	๒๕๖๗	๒๕๖๗	๒๕๖๗	๒๕๖๗
๑๖	อำเภอแม่เปิน	๓๗	๑๓๘.๗๖	๓๗	๑๓๘.๖๖	๕๕	๕๗.๗๕
๑๗	อำเภอแม่वंก	๒๘๗	๑,๑๓๒.๔๕	๒๑๑	๕๖๖.๘๗๙	๓๑	๑๘๔.๔๐๗
๑๘	อำเภอลาดยาว	๗๔๕	๙๖๗.๔๖	๗๘๕	๑,๐๐๘.๑๐๓	๒๖๗	๕๗๒.๙๔๒
๑๙	อำเภอหนองบัว	๕๘๗	๘๔๒.๑๒	๖๓๒	๑,๓๗๙.๓๕๙	๑๕๐	๗๕๘.๑๙๒
รวม		๙,๑๒๑.๐๐	๑๒,๕๑๗.๖๔	๙,๒๒๔.๐๐	๑๓,๑๑๒.๕๖	๓,๒๐๙.๐๐	๖,๘๔๒.๕๙

ที่มา สำนักงานส่งเสริมการปกครองท้องถิ่นจังหวัดนครสวรรค์ ข้อมูล ณ มกราคม ๒๕๖๗

• คมนาคมทางรถไฟ

จังหวัดนครสวรรค์มีเส้นทางรถไฟ มีสถานีรถไฟ ๑๕ สถานี ผ่านตัวอำเภอต่างๆ ได้แก่ อำเภอตากลี อำเภอเมืองนครสวรรค์ และอำเภอชุมแสง

โครงการรถไฟทางคู่ ช่วงนครสวรรค์ – บ้านไร่ ระยะทาง ๓๐๔ กิโลเมตร มีทั้งสิ้นสถานี ๑๕ สถานี เป็นส่วนหนึ่งในสามช่วงของโครงการรถไฟทางคู่ แม่สอด-นครพนม และจะเชื่อมรถไฟฝั่งตะวันตก และตะวันออกเฉียงเหนือของประเทศ ประชุมรับฟังความคิดเห็นเมื่อธันวาคม ๒๕๖๒ โครงการรถไฟทางคู่ ช่วงลพบุรี - ปากน้ำโพ ข้อมูลการรถไฟแห่งประเทศไทย (รฟท.) เมื่อเดือนธันวาคม ๒๕๖๖ สัญญาที่ ๑ ช่วง บ้านกล้วย-โคกกระทิง (ทางรถไฟยกระดับ) ความก้าวหน้าสะสม ๘๙.๙๔% ล่าช้ากว่าแผน = -๗.๘๒% สัญญาที่ ๒ ช่วงท่าแค-ปากน้ำโพ ผลการก่อสร้างคืบหน้า ๘๑.๒๔% ล่าช้ากว่าแผนงาน -๑๓.๕๓% งานระบบ อาณัติสัญญาณและโทรคมนาคม (ST๘) ความก้าวหน้าสะสม ๓๘.๐๔% ช้ากว่าแผนงาน = -๖๑.๙๖%

การขนส่งสินค้าทางรถไฟมีแนวโน้มปริมาณและรายได้เพิ่มขึ้น แต่การเดินทางด้วยรถไฟ และรายได้จากค่าโดยสารลดลง ประชากรเดินทางด้วยรถยนต์ส่วนบุคคลมากขึ้น เมื่อพิจารณาจากจำนวนรถจดทะเบียนเพิ่มขึ้น

ปริมาณ และรายได้จากการบรรทุกโดยสารทางรถไฟ ปีงบประมาณ ๒๕๕๔ ปีงบประมาณ ๒๕๕๙ และปีงบประมาณ ๒๕๖๔ ของจังหวัดนครสวรรค์ มีปริมาณและรายได้จากการขนส่งเพิ่มขึ้น

ปีงบประมาณ ๒๕๕๔ ปริมาณสินค้าจำนวน ๓,๔๓๙.๗๒ ตัน รายได้จำนวน ๒,๘๗๖,๖๓๐ บาท
ปีงบประมาณ ๒๕๕๙ ปริมาณสินค้าจำนวน ๑๑,๓๙๙.๒ ตัน รายได้จำนวน ๖,๑๖๒,๓๗๒ บาท
และปีงบประมาณ ๒๕๖๔ ปริมาณสินค้าจำนวน ๑๖,๙๓๔.๑๑ ตัน รายได้จำนวน ๓,๑๔๔,๙๑๔ บาท
สถานีที่มีการขนส่งสินค้ามาก ๓ สถานี ได้แก่ สถานีนครสวรรค์ อำเภอเมืองนครสวรรค์ สถานีชุมแสง อำเภอชุมแสง และสถานีบ้านตากลี อำเภอตากลี

ผู้โดยสาร และรายได้จากการโดยสารรถไฟ ของจังหวัดนครสวรรค์ ปีงบประมาณ ๒๕๕๔ ปีงบประมาณ ๒๕๕๙ และปีงบประมาณ ๒๕๖๔ มีจำนวนผู้โดยสารและรายได้ลดลง

ปีงบประมาณ ๒๕๕๔ ผู้โดยสารจำนวน ๘๖๒,๘๐๖ ราย รายได้จากการโดยสารจำนวน ๒๒,๘๖๖,๐๐๖ บาท
ปีงบประมาณ ๒๕๕๙ ผู้โดยสารจำนวน ๖๐๖,๘๗๖ ราย รายได้จากการโดยสารจำนวน ๑๖,๓๙๗,๗๖๗ บาท
และปีงบประมาณ ๒๕๖๔ ผู้โดยสารจำนวน ๒๔๔,๙๙๒ ราย รายได้จากการโดยสารจำนวน ๘,๓๙๒,๔๒๙ บาท

สถานีที่มีการขนส่งสินค้ามาก ๓ สถานี ได้แก่ สถานีนครสวรรค์ อำเภอเมืองนครสวรรค์ สถานีบ้านตากลี อำเภอตากลี และสถานีชุมแสง อำเภอชุมแสง

ผู้โดยสาร และรายได้จากการโดยสารรถไฟ จำแนกตามสถานี เป็นรายอำเภอ ปีงบประมาณ ๒๕๕๔ ปีงบประมาณ ๒๕๕๕ และปีงบประมาณ ๒๕๖๔

อำเภอ และสถานี	ผู้โดยสาร (ราย)			รายได้จากการโดยสาร (บาท)		
	๒๕๕๔	๒๕๕๕	๒๕๖๔	๒๕๕๔	๒๕๕๕	๒๕๖๔
รวมยอด	๘๖๒,๘๐๖	๖๐๖,๘๗๖	๒๔๔,๙๙๒	๒๒,๘๖๖,๐๐๖	๑๖,๓๙๗,๗๖๗	๘,๓๙๒,๔๒๙
อำเภอเมืองนครสวรรค์	๑๙๙,๓๔๙	๑๙๑,๙๙๘	๗๙,๗๖๕	๑๔,๕๙๕,๒๕๖	๗,๑๔๒,๖๔๓	๔,๘๐๘,๘๕๐
นครสวรรค์	๑๙๐,๙๑๓	๑๘๔,๙๙๑	๗๕,๖๙๔	๑๔,๕๖๖,๙๙๕	๗,๐๒๙,๑๖๔	๔,๗๕๐,๗๙๘
ปากน้ำโพ	๔,๐๑๐	๔,๐๕๐	๒,๕๒๑	๒๖,๕๑๕	๘๐,๑๔๒	๔๓,๒๗๘
บึงบอระเพ็ด	๔,๔๒๖	๒,๙๕๗	๑,๕๕๐	๑,๗๔๖	๓๓,๓๓๗	๑๔,๗๗๔
อำเภอชุมแสง	๑๒๕,๘๖๔	๖๗,๙๔๙	๓๖,๔๖๑	๑,๙๖๖,๙๙๖	๒,๗๒๘,๔๔๗	๑,๒๒๙,๒๐๑
ทับกฤช	๒๕,๖๐๓	๑๓,๘๐๓	๗,๓๑๘	๒๖๘,๑๖๖	๓๙๔,๙๕๒	๑๕๔,๘๒๔
คลองปลากด	๖,๒๐๔	๓,๒๔๑	๑,๒๔๓	๗,๗๙๑	๔๖,๔๖๗	๑๗,๙๑๖
ชุมแสง	๙๔,๐๕๗	๕๐,๙๐๕	๒๗,๙๐๐	๑,๖๙๑,๐๓๙	๒,๒๘๗,๐๒๘	๑,๐๕๖,๔๖๑
อำเภอตากาลี	๕๑๔,๐๓๔	๓๑๔,๘๗๑	๑๑๘,๐๔๖	๖,๑๘๑,๖๙๒	๕,๖๙๐,๘๐๘	๒,๑๙๘,๙๔๕
จันทน์	๘๔,๖๙๒	๕๓,๗๑๕	๑๙,๙๔๓	๑๗๓,๕๔๖	๖๘๓,๒๙๙	๒๔๗,๙๘๙
ป้ายหยุดรถบ้านกกก้ว	๙	-	๑๑๒	๒๐๘	-	๕๗๑
ช่องแค	๑๔๖,๙๕๑	๘๘,๖๐๙	๓๐,๕๐๕	๔๑๗,๖๖๕	๑,๕๐๗,๑๔๐	๔๗๒,๒๓๕
ที่หยุดรถทะเลหว้า	๑	-	๒	-	-	๑๕

อำเภอ และสถานี	ผู้โดยสาร (ราย)			รายได้จากการโดยสาร (บาท)		
	๒๕๕๔	๒๕๕๙	๒๕๖๔	๒๕๕๔	๒๕๕๙	๒๕๖๔
โพนทอง	๑๘,๐๐๖	๑๑,๐๗๔	๓,๒๙๖	๕๑๔	๑๗๖,๐๖๔	๓๙,๑๑๙
บ้านตาคลี	๒๐๖,๘๐๓	๑๒๓,๕๓๑	๔๔,๘๕๗	๕,๓๓๔,๙๔๙	๒,๖๕๓,๓๘๔	๑,๑๑๓,๖๙๔
ดงมะกู	๒,๓๕๗	๑,๕๖๒	๒๔๒	๒	๑๓,๐๐๖	๓,๐๓๒
หัวหวาย	๒๒,๑๒๒	๑๓,๕๐๒	๖,๒๖๗	๓๔,๖๐๘	๒๑๗,๑๔๖	๖๔,๕๒๖
หนองโพ	๓๒,๔๗๖	๒๒,๘๗๘	๑๒,๗๐๑	๒๒๐,๒๐๐	๔๔๐,๗๖๙	๒๕๗,๖๙๖
ป้ายหยุดรถโรงเรียนจันเสน	๖๑๗	-	๑๒๑	-	-	๖๘
อำเภอพยุหะคีรี	๒๓,๕๕๙	๓๒,๐๕๘	๑๐,๗๒๐	๑๒๒,๐๖๒	๘๓๕,๘๖๙	๑๕๕,๔๓๓
หัวจี่ว	๓,๗๙๖	๒,๗๘๗	๑,๕๑๐	๑๐๒	๕๔,๐๒๑	๑๙,๕๗๒
บ้านหนองหมู	-	-	-	-	-	-
เนินมะกอก	๑๐,๕๓๐	๒๒,๔๔๙	๓,๘๑๗	๖๔,๕๑๖	๖๒๗,๔๐๖	๖๕,๕๗๓
ที่หยุดรถทุ่งน้ำซึม	-	-	-	-	-	-
เขาทอง	๙,๒๓๓	๖,๘๒๒	๕,๓๙๓	๕๗,๔๔๔	๑๕๔,๔๔๒	๗๐,๒๘๘

ที่มา การรถไฟแห่งประเทศไทย

ปริมาณ และรายได้จากการบรรทุกโดยสารทางรถไฟ จำแนกตามสถานี เป็นรายอำเภอ ปีงบประมาณ๒๕๕๔ ปีงบประมาณ๒๕๕๙ และปีงบประมาณ ๒๕๖๔

อำเภอ และสถานี	ระยะทาง จากสถานี กรุงเทพฯ (กม.)	ปริมาณสินค้าที่บรรทุก (ตัน)			รายได้จากการบรรทุก (บาท)		
		๒๕๕๔	๒๕๕๙	๒๕๖๔	๒๕๕๔	๒๕๕๙	๒๕๖๔
รวมยอด		๓,๔๓๙.๗๒	๑๑,๓๙๙.๒	๑๕,๙๓๔.๑๑	๒,๘๗๖,๖๓๐.๐๐	๖,๑๖๒,๓๗๒	๓,๑๔๔,๙๑๔.๐๐
อำเภอเมืองนครสวรรค์		๓,๑๕๖.๐๕	๑๑,๒๐๔.๙	๓๘๔.๕๓	๒,๑๕๑,๓๖๒.๐๐	๕,๔๘๘,๐๙๘	๑,๔๓๐,๐๕๗.๐๐
นครสวรรค์	๒๔๕.๗๘	๓,๑๕๕.๖๕	๑๑,๒๐๔.๕	๓๘๔.๒	๒,๑๔๙,๖๖๒.๐๐	๕,๔๘๖,๓๘๒	๑,๔๒๘,๖๑๗.๐๐
ปากน้ำโพ	๒๕๐.๕๖	-	๐.๔	๐.๑๙	๙๕๐.๐๐	๑,๗๑๖	๙๐๐
บึงบอระเพ็ด	๒๕๗.๑๕	๐.๔๐	--	๐.๑๔	๗๕๐.๐๐	-	๕๔๐
อำเภอชุมแสง		๑๖๖.๖๓	๖๓.๔	๖๐.๐๕	๓๑๙,๗๖๑.๐๐	๒๐๖,๓๙๖	๒๑๑,๓๔๙.๐๐
ทับกฤช	๒๖๓.๘๖	๑๒.๖๗	๑๑.๓	๘.๐๔	๒๙,๙๒๗.๐๐	๓๔,๗๗๑	๓๐,๐๘๗.๐๐
คลองปลากด	๒๗๐.๘๗	๐.๐๐	๐.๑	๐.๑๔	๑๒๐.๐๐	๙๐	๘๑๐
ชุมแสง	๒๘๐.๒๙	๑๕๓.๙๖	๕๒.๐	๕๑.๘๗	๒๘๙,๗๑๔.๐๐	๑๗๑,๕๓๕	๑๘๐,๔๕๒.๐๐
อำเภอตากถี่		๑๐๘.๔๗	๙๖.๗	๑๕,๔๕๙.๕๖	๓๘๗,๐๕๙.๐๐	๓๔๐,๔๓๘	๑,๓๘๒,๙๘๑.๐๐
จันเสน	๑๗๓.๘๖	๑.๓๕	๑.๑	๖๗.๕๖	๙,๐๑๖.๐๐	๒๖,๒๕๐	๑๒,๑๘๐.๐๐
ปายหยุดรถบ้านกกแก้ว			-	-			-
ช่องแค	๑๘๐.๒	๔.๗๒	๔.๕	๑๕,๒๙๕.๕๖	๒๒,๑๙๓.๐๐	๑๖,๕๗๒	๑,๑๐๑,๓๕๓.๐๐
ที่หยุดรถทะเลหว้า			-	-			-
โพนทอง	๑๘๘.๖๕	๑.๖๔	๑.๘	๐.๑๒	๓,๕๘๐.๐๐	๕,๔๙๐	๑,๒๖๐.๐๐

อำเภอ และสถานี	ระยะทาง จากสถานี กรุงเทพฯ (กม.)	ปริมาณสินค้าที่บรรทุก (ตัน)			รายได้จากการบรรทุก (บาท)		
		๒๕๕๔	๒๕๕๙	๒๕๖๔	๒๕๕๔	๒๕๕๙	๒๕๖๔
บ้านตาคลี	๑๙๓.๐๑	๙๙.๕๔	๘๖.๑	๙๐.๕๗	๓๒๕,๐๑๔.๐๐	๒๘๐,๔๐๕	๒๔๒,๕๕๓.๐๐
ดงมะกู		-	-	-	๑๐.๐๐		-
หัวหวาย	๒๐๔.๐๖	๐.๑๕	๐.๓	๑.๘๕	๑,๕๕๙.๐๐	๑,๑๘๘	๕,๔๓๖.๐๐
หนองโพ	๒๑๑.๔๔	๑.๐๘	๓.๑	๓.๙๑	๒๕,๖๘๗.๐๐	๑๐,๕๓๓	๒๐,๒๐๙.๐๐
ป้ายหยุดรถโรงเรียนจันเสน			-	-			-
อำเภอพยุหะคีรี		๘.๕๗	๓๔.๓	๒๙.๙๘	๑๘,๔๔๘.๐๐	๑๒๗,๔๔๐	๑๒๐,๕๒๗.๐๐
หัวจิว	๒๑๗.๒๒	๐.๐๑	๗.๓	๐.๓๗	๕๕๐.๐๐	๒๗,๐๙๓	๑,๔๔๖.๐๐
บ้านหนองหมู			-	-			-
เนินมะกอก	๒๒๔.๘๑	๘.๓๑	๒๕.๑	๒๑.๙๑	๑๕,๑๒๘.๐๐	๙๒,๘๕๓	๘๘,๔๙๖.๐๐
ที่หยุดรถทุ่งน้ำซึม			-	-			-
เขาทอง	๒๓๕.๔๙	๐.๒๔	๑.๙	๗.๗	๒,๗๗๐.๐๐	๗,๔๙๔	๓๐,๕๘๕.๐๐

ที่มา การรถไฟแห่งประเทศไทย

- การคมนาคมทางอากาศ

จังหวัดนครสวรรค์ ไม่มีสนามบินพาณิชย์ มีแต่สนามบินของกองบิน ๔ อำเภอตากลี ซึ่งเดิมเคยใช้เป็นสนามบินของกองทัพอเมริกัน ที่มีศักยภาพสูงสำหรับเครื่องบินไอพ่น และสนามบินเกษตรของกระทรวงเกษตรและสหกรณ์ ศักยภาพของสนามบินเหล่านี้สามารถปรับเป็นสนามบินพาณิชย์ได้

- ๘) สาธารณูปโภค

- ด้านการไฟฟ้า การให้บริการด้านกระแสไฟฟ้าภายในจังหวัด ปี พ.ศ. ๒๕๖๔ จำนวนผู้มีไฟฟ้าใช้ประเภทบ้านอยู่อาศัย จำนวน ๓๓๓,๙๔๓ ราย ปริมาณการใช้ไฟฟ้า ๑,๔๙๑.๙๓ หน่วยกิโลวัตต์ มีจำนวนผู้ใช้ไฟฟ้าภาคอุตสาหกรรมและปริมาณการใช้ไฟฟ้าเพิ่มขึ้นเล็กน้อย

การใช้ไฟฟ้าภาคครัวเรือน ปี พ.ศ. ๒๕๖๔ จำแนกรายอำเภอ

อำเภอ	จำนวนผู้ใช้ไฟฟ้า	หน่วยกิโลวัตต์
อำเภอเมืองนครสวรรค์	๙๗,๖๒๘	๕๘๕.๑
อำเภอโกรกพระ	๑๐,๘๔๖	๓๒.๘๖
อำเภอชุมแสง	๒๓,๙๙๕	๘๑.๑๒
อำเภอหนองบัว	๑๙,๒๖๐	๙๑.๗๔
อำเภอบรรพตพิสัย	๒๖,๖๕๗	๙๗
อำเภอเก้าเลี้ยว	๑๒,๑๑๑	๖๖.๖๗
อำเภอตากลี	๒๐,๔๙๖	๑๐๔.๘๘
อำเภอท่าตะโก	๑๘,๙๖๔	๖๖.๑๑
อำเภอไพศาลี	๒๒,๓๘๕	๕๒.๗๕
อำเภอพยุหะคีรี	๒๑,๔๗๒	๑๓๕.๐๔
อำเภอลาดยาว	๒๖,๕๕๕	๘๗.๐๖
อำเภอตากฟ้า	๑๑,๕๔๕	๔๕.๘๗
อำเภอแม่วงก์	๑๑,๒๓๐	๒๓.๑๗
อำเภอแม่เปิน	๕,๕๐๗	๑๑.๒๑
อำเภอชุมตาบง	๕,๒๙๒	๑๑.๓๗
รวม	๓๓๓,๙๔๓	๑,๔๙๑.๙๓

ที่มา : สำนักงานการไฟฟ้าส่วนภูมิภาคจังหวัดนครสวรรค์, <https://gdcatalog.go.th/dataset/gdpublish-dataset-๒๒-๐๒๘>

การใช้ไฟฟ้าภาคอุตสาหกรรม ปี พ.ศ. ๒๕๖๓-๒๕๖๔

หน่วยงาน	ปี พ.ศ. ๒๕๖๓		ปี พ.ศ. ๒๕๖๔	
	จำนวนผู้ใช้ไฟฟ้า (ราย)	ปริมาณ การใช้ไฟฟ้า	จำนวนผู้ใช้ไฟฟ้า (ราย)	ปริมาณ การใช้ไฟฟ้า
การไฟฟ้าส่วนภูมิภาค จังหวัดนครสวรรค์	๑๗,๗๑๕	๖๕๒.๙	๑๗,๙๕๖	๖๖๐.๕
การไฟฟ้าส่วนภูมิภาค อำเภอตากาลี	๔,๔๓๖	๑๕๖	๔,๕๒๔	๑๕๕
การไฟฟ้าส่วนภูมิภาค อำเภอลาดยาว	๒๑๙	๒.๖	๒๑๙	๒.๔
รวม	๒๒,๓๗๐	๘๑๒	๒๒,๖๙๙	๘๑๘

ที่มา : สำนักงานการไฟฟ้าส่วนภูมิภาคจังหวัดนครสวรรค์, การไฟฟ้าส่วนภูมิภาคอำเภอตากาลี,
การไฟฟ้าส่วนภูมิภาคอำเภอลาดยาว ข้อมูล เดือนมิถุนายน ๒๕๖๕

• ด้านพลังงาน

จังหวัดนครสวรรค์มีโรงไฟฟ้า ๑๘ แห่ง ประกอบด้วย

ชื่อสถานประกอบกิจการ	ชนิดเชื้อเพลิงหลัก/แหล่งพลังงานต้นกำลัง	ขนาดกำลัง การผลิต (MW)	ขนาดกำลัง การผลิต (kVA)
๑. บริษัท ดีเอ็มฟาซิส จำกัด	ก๊าซชีวภาพ (Biogas){น้ำเสียจากกระบวนการผลิตเอทานอลและกากมันสำปะหลัง}	๐.๙๕	๑,๑๘๗.๕๐
๒. บริษัท หนองบัว กรีนพาวเวอร์ จำกัด	ชีวมวล (Biomass){Gasification จากไม้สับ และเศษไม้}	๒	๒,๕๐๐.๐๐
๓. บริษัท แม่วงศ์ เอ็นเนอจี จำกัด	ชีวมวล (Biomass){ไม้ (ชิ้นไม้สับ, เปลือกไม้, เศษไม้, ขี้เลื่อย)}	๙	๑๑,๒๕๐.๐๐
๔. บริษัท รวมผลไบโอเพาเวอร์ จำกัด	ชีวมวล (Biomass){วัสดุเหลือใช้จากการผลิต น้ำตาล (กากอ้อย, ใบอ้อย)}	๕๐	๖๒,๕๐๐.๐๐
๕. บริษัท เกษตรไทย อินเตอร์ เนชั่นแนล ชูการ์ คอร์ปอเรชั่น จำกัด (มหาชน)	ชีวมวล (Biomass){วัสดุเหลือใช้จากการผลิต น้ำตาล (กากอ้อย, ใบอ้อย)}	๕๐	๖๒,๕๐๐.๐๐
๖. บริษัท เกษตรไทยไบโอ เพาเวอร์ จำกัด	ชีวมวล (Biomass){วัสดุเหลือใช้จากการผลิต น้ำตาล (กากอ้อย, ใบอ้อย)}	๖๐	๗๐,๕๘๙.๐๐
๗. บริษัท จีจีซี เคทีส ไบโอ อินดัสเทรียล จำกัด	ชีวมวล (Biomass){วัสดุเหลือใช้จากการผลิต น้ำตาล (กากอ้อย, ใบอ้อย)}, ชีวมวล (Biomass){น้ำกากส่าเข้มข้น}	๘๕	๙๙,๙๙๙.๗๖

ชื่อสถานประกอบกิจการ	ชนิดเชื้อเพลิงหลัก/แหล่งพลังงานต้นกำลัง	ขนาดกำลังการผลิต (MW)	ขนาดกำลังการผลิต (kVA)
๘. บริษัท เกษตรไทย อินเตอร์เนชั่นแนล ชูการ์ คอร์ปอเรชั่น จำกัด (มหาชน) สาขา ๓	ชีวมวล (Biomass){วัสดุเหลือใช้จากการผลิตน้ำตาล (กากอ้อย, ใบอ้อย)}, น้ำมันดีเซล (Diesel Oil)	๓๒.๕	๔๐,๖๒๕.๐๐
๙. บริษัท เคทิส ไปโอเอทานอล จำกัด	ถ่านหินบิทูมินัสและก๊าซชีวภาพ	๓.๒๒	๔,๐๒๕.๐๐
๑๐. บริษัท เอ็นไวรอนเม้นท์ พัลฟ์ แอนด์ เปเปอร์ จำกัด	ถ่านหินและน้ำมันยางดำ	๓๑.๙๙๙	๓๙,๙๙๘.๗๕
๑๑. บริษัท จี-พาวเวอร์ โซลาร์ จำกัด (โครงการตาซัด)	พลังแสงอาทิตย์ (Solar Photovoltaic Power){Polycrystalline ขนาด ๒๘๐ Wp จำนวน ๒๗ แผง และ Inverter ขนาด ๕๐๐ kW จำนวน ๑๓ ชุด	๖.๕	๖,๕๐๐.๐๐
๑๒. บริษัท จี-พาวเวอร์ โซลาร์ จำกัด (โครงการตาสัง)	พลังแสงอาทิตย์ (Solar Photovoltaic Power){Polycrystalline}	๖.๕	๖,๕๐๐.๐๐
๑๓. บริษัท กฤษณรงค์ชัยกิจ จำกัด	พลังแสงอาทิตย์ (Solar Photovoltaic Power){Silicon Crystalline (Single-Si, Multi-Si)}	๗	๗,๐๐๐.๐๐
๑๔. บริษัท ซอยล์กรีต เทคโนโลยี จำกัด	พลังแสงอาทิตย์ (Solar Photovoltaic Power){Silicon Crystalline (Single-Si, Multi-Si)}	๗.๐๙๕	๗,๐๙๕.๐๐
๑๕. บริษัท อีเอ โซลาร์ นครสวรรค์ จำกัด	พลังแสงอาทิตย์ (Solar Photovoltaic Power){Silicon Crystalline (Single-Si, Multi-Si)}	๙๐	๙๐,๐๐๐.๐๐
๑๖. บริษัท กฤษณรงค์ชัยกิจ จำกัด	พลังแสงอาทิตย์ (Solar Photovoltaic Power){Silicon Thin Film (Amorphous-Si)}	๑.๑๓	๑,๑๓๐.๐๐
๑๗. ห้างหุ้นส่วนจำกัด ฟาร์มเกษตรชัย	พลังแสงอาทิตย์ (Solar Photovoltaic Power){Silicon Crystalline (Single-Si, Multi-Si)}	๑.๘	๑,๘๐๐.๐๐
๑๘. บริษัท ทรูเอ็นเนอร์จี จำกัด	ขยะชุมชน (Municipal Waste){Incineration (Direct Combustion)}	๙	๑๑,๒๕๐.๐๐
	รวม	๔๕๓.๖๙๔	๕๒๖,๔๕๐.๐๗

ที่มา : คณะกรรมการกำกับกิจการพลังงาน กฟผ. กฟน. กฟภ. และ พพ. ณ เดือน กุมภาพันธ์ ๒๕๖๖

มีกองทุนพัฒนาพื้นที่รอบโรงไฟฟ้า จำนวน ๙ แห่ง (ขนาดกลาง ๑ แห่ง ขนาดเล็ก ๘ แห่ง)

ชื่อกองทุน	ประเภทกองทุน
๑. กองทุนพัฒนาไฟฟ้าจังหวัดนครสวรรค์ ๑	ขนาดกลาง
๒. กองทุนพัฒนาไฟฟ้าจังหวัดนครสวรรค์ ๒	ขนาดเล็ก
๓. กองทุนพัฒนาไฟฟ้าจังหวัดนครสวรรค์ ๓	ขนาดเล็ก
๔. กองทุนพัฒนาไฟฟ้าจังหวัดนครสวรรค์ ๔	ขนาดเล็ก
๕. กองทุนพัฒนาไฟฟ้าจังหวัดนครสวรรค์ ๕	ขนาดเล็ก
๖. กองทุนพัฒนาไฟฟ้าจังหวัดนครสวรรค์ ๖	ขนาดเล็ก
๗. กองทุนพัฒนาไฟฟ้าจังหวัดนครสวรรค์ ๗	ขนาดเล็ก
๘. กองทุนพัฒนาไฟฟ้าจังหวัดนครสวรรค์ ๘	ขนาดเล็ก
๙. กองทุนพัฒนาไฟฟ้าจังหวัดนครสวรรค์ ๙	ขนาดเล็ก
๑๐. กองทุนพัฒนาไฟฟ้าจังหวัดนครสวรรค์ ๑๐	ขนาดเล็ก

ที่มา : คณะกรรมการกำกับกิจการพลังงาน ข้อมูล ณ มกราคม ๒๕๖๗

ระบบการขนส่งทางท่อในเขตพื้นที่จังหวัดนครสวรรค์ จำนวน ๒ ระบบ ดังนี้

ระบบ	จำนวน	ขนาดเส้นผ่าศูนย์กลาง
๑. ระบบท่อส่งก๊าซธรรมชาติ	๒๑,๘๐๐ เมตร	ขนาด ๒๐ นิ้ว
๒. ระบบขนส่งน้ำมันทางท่อ	๗๖,๐๐๐ เมตร	ขนาด ๑๔ นิ้ว

ที่มา : สำนักงานพลังงานจังหวัดนครสวรรค์ ข้อมูล ณ วันที่ ๓๐ กันยายน ๒๕๖๔

ข้อมูลสถานประกอบการด้านน้ำมัน ตามพระราชบัญญัติควบคุมน้ำมันเชื้อเพลิง พ.ศ.๒๕๔๒ ประกอบด้วย

ข้อมูลสถานประกอบการด้านน้ำมันเชื้อเพลิง จำนวน ๑๐ ประเภท	
ประเภท	จำนวน
๑. สถานีบริการน้ำมันฯ ประเภท ก	๑๕๐ แห่ง
๒. สถานีบริการน้ำมันฯ ประเภท ค ๑	๔๔๓ แห่ง
๓. สถานีบริการน้ำมันฯ ประเภท ค ๒	๑๙ แห่ง
๔. สถานีบริการน้ำมันฯ ประเภท ง	๑๑๗ แห่ง
๕. คลังน้ำมันเชื้อเพลิง	๒ แห่ง
๖. สถานที่เก็บน้ำมัน ประเภทที่ ๓	๗ แห่ง
๗. ถึงขนส่งน้ำมัน	๒๑๒ คัน
๘. ผู้ค้าน้ำมันตามมาตรา ๑๐	๑ ราย
๙. ผู้ค้าน้ำมันตามมาตรา ๑๑	๗๒๙ ราย
๑๐. ผู้ค้าน้ำมันตามมาตรา ๑๒	๗๒ ราย
รวม	๑,๗๕๒ แห่ง

ที่มา : สำนักงานพลังงานจังหวัดนครสวรรค์ ข้อมูล ณ มกราคม ๒๕๖๗

ข้อมูลสถานประกอบการด้านก๊าซปิโตรเลียมเหลว ตามพระราชบัญญัติควบคุมน้ำมันเชื้อเพลิง พ.ศ.๒๕๔๒ ประกอบด้วย

ข้อมูลสถานประกอบการด้านก๊าซปิโตรเลียม (LPG) จำนวน ๗ ประเภท	
ประเภท	จำนวน
สถานีบรรจุก๊าซ LPG	๗ แห่ง
สถานีบริการก๊าซ	๓๐ แห่ง
-LPG	๒๗ แห่ง
-NGV	๓ แห่ง
ถังขนส่งก๊าซ LPG	๕ คัน
ร้านจำหน่ายก๊าซ LPG	๒๕๐ แห่ง
สถานที่ใช้ก๊าซ LPG	๑๕ แห่ง
คลังก๊าซปิโตรเลียมเหลว	๓ แห่ง

ที่มา : สำนักงานพลังงานจังหวัดนครสวรรค์ ข้อมูล ณ มกราคม ๒๕๖๗

ข้อมูลสถานประกอบการด้านก๊าซธรรมชาติตามพระราชบัญญัติควบคุมน้ำมันเชื้อเพลิง พ.ศ.๒๕๔๒ ประกอบด้วย

ประเภท	จำนวน
๑. ระบบการขนส่งก๊าซธรรมชาติทางท่อ	๒ โครงการ
๒. สถานีบริการก๊าซธรรมชาติ	๔ แห่ง

ที่มา : สำนักงานพลังงานจังหวัดนครสวรรค์ ข้อมูล ณ วันที่ ๓๐ กันยายน ๒๕๖๖

• **ด้านการประปา** ในปีงบประมาณ พ.ศ. ๒๕๖๗ (ต.ค.๖๖-ธ.ค.๖๖) การประปาส่วนภูมิภาค (เฉพาะจังหวัดนครสวรรค์) มีกำลังการผลิต รวมทั้งสิ้น ๓,๑๗๐ ลูกบาศก์เมตร/ชั่วโมง ปริมาณน้ำที่ผลิตได้ ๙,๑๐๖,๗๖๐ ลูกบาศก์เมตร จำนวนผู้ใช้น้ำประปา ๖๙,๗๗๗ครัวเรือน (เฉพาะพื้นที่ที่ กปภ. รับผิดชอบ ได้แก่ กปภ.สาขานครสวรรค์, ท่าตะโก, ลาดยาว, พุหะคีรี ไม่รวมประปาเทศบาล, ประปาหมู่บ้าน) คิดเป็น ร้อยละ ๑๖.๒๓ ของครัวเรือนในจังหวัดนครสวรรค์ จำนวน ๔๒๙,๙๘๔ ครัวเรือน

การประปาส่วนภูมิภาค	ปี พ.ศ. ๒๕๖๖		ปี พ.ศ. ๒๕๖๗	
	จำนวนผู้ใช้น้ำ (ครัวเรือน)	กำลังการผลิต (ลบ.ม./ชม.)	จำนวนผู้ใช้น้ำ (ครัวเรือน)	กำลังการผลิต (ลบ.ม.)
การประปาส่วนภูมิภาค เขต ๑๐				
กปภ.สาขานครสวรรค์	๓๕,๓๒๕	๑,๖๕๐	๓๕,๕๕๙	๑,๗๕๐
กปภ.สาขาท่าตะโก	๑๔,๑๑๒	๕๐๐	๑๔,๑๐๙	๖๐๐
กปภ.สาขาลาดยาว	๘,๐๒๐	๒๒๐	๘,๐๒๒	๒๒๐
กปภ.สาขาพุหะคีรี	๑๒,๐๔๗	๕๕๐	๑๒,๐๘๗	๖๐๐
รวม	๖๙,๕๐๔	๒,๙๒๐	๖๙,๗๗๗	๓,๑๗๐

ที่มา การประปาส่วนภูมิภาค เขต ๑๐

หมายเหตุ ข้อมูลเฉพาะพื้นที่การประปาส่วนภูมิภาครับผิดชอบเท่านั้น ไม่รวมประปาเทศบาลหรือหมู่บ้าน

นอกจากนี้ผู้ใช้ประปาหมู่บ้านขององค์กรปกครองส่วนท้องถิ่น หมู่บ้านทั้งหมด ๑,๔๓๒ หมู่บ้าน ๑๐๓ ชุมชน จำนวนประปาหมู่บ้าน ๑,๓๓๑ แห่ง จำนวนประปาส่วนภูมิภาค ๒๖๘ แห่ง จำนวนประปาเทศบาล/อบต. ๒๒ แห่ง ครั้วเรือนที่ใช้ประปาหมู่บ้าน ๓๖๖,๕๐๓ ครั้วเรือน คิดเป็นร้อยละ ๘๔.๔๘ ของครั้วเรือนในจังหวัดนครสวรรค์ องค์กรปกครองส่วนท้องถิ่นเข้าร่วมประกวดคุณภาพน้ำของกรมอนามัย ได้รับรองน้ำประปาสะอาด* จำนวน ๓ แห่ง ได้แก่ องค์การบริหารส่วนตำบลเขาดิน องค์การบริหารส่วนตำบลเนินกว่าว องค์การบริหารส่วนตำบลยางตาล ได้รับการรับรองน้ำประปาสะอาดและดื่มได้ จำนวน ๔ แห่ง เทศบาลตำบลบางประมง (หมู่ที่ ๔,๘) อำเภอโกรกพระ เทศบาลนครนครสวรรค์ และเทศบาลเมืองตากลี หมายเหตุ *ใบรับรองมีอายุ ๒ ปี

• **โทรศัพท์และการสื่อสารอื่นๆ** ในเดือนกรกฎาคม ๒๕๖๖ เลขหมายโทรศัพท์ (TOT) และ บมจ.ไทย เทเลโฟน แอนด์ เทเลคอมมิวนิเคชั่น (TT&T) มีจำนวนชุมสายทั้งหมด ๒๒๕ ชุมสาย ยกเลิกเหลือจำนวน ๔๗ ชุมสาย เลขหมายคงเหลือจำนวน ๘๙,๓๑๑ เลขหมาย มีศูนย์บริการลูกค้า NT จำนวน ๗ แห่ง จากการสำรวจสำนักงานสถิติแห่งชาติ ปี พ.ศ. ๒๕๖๔ ประชากรที่มีอายุ ๖ ปีขึ้นไปจำนวน ๙๐๗,๕๗๐ คน ประชากรที่ใช้โทรศัพท์มือถือจำนวน ๘๓๔,๓๒๐ คนคิดเป็นร้อยละ ๙๑.๙๓ ผู้ใช้อินเทอร์เน็ต ๗๐๙,๔๖๐ คน คิดเป็นร้อยละ ๗๘.๑๗ ครั้วเรือนที่มีคอมพิวเตอร์จำนวน ๖๗,๙๐๐ ครั้วเรือน คิดเป็นร้อยละ ๑๙.๘๖ ไม่มีคอมพิวเตอร์จำนวน ๒๗๓,๙๓๐ ครั้วเรือน คิดเป็นร้อยละ ๘๐.๑๔ และครั้วเรือนที่มีโทรศัพท์มือถือจำนวน ๓๒๔,๔๔๐ ครั้วเรือน คิดเป็นร้อยละ ๙๔.๙๑ ครั้วเรือนที่ไม่มีโทรศัพท์มือถือจำนวน ๑๗,๔๐๐ ครั้วเรือน คิดเป็นร้อยละ ๕.๐๙

ตารางแสดงจำนวนจุดติดตั้งเน็ตประชารัฐ (หมู่บ้าน) จังหวัดนครสวรรค์

ศูนย์บริการลูกค้า NT สาขา	เน็ตประชารัฐ (หมู่บ้าน)	ศูนย์บริการลูกค้า NT สาขา	เน็ตประชารัฐ (หมู่บ้าน)
นครสวรรค์	๑๓๐	ชุมแสง	๑๒๒
ปากน้ำโพ	๒๙	ลาดยาว	๑๒๒
ตากลี	๔๒	ท่าตะโก	๑๒๖
พยุหะคีรี	๔๐		
รวม			๖๑๑

ที่มา ศูนย์สนับสนุนการปฏิบัติงาน ส่วนชายและบริการลูกค้า นครสวรรค์ ข้อมูล ณ กรกฎาคม ๒๕๖๖

สภาพเศรษฐกิจ

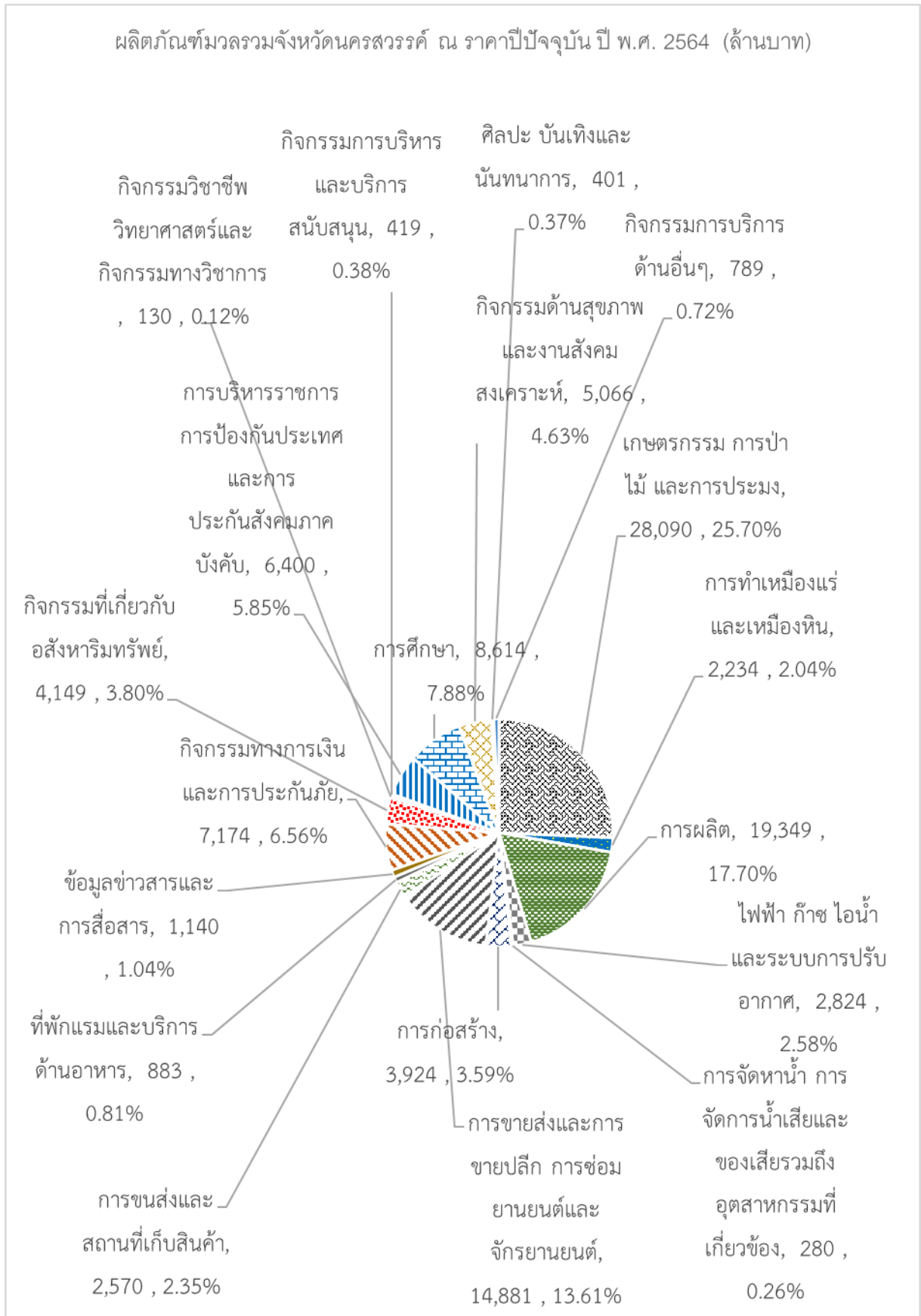
๙) โครงสร้างทางเศรษฐกิจของจังหวัด

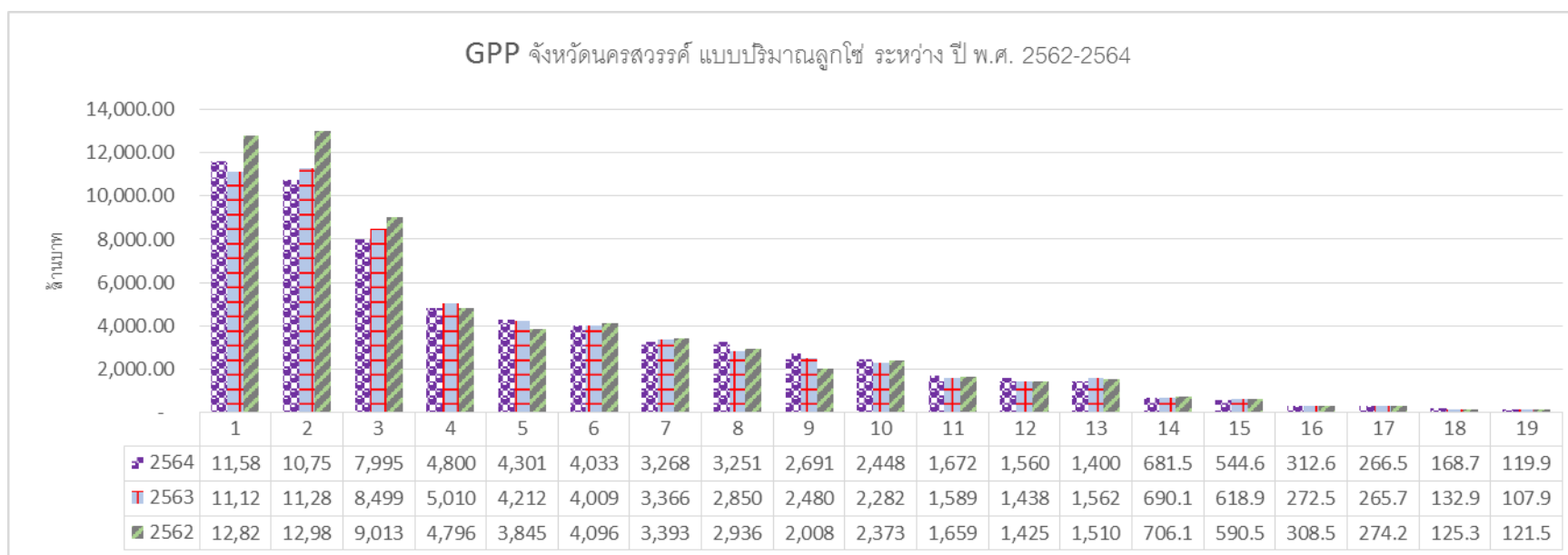
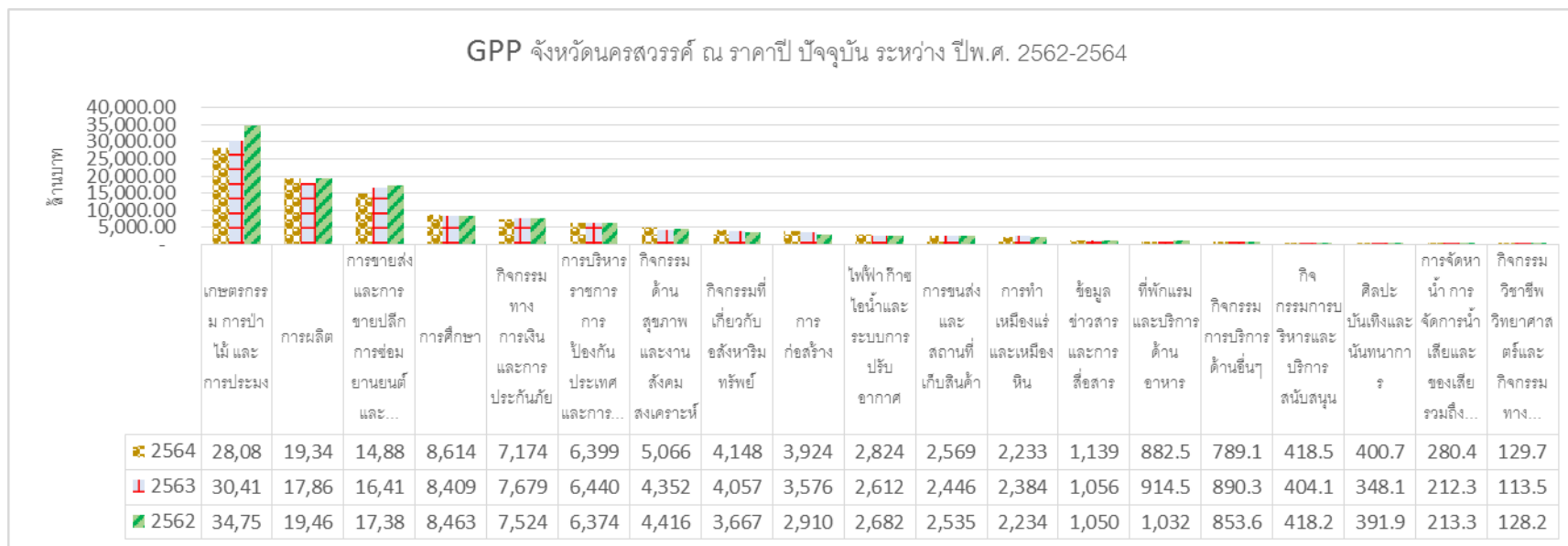
ผลิตภัณฑ์มวลรวมจังหวัดนครสวรรค์ ณ ราคาปีปัจจุบัน ในปี พ.ศ. ๒๕๖๔ มีจำนวน ๑๐๙,๓๑๖ ล้านบาท คิดเป็นร้อยละ ๐.๖๘ ของผลิตภัณฑ์มวลรวมในประเทศ Gross domestic product (GDP) ประเทศไทย เป็นลำดับ ๓ ในภาคเหนือ(๑๗จังหวัด) ลำดับที่ ๒๖ ของประเทศ ลดลงจำนวน -๑,๒๘๐ ล้านบาท คิดเป็นร้อยละ -๑.๑๖ จาก GPP ปี พ.ศ. ๒๕๖๓ จำนวน ๑๑๐,๕๙๖ ล้านบาท แต่มีทิศทางที่ดีขึ้นสาเหตุจากการแพร่ระบาดของโรคติดเชื้อไวรัสโคโรนา ๒๐๑๙ (COVID -๑๙) มีการกระจายวัคซีนที่มีประสิทธิภาพ การผ่อนคลายมาตรการควบคุมการแพร่ระบาดของโรคติดเชื้อไวรัสโคโรนา ๒๐๑๙ (COVID -๑๙) ทำให้สาขาที่พิกัดและบริกรด้านอาหารถดถอยในอัตราน้อยลง การผลิตภาคอุตสาหกรรมลดลงภาคการเกษตรต้นปีมีปริมาณน้ำฝนมากจึงขยายพื้นที่เพาะปลูก แต่ปลายปีได้รับผลกระทบพายุเตี้ยนหมู่ น้ำท่วมหลากในหลายพื้นที่ การเฝ้าระวังโรคระบาดในสัตว์จากประเทศเพื่อนบ้าน ราคาน้ำมันและอาหารสัตว์เพิ่มสูงขึ้น การขายส่งและการขายปลีก การซ่อมยานยนต์และจักรยานยนต์ ลดลงร้อยละ -๙.๓๖ กิจกรรมทางการเงินและการประกันภัย ลดลงร้อยละ -๖.๕๗ คาดว่าเกิดจากธุรกิจประกันภัยซึ่งจำนวนกรมธรรม์ที่มีผลบังคับลดลงร้อยละ -๒๒.๕๖ และจำนวนเงินเอาประกันภัยลดลงร้อยละ -๔๕.๙๑ จากปี พ.ศ.๒๕๖๓ อัตราการเติบโตทางเศรษฐกิจ(GDP แบบปริมาณลูกโซ่) ลดลงร้อยละ -๐.๘๗ โดยอัตราการเติบโตภาคเกษตรกรรมลดลงร้อยละ -๔.๗๑ อัตราการเติบโตภาคอุตสาหกรรมเพิ่มขึ้นร้อยละ ๓.๒๑ และอัตราการเติบโตภาคบริการลดลงร้อยละ ๐.๔๗

GPP ณ ราคาปัจจุบัน ปี พ.ศ. ๒๕๖๔ สาขาเกษตรกรรม การป่าไม้ และการประมง ลดลง -๒,๓๒๙ ล้านบาท คิดเป็นร้อยละ -๗.๖๖ ภาคอุตสาหกรรมเพิ่มขึ้นจำนวน ๑,๖๑๖ ล้านบาท คิดเป็นร้อยละ ๗.๐๑ ภาคบริการลดลงจำนวน ๕๖๘ ล้านบาท คิดเป็นร้อยละ -๐.๙๙ ผลิตภัณฑ์มวลรวมจังหวัดต่อคนจำนวน ๑๑๙,๘๕๖ บาทต่อคน มากเป็นลำดับ ๔ ในภาคเหนือ ลดลงจำนวน -๒๙๗ บาท (จากปี พ.ศ. ๒๕๖๓ จำนวน ๑๒๐,๑๕๒ บาท) สาขาอุตสาหกรรมที่สำคัญของจังหวัดนครสวรรค์ ๕ ลำดับแรกในปี พ.ศ. ๒๕๖๔ ได้แก่ เกษตรกรรม การป่าไม้ และการประมง, การผลิต, การขายส่งและการขายปลีก การซ่อมยานยนต์และจักรยานยนต์, การศึกษา และกิจกรรมทางการเงินและการประกันภัย โดยมีมูลค่ารวม ๗๘,๑๐๘ ล้านบาท คิดเป็นร้อยละ ๗๑.๔๕ ของผลิตภัณฑ์มวลรวมจังหวัดทั้งหมด

เมื่อพิจารณาอัตราการเติบโตของ GPP แบบปริมาณลูกโซ่ของจังหวัดนครสวรรค์ ระหว่างปี พ.ศ. ๒๕๖๔ กับ ๒๕๖๓ พบว่า ผลิตภัณฑ์มวลรวมจังหวัดลดลงร้อยละ -๐.๘๗ เมื่อเทียบระหว่างสาขาอุตสาหกรรมที่การเติบโตของ GPP ลดลงหรือติดลบในปี พ.ศ. ๒๕๖๓ ได้แก่ สาขาเกษตรกรรม การป่าไม้ และการประมง ลดลงร้อยละ -๔.๗๑, กิจกรรมวิชาชีพ วิทยาศาสตร์และกิจการทางวิชาการลดลงร้อยละ -๑๔.๑๔ , การทำเหมืองแร่ และเหมืองหิน ลดลงร้อยละ -๑๐.๓๔ การขายส่งและการขายปลีก การซ่อมยานยนต์และจักรยานยนต์ลดลงร้อยละ -๕.๙๓ กิจกรรมทางการเงินและการประกันภัยลดลงร้อยละ -๔.๑๙ การบริหารราชการ การป้องกันประเทศและการประกันสังคมภาคบังคับลดลงร้อยละ -๒.๙๑ ที่พิกัดและบริกรด้านอาหารลดลงร้อยละ -๑.๒๕ และกิจกรรมการบริการด้านอื่นๆ ลดลงร้อยละ -๑๒.๐ สาขาอุตสาหกรรมที่เติบโตสูงขึ้น ได้แก่ การผลิตเพิ่มขึ้นร้อยละ ๔.๑๔, กิจกรรมที่เกี่ยวกับบอสังหาริมทรัพย์เพิ่มขึ้นร้อยละ ๒.๑, การศึกษาเพิ่มขึ้นร้อยละ ๐.๖๒, กิจกรรมด้านสุขภาพและงานสังคมสงเคราะห์เพิ่มขึ้นร้อยละ ๑๔.๐๕, การก่อสร้างเพิ่มขึ้นร้อยละ ๘.๕, การขนส่งและสถานที่เก็บสินค้าเพิ่มขึ้นร้อยละ ๕.๒๒, ข้อมูลข่าวสารและการสื่อสารเพิ่มขึ้นร้อยละ ๘.๕๐, ไฟฟ้า ก๊าซ ไอน้ำและระบบการปรับอากาศเพิ่มขึ้นร้อยละ ๗.๒๙, การจัดการน้ำ การจัดการน้ำเสียและของเสียรวมถึงอุตสาหกรรมที่เกี่ยวข้องเพิ่มขึ้นร้อยละ ๒๖.๙๕,

ศิลปะ บ้านเทิงและนันทนาการเพิ่มขึ้นร้อยละ ๑๔.๗๒, กิจกรรมการบริหารและบริการสนับสนุนเพิ่มขึ้นร้อยละ ๐.๓๑ และกิจกรรมวิชาชีพ วิทยาศาสตร์และกิจการทางวิชาการเพิ่มขึ้นร้อยละ ๑๑.๑๓





ที่มา สำนักงานสภาพัฒนาการเศรษฐกิจและสังคมแห่งชาติ

การเปรียบเทียบผลิตภัณฑ์มวลรวมจังหวัด ในปี พ.ศ. ๒๕๖๔ กับ GDP ประเทศไทย และลำดับจังหวัดเทียบระดับประเทศและภาคเหนือ ๑๗ จังหวัด
จังหวัดนครสวรรค์ได้ลำดับที่ในแต่ละสาขาระดับประเทศอยู่ระหว่าง ๙ - ๔๑ ระดับภาคเหนืออยู่ระหว่าง ๒ - ๑๐ รายละเอียดดังนี้

	GPP ณ ราคาประจำปี ๒๕๖๔							GPP จังหวัดนครสวรรค์ แบบปริมาณลูกโซ่		
	นครสวรรค์	GDP ประเทศ	ร้อยละ	ลำดับ	ภาคเหนือ	ร้อยละ	ลำดับ	๒๕๖๔	๒๕๖๓	ร้อยละ
ภาคเกษตรกรรม	๒๘,๐๙๐	๑,๔๐๗,๘๔๘	๒.๐๐	๙	๒๙๖,๑๓๖	๙.๔๙	๒	๑๐,๗๕๗	๑๑,๒๘๙	-๔.๗๑
เกษตรกรรม การป่าไม้ และการประมง	๒๘,๐๙๐	๑,๔๐๗,๘๔๘	๒.๐๐	๙	๒๙๖,๑๓๖	๙.๔๙	๒	๑๐,๗๕๗	๑๑,๒๘๙	-๔.๗๑
ภาคนอกเกษตร	๘๑,๒๒๖	๑๔,๗๕๘,๗๕๐	๐.๕๕	๒๖	๙๕๕,๓๒๒	๘.๕๐	๓	๔๙,๖๖๓	๔๙,๓๗๐	๐.๕๙
ภาคอุตสาหกรรม	๒๔,๖๘๗	๕,๒๑๘,๕๐๒	๐.๔๗	๒๕	๒๗๐,๕๗๑	๙.๑๒	๔	๑๕,๐๒๑	๑๔,๕๕๓	๓.๒๑
การทำเหมืองแร่ และเหมืองหิน	๒,๒๓๔	๓๕๑,๘๖๓	๐.๖๓	๑๕	๔๐,๑๖๗	๕.๕๖	๓	๑,๔๐๑	๑,๕๖๓	-๑๐.๓๔
การผลิต	๑๙,๓๔๙	๔,๓๙๓,๖๖๑	๐.๔๔	๒๕	๑๙๙,๕๑๓	๙.๗๐	๔	๑๑,๕๘๙	๑๑,๑๒๗	๔.๑๔
ไฟฟ้า ก๊าซ ไอน้ำและระบบ การปรับอากาศ	๒,๘๒๔	๔๐๐,๒๔๒	๐.๗๑	๒๔	๒๔,๔๒๑	๑๑.๕๖	๓	๒,๔๔๙	๒,๒๘๓	๗.๒๙
การจัดการน้ำ การจัดการน้ำเสีย และของเสียรวมถึงอุตสาหกรรม ที่เกี่ยวข้อง	๒๘๐	๗๒,๗๓๖	๐.๓๙	๔๑	๖,๔๗๑	๔.๓๓	๑๐	๑๖๙	๑๓๓	๒๖.๙๕
ภาคบริการ	๕๖,๕๓๙	๙,๕๔๐,๒๔๘	๐.๕๙	๒๕	๖๘๔,๗๕๑	๘.๒๖	๔	๓๔,๗๕๗	๓๔,๙๑๙	-๐.๔๗
การก่อสร้าง	๓,๙๒๔	๔๓๗,๗๖๑	๐.๙๐	๒๘	๕๖,๙๗๔	๖.๘๙	๔	๒,๖๙๑	๒,๔๘๑	๘.๕๐
การขายส่งและการขายปลีก การซ่อมยานยนต์และ จักรยานยนต์	๑๔,๘๘๑	๒,๖๓๖,๖๒๘	๐.๕๖	๒๕	๑๕๙,๔๖๕	๙.๓๓	๓	๗,๙๙๕	๘,๕๐๐	-๕.๙๓
การขนส่งและสถานที่เก็บสินค้า	๒,๕๗๐	๗๓๖,๖๑๒	๐.๓๕	๓๔	๓๔,๐๓๑	๗.๕๕	๓	๑,๖๗๓	๑,๕๙๐	๕.๒๒
ที่พักแรมและบริการด้านอาหาร	๘๘๓	๕๑๕,๔๔๔	๐.๑๗	๒๖	๒๑,๐๓๖	๔.๒๐	๓	๖๘๒	๖๙๐	-๑.๒๕
ข้อมูลข่าวสารและการสื่อสาร	๑,๑๔๐	๔๕๙,๐๙๕	๐.๒๕	๒๒	๑๔,๔๙๑	๗.๘๖	๓	๑,๕๖๑	๑,๔๓๘	๘.๕๐

	GPP ณ ราคาประจำปี ๒๕๖๔							GPP จังหวัดนครสวรรค์ แบบปริมาณลูกโซ่		
	นครสวรรค์	GDP ประเทศ	ร้อยละ	ลำดับ	ภาคเหนือ	ร้อยละ	ลำดับ	๒๕๖๔	๒๕๖๓	ร้อยละ
กิจกรรมทางการเงินและการ ประกันภัย	๗,๑๗๔	๑,๓๔๕,๔๕๑	๐.๕๓	๒๓	๘๑,๖๗๗	๘.๗๘	๓	๔,๘๐๑	๕,๐๑๑	-๔.๑๙
กิจกรรมที่เกี่ยวข้องกับ อสังหาริมทรัพย์	๔,๑๔๙	๔๓๖,๕๒๙	๐.๙๕	๒๙	๕๒,๐๖๒	๗.๙๗	๕	๔,๓๐๒	๔,๒๑๓	๒.๑๐
กิจกรรมวิชาชีพ วิทยาศาสตร์และ กิจกรรมทางวิชาการ	๑๓๐	๒๗๔,๒๘๙	๐.๐๕	๒๖	๑,๘๕๖	๖.๙๙	๕	๑๒๐	๑๐๘	๑๑.๑๓
กิจกรรมการบริหารและบริการ สนับสนุน	๔๑๙	๒๐๑,๗๕๙	๐.๒๑	๒๒	๓,๘๑๒	๑๐.๙๘	๒	๒๖๗	๒๖๖	๐.๓๑
การบริหารราชการ การป้องกัน ประเทศและการประกันสังคม ภาคบังคับ	๖,๔๐๐	๑,๐๕๒,๕๙๘	๐.๖๑	๒๖	๗๔,๐๗๒	๘.๖๔	๓	๓,๒๖๘	๓,๓๖๖	-๒.๙๑
การศึกษา	๘,๖๑๔	๗๐๔,๗๒๕	๑.๒๒	๒๒	๑๑๓,๗๓๘	๗.๕๗	๔	๔,๐๓๔	๔,๐๐๙	๐.๖๒
กิจกรรมด้านสุขภาพและ งานสังคมสงเคราะห์	๕,๐๖๖	๔๑๐,๑๙๗	๑.๒๔	๑๘	๕๕,๑๑๓	๙.๑๙	๓	๓,๒๕๑	๒,๘๕๑	๑๔.๐๕
ศิลปะ บันเทิงและนันทนาการ	๔๐๑	๑๐๗,๗๕๐	๐.๓๗	๒๐	๔,๔๙๘	๘.๙๑	๓	๓๑๓	๒๗๓	๑๔.๗๒
กิจกรรมการบริการด้านอื่นๆ	๗๘๙	๒๒๑,๔๑๐	๐.๓๖	๒๖	๑๑,๙๒๕	๖.๖๒	๓	๕๔๕	๖๑๙	-๑๒.๐๐
ผลิตภัณฑ์มวลรวมจังหวัด	๑๐๙,๓๑๖	๑๖,๑๖๖,๕๙๘	๐.๖๘	๒๖	๑,๒๕๑,๔๕๗	๘.๗๔	๓	๕๘,๐๘๒	๕๘,๕๘๙	-๐.๘๗
ผลิตภัณฑ์มวลรวมจังหวัด ต่อคน (บาท)	๑๑๙,๘๕๖	๒๓๑,๙๘๖	๕๑.๖๗	๓๖	๑๑๑,๐๑๘	๑๐๗.๙๖	๔			
ประชากร (๑,๐๐๐ คน)	๙๑๒	๖๙,๖๘๘	๑.๓๑	๒๕	๑๑,๒๗๓	๘.๐๙	๓			

ที่มา สำนักงานสภาพัฒนาการเศรษฐกิจและสังคมแห่งชาติ

๑๐) รายได้เฉลี่ยของประชากร

ในปี พ.ศ. ๒๕๖๖ จากการสำรวจข้อมูลความจำเป็นพื้นฐาน กรมการพัฒนาชุมชน จำนวนครัวเรือนทั่วประเทศ ๑๓,๐๐๐,๑๒๕ ครัวเรือน รายได้เฉลี่ยครัวเรือน ๒๔๗,๕๐๐.๔๖ บาทต่อปี เฉลี่ยคนละ ๙๒,๕๑๗.๖๘ บาทต่อปี ภาระรายจ่ายเฉลี่ยของครัวเรือน ๑๓๕,๖๘๑.๒๕ บาทต่อปี เฉลี่ยคนละ ๕๐,๗๑๘.๗๐ บาทต่อปี ครัวเรือนที่มีการออม ๑๒,๙๑๖.๑๖๔ ครัวเรือน ครัวเรือนที่มีหนี้สินในระบบจำนวน ๓,๐๔๙,๑๑๑ ครัวเรือน ครัวเรือนที่มีหนี้นอกระบบจำนวน ๔๓,๗๙๐ ครัวเรือน

จังหวัดนครสวรรค์ จำนวนครัวเรือนที่สำรวจทั้งหมด ๒๔๗,๕๔๖ ครัวเรือน มีรายได้ครัวเรือน เฉลี่ย ๒๔๐,๔๖๘.๐๗ บาทต่อปี รายจ่ายครัวเรือนเฉลี่ย ๑๒๘,๗๔๐.๒๔ บาทต่อปี ส่วนต่างรายได้รายจ่าย ครัวเรือนเฉลี่ย ๑๑๑,๗๒๗.๘๓ บาทต่อปี รายได้บุคคลเฉลี่ย ๙๓,๐๑๐.๖๕ บาทต่อปี รายจ่ายบุคคลเฉลี่ย ๔๙,๗๙๕.๔๔ บาทต่อปี ส่วนต่างรายได้รายจ่ายบุคคลเฉลี่ย ๔๓,๒๑๕.๒๑ บาทต่อปี ครัวเรือนไม่ผ่านเกณฑ์ รายได้เฉลี่ยคนละ ๔๐,๐๐๐ บาทต่อปี มีจำนวน ๖๘ ครัวเรือน คิดเป็นร้อยละ ๐.๐๓ ของครัวเรือนทั้งหมด ครัวเรือนมีหนี้ในระบบ ๗๒,๓๔๐ ครัวเรือน จำนวนหนี้ ๗,๔๘๑,๗๑๖,๖๙๓.๖๕ บาท ครัวเรือนมีหนี้นอกระบบ ๙๗๐ ครัวเรือน จำนวนหนี้ ๔๙,๙๔๑,๐๒๒ บาท ครัวเรือนมีการเก็บออมเงินต่ำกว่า ๑๐,๐๐๐ บาท จำนวน ๑๐๘,๔๗๗ ครัวเรือน การเก็บออมเงินระหว่าง ๑๐,๐๐๐-๒๙,๙๙๙ บาท จำนวน ๑๐๐,๗๕๐ ครัวเรือน

ในปี พ.ศ. ๒๕๖๖ จังหวัดนครสวรรค์มีมีรายได้เฉลี่ย จำนวน ๙๓,๐๑๐.๖๕ บาทต่อคนต่อปี อำเภอที่มีรายได้เฉลี่ยต่อคนต่อปีสูงสุด คือ อำเภอเมืองนครสวรรค์ จำนวน ๑๐๗,๑๑๒.๑๐ บาทต่อคนต่อปี รองลงมาคือ อำเภอพยุหะคีรี จำนวน ๙๗,๖๔๖.๕๘ บาทต่อคนต่อปี และอำเภอตากฟ้า จำนวน ๙๗,๒๓๕.๒๔ บาทต่อคนต่อปี ตามลำดับ อำเภอที่มีรายได้ต่ำสุด คือ อำเภอแม่วงก์ จำนวน ๗๑,๓๔๘.๕๙ บาท

รายได้ของประชากรเฉลี่ยต่อคนต่อปี จำแนกรายอำเภอ ปี พ.ศ. ๒๕๖๑ - ๒๕๖๖

อำเภอ	รายได้เฉลี่ยต่อคนต่อปี (บาท)				
	พ.ศ. ๒๕๖๑	พ.ศ. ๒๕๖๒	พ.ศ.๒๕๖๔	พ.ศ.๒๕๖๕	พ.ศ.๒๕๖๖
เมืองนครสวรรค์	๙๔,๘๑๖.๘๔	๙๙,๖๒๗.๖๖	๙๗,๓๘๓.๙๔	๙๙,๗๐๕.๕๗	๑๐๗,๑๑๒.๑๐
โกรกพระ	๘๐,๕๘๑.๘๑	๗๒,๘๐๔.๗๕	๗๘,๕๖๐.๔๖	๘๓,๒๘๕.๗๕	๘๖,๒๕๘.๕๑
ชุมแสง	๗๖,๐๕๐.๑๙	๘๑,๖๐๐.๑๒	๘๓,๕๐๘.๘๘	๙๐,๗๘๓.๗๐	๘๘,๔๒๐.๙๓
หนองบัว	๗๒,๒๔๔.๖๔	๙๔,๔๖๘.๕๐	๘๔,๒๔๙.๗๑	๘๗,๒๙๔.๕๙	๙๔,๑๙๒.๐๐
บรรพตพิสัย	๘๔,๖๕๘.๙๖	๗๖,๖๔๐.๔๓	๘๔,๔๕๓.๑๑	๘๘,๐๕๘.๖๔	๙๒,๖๘๘.๓๑
เก้าเอี้ยว	๗๓,๐๖๕.๑๒	๖๕,๙๕๘.๓๘	๖๖,๐๕๗.๖๑	๗๓,๕๕๓.๒๗	๗๒,๙๕๐.๘๔
ตากถี	๗๘,๗๓๑.๕๖	๘๑,๖๖๕.๐๑	๘๑,๔๕๙.๔๕	๘๔,๙๓๓.๒๘	๙๓,๓๘๗.๕๗
ท่าตะโก	๘๐,๐๑๐.๒๐	๘๒,๐๙๙.๗๙	๘๒,๓๔๐.๗๒	๙๐,๐๐๑.๘๖	๙๕,๐๖๙.๐๕
ไพศาลี	๘๓,๐๔๗.๔๘	๙๓,๒๔๙.๖๔	๗๖,๑๒๙.๐๗	๘๖,๑๕๔.๓๘	๘๙,๖๙๕.๖๒
พยุหะคีรี	๖๗,๗๒๒.๕๕	๘๒,๙๗๔.๑๓	๘๒,๘๘๖.๐๔	๘๖,๗๖๐.๒๔	๙๗,๖๔๖.๕๘
ลาดยาว	๗๗,๙๕๐.๒๒	๗๖,๓๖๐.๔๙	๗๘,๘๗๗.๑๖	๘๕,๒๕๔.๗๘	๘๕,๕๐๗.๑๕
ตากฟ้า	๘๙,๙๘๕.๔๑	๙๓,๒๑๐.๘๓	๙๗,๓๑๕.๑๘	๑๐๑,๙๓๕.๔๔	๙๗,๒๓๕.๒๔
แม่วงก์	๖๔,๕๖๖.๑๙	๖๘,๒๙๔.๕๓	๖๙,๒๒๕.๓๕	๗๐,๐๘๑.๕๙	๗๑,๓๔๘.๕๙
แม่เปิน	๗๑,๔๘๙.๒๓	๗๐,๔๖๑.๙๗	๗๓,๐๙๐.๕๒	๗๖,๑๐๒.๐๘	๗๙,๕๒๐.๓๐

อำเภอ	รายได้เฉลี่ยต่อคนต่อปี (บาท)				
	พ.ศ. ๒๕๖๑	พ.ศ. ๒๕๖๒	พ.ศ.๒๕๖๔	พ.ศ.๒๕๖๕	พ.ศ.๒๕๖๖
ชุมตาบง	๗๓,๓๐๐.๖๐	๖๔,๔๘๕.๖๘	๖๐,๔๔๑.๐๗	๖๙,๖๐๓.๙๙	๗๗,๕๒๗.๑๕
รวมเฉลี่ย	๘๐,๙๓๖.๘๗	๘๔,๓๓๐.๗๗	๘๓,๑๕๙.๗๖	๘๘,๓๗๑.๘๐	๙๓,๐๑๐.๖๕

ที่มา : สำนักงานพัฒนาชุมชนจังหวัดนครสวรรค์, มกราคม ๒๕๖๗ (ปี พ.ศ. ๒๕๖๓ ไม่ได้จัดเก็บข้อมูลฯ)

สภาพทางสังคม

๑๑) สถานภาพทางสังคม

ปี พ.ศ. ๒๕๖๔ การสำรวจสถานะทางเศรษฐกิจสังคมของครัวเรือน ของสำนักงานสถิติจังหวัดนครสวรรค์ จำนวน ๙๒๒,๘๕๖ คน จำนวนคนที่อายุ ๑๕ ปีขึ้นไป จำนวน ๗๘๙,๘๒๔ คน สมรสแล้ว ๔๘๖,๙๗๐ คิดเป็นร้อยละ ๖๑.๖๖ ของประชากรที่อายุ ๑๕ ปีขึ้นไป มีผู้พิการจำนวน ๒๖,๖๘๔ คน เป็นผู้พิการในภายหลัง จำนวน ๑๘,๕๗๘ คน คิดเป็นร้อยละ ๗๐ เด็กอายุต่ำกว่า ๑๕ ปี จำนวน ๑๓๓,๐๓๑ คน อยู่กับพ่อและแม่ จำนวน ๕๒,๕๑๔ คน คิดเป็นร้อยละ ๓๙.๕ อยู่กับญาติและคนอื่นๆ จำนวน ๕๖,๗๔๔ คน คิดเป็นร้อยละ ๔๒.๗ อยู่กับพ่อหรือแม่คนเดียว ๒๓,๗๗๓ คน คิดเป็นร้อยละ ๑๗.๙ สาเหตุที่เด็กไม่ได้อยู่กับพ่อและ/หรือแม่ เนื่องจากทำงานคนละจังหวัด จำนวน ๕๔,๘๙๒ คน สมาชิกอายุ ๖ ปีขึ้นไปที่ไม่เคยเรียนหนังสือ จำนวน ๒๙,๕๗๙ คน สมาชิกอายุ ๒๕ ปีขึ้นไปที่ไม่เคยเรียนหนังสือ ๒๙,๑๗๔ คน คิดเป็นร้อยละ ๙๘.๖ (ที่เหลืออายุระหว่าง ๖-๒๔ ปี) เป็นเพศหญิงที่ไม่เคยเรียนหนังสือ จำนวน ๑๙,๖๕๔ คน คิดเป็นร้อยละ ๖๖.๔ ด้านการศึกษาสูงสุด ศึกษาในระดับอนุบาลหรือก่อนประถม จำนวน ๓๖๓,๘๔๕ คน คิดเป็นร้อยละ ๔๖.๘ ระดับประถม จำนวน ๑๖๒,๘๗๓ คน คิดเป็นร้อยละ ๑๙.๒ ระดับมัธยมศึกษาตอนต้น จำนวน ๑๐๕,๐๗๖ คน คิดเป็นร้อยละ ๑๒.๔ อาชีพหลัก ผู้ปฏิบัติงานด้านเกษตรกรรมจำนวน ๒๐๕,๘๗๔ คน คิดเป็นร้อยละ ๒๖.๓ ผู้ไม่ได้ปฏิบัติงานในเชิงเศรษฐกิจ จำนวน ๔๔๕,๕๒๗ คน คิดเป็นร้อยละ ๕๘.๓

จำนวนคนและร้อยละ คนที่อายุ ๑๕ ปีขึ้นไป จำแนกตามอาชีพและสถานภาพการสมรส

ลักษณะสมาชิก ครัวเรือน	จำนวน ประชากร	โสด	สมรส	ม่าย	หย่า	แยกกันอยู่
	(คน)	ร้อยละ	ร้อยละ	ร้อยละ	ร้อยละ	ร้อยละ
จำนวนคนที่อายุ ๑๕ ปีขึ้นไป (คน)	๗๘๙,๘๒๔	๑๕๘,๖๔๐	๔๘๖,๙๗๐	๙๗,๙๙๐	๑๔,๓๙๖	๓๑,๘๒๘
รวม (ร้อยละ)		๒๐.๐๙	๖๑.๖๖	๑๒.๔๑	๑.๘๒	๔.๐๓
ผู้ถือครองทำ การเกษตร						
ส่วนใหญ่เป็นเจ้าของ ที่ดิน	๑๑๕,๐๕๗	๑๗.๔	๗๕.๔	๕.๗	-	๑.๖
ส่วนใหญ่เช่าที่ดิน / ทำฟรี	๔๔,๒๗๗	๒๐.๑	๖๗.๓	๑๒.๖	-	-
ประมง,ป่าไม้,ล่าสัตว์	๓,๓๗๑	-	๕๙.๘	-	-	๔๐.๒

ลักษณะสมาชิก ครัวเรือน	จำนวน ประชากร	โสด	สมรส	ม่าย	หย่า	แยกกันอยู่
	(คน)	ร้อยละ	ร้อยละ	ร้อยละ	ร้อยละ	ร้อยละ
,หาของป่า บริการ ทางการเกษตร						
ผู้ดำเนินธุรกิจของ ตนเองที่ไม่ใช่การเกษตร	๑๔๕,๑๐๓	๒๐.๕	๖๓.๓	๑๐.๒	๒.๔	๓.๗
ลูกจ้าง						
ผู้จัดการนักวิชาการและ ผู้ปฏิบัติงานวิชาชีพ	๗๓,๓๓๕	๒๘.๖	๕๖.๒	๗.๑	๓.๙	๔.๓
คนงานเกษตรป่าไม้ และประมง	๓๓,๑๒๑	๓๐.๖	๔๐.๑	๑๖.๓	๐.๘	๑๒.๓
คนงานด้านการขนส่ง และงานพื้นฐาน	๑๘,๙๖๕	๒๒.๑	๕๗.๒	๑๔.๔	-	๖.๒
เสมียน พนักงานขาย และให้บริการ	๑๕๑,๒๓๑	๒๔.๑	๖๒.๐	๖.๕	๓.๐	๔.๓
ผู้ปฏิบัติงานในกระบวน การผลิต ก่อสร้าง และ เหมืองแร่	๙๓,๘๘๔	๒๐.๓	๖๒.๒	๑๔.๐	-	๓.๕
ผู้ไม่ได้ปฏิบัติงานเชิง เศรษฐกิจ	๒๔๔,๕๑๓	๑๔.๘	๕๗.๙	๒๑.๐	๒.๓	๔.๑

● ความมั่นคงปลอดภัยในชีวิต

การรับแจ้งประเภทความผิดฐานความผิดเกี่ยวกับทรัพย์สินส่วนใหญ่เป็นประเภทความผิดลักทรัพย์ ฉ้อโกง และยกยอกทรัพย์ ฐานความผิดเกี่ยวกับชีวิต ร่างกาย และเพศส่วนใหญ่เป็นประเภทความผิดทำร้ายร่างกาย และข่มขืนกระทำชำเรา ฐานความผิดพิเศษส่วนใหญ่เป็นประเภทความผิด พ.ร.บ.ศุลกากร และพ.ร.บ.ว่าด้วยการกระทำผิดทางคอมพิวเตอร์ การจับกุมส่วนใหญ่เป็นประเภทความผิดฐานความผิดที่รัฐเป็นผู้เสียหาย เช่น ประเภทความผิดยาเสพติด คดีอาญามีแนวโน้มการรับแจ้งเพิ่มขึ้นทุกประเภทความผิด ฐานความผิดพิเศษเพิ่มจากปี พ.ศ. ๒๕๖๔ ร้อยละ ๑๒.๙ ฐานความผิดที่รัฐเป็นผู้เสียหาย เพิ่มจากปี พ.ศ. ๒๕๖๔ ร้อยละ ๓๓ ครั้งปีแรกของปี พ.ศ. ๒๕๖๖ คดีรับแจ้งรวม ๔,๗๐๓ ราย คิดเป็นร้อยละ ๖๔.๙๐ ของปี พ.ศ. ๒๕๖๕

สถิติคดีอาญาที่น่าสนใจ จำแนกตามประเภทความผิด พ.ศ. ๒๕๖๔ - ๒๕๖๖

ประเภทความผิด	พ.ศ. ๒๕๖๔		พ.ศ. ๒๕๖๕		พ.ศ. ๒๕๖๖	
	รับแจ้ง (ราย)	จับกุม (ราย)	รับแจ้ง (ราย)	จับกุม (ราย)	รับแจ้ง (ราย)	จับกุม (ราย)
ฐานความผิดเกี่ยวกับชีวิต ร่างกาย และ เพศ	๓๐๕	๓๐๓	๓๑๙	๓๑๗	๒๙๕	๒๗๒
ฐานความผิดเกี่ยวกับทรัพย์	๗๘๐	๗๕๕	๘๔๑	๗๙๖	๖๐๖	๕๒๔
ฐานความผิดพิเศษ	๑๓๙	๑๒๔	๓๖๕	๓๓๓	๓๔๐	๓๒๔
ฐานความผิดที่รัฐเป็นผู้เสียหาย	๓,๙๓๗	๔,๗๙๘	๕,๓๑๕	๕,๘๐๐	๓,๔๖๒	๓,๖๓๕
รวม	๕,๑๖๑	๕,๙๘๐	๖,๘๔๐	๗,๒๔๖	๔,๗๐๓	๔,๗๕๕

ที่มา: ตำรวจภูธรจังหวัดนครสวรรค์ ข้อมูล ณ ๑๗ กรกฎาคม ๒๕๖๖

สถิติคดีอาญาที่น่าสนใจ จำแนกตามประเภทคดีที่รับแจ้ง ระหว่าง พ.ศ. ๒๕๖๔-๒๕๖๖

ประเภทคดี	พ.ศ. ๒๕๖๔		พ.ศ. ๒๕๖๕		พ.ศ. ๒๕๖๖	
	รับแจ้ง (ราย)	จับกุม (ราย)	รับแจ้ง (ราย)	จับกุม (ราย)	รับแจ้ง (ราย)	จับกุม (ราย)
โจรกรรมรถจักรยานยนต์	๙	๙	๙	๙	๓	๒
โจรกรรมรถยนต์	๒	๑	๐	๐	๑	๑
โจรกรรมโค-กระบือ	๐	๐	๐	๐	๐	๐
โจรกรรมเครื่องมือเกษตร	๐	๐	๑	๑	๐	๐
ปล้น-ชิงรถยนต์โดยสาร	๐	๐	๐	๐	๐	๐
ปล้น-ชิงรถยนต์แท็กซี่	๐	๐	๐	๐	๐	๐
ข่มขืนและชำ	๐	๐	๐	๐	๐	๐
ลักพาเรียกค่าไถ่	๐	๐	๐	๐	๐	๐
ฉ้อโกง	๑๗๓	๑๖๕	๑๔๖	๑๒๓	๑๐๔	๖๗
ยกยอกทรัพย์	๗๙	๗๕	๘๒	๗๗	๖๔	๕๔
คดียาเสพติด	๓,๒๗๔	๓,๔๔๒	๓,๙๒๒	๓,๙๙๕	๒,๔๕๑	๒,๔๖๗
คดีอุบัติเหตุทางถนน	๘๘๐	๗๘๐	๗๓๗	๖๘๓	๖๗๖	๕๘๒
รวม	๔,๔๑๗	๔,๔๗๓	๔,๘๖๗	๔,๘๘๘	๓,๒๙๙	๓,๑๗๓

ที่มา: ตำรวจภูธรจังหวัดนครสวรรค์ ข้อมูลระหว่าง ๑ ตุลาคม ๒๕๖๕ - ๓๐ มิถุนายน ๒๕๖๖

● สถานะทางเศรษฐกิจสังคมของครัวเรือน

ในปี พ.ศ. ๒๕๖๔ จำนวนครัวเรือน ๓๔๖,๖๒๗ ครัวเรือน รายได้เฉลี่ยต่อเดือนของครัวเรือนในนครสวรรค์มีจำนวน ๒๐,๕๒๗ บาท ค่าใช้จ่ายเฉลี่ยต่อเดือนจำนวน ๑๖,๑๕๒ บาท และหนี้สินเฉลี่ยต่อครัวเรือนจำนวน ๑๙๗,๙๙๓ บาท เมื่อจำแนกตามการประกอบอาชีพ ครัวเรือนผู้จัดการนักรักษาการและปฏิบัติงานวิชาชีพ มีหนี้สินเฉลี่ยต่อครัวเรือนสูงถึง ๕๗๙,๗๑๘ บาท ครัวเรือนส่วนใหญ่มีค่าใช้จ่ายต่อรายได้สูงกว่าร้อยละ ๗๕ ยกเว้นครัวเรือนผู้จัดการนักรักษาการและปฏิบัติงานวิชาชีพ เมื่อเทียบค่าใช้จ่ายต่อรายได้ คิดเป็นร้อยละ ๖๔.๒๗ ครัวเรือนดังกล่าวมีการกู้ยืมเงินสูง แต่ความเสี่ยงที่จะไม่สามารถใช้คืนเงินกู้ได้จะต่ำกว่าครัวเรือนประเภทอื่น ครัวเรือนที่มีค่าใช้จ่ายต่อรายได้สูงสุดคือ คนงานเกษตรป่าไม้และประมง สูงถึงร้อยละ ๙๕.๕๗ และผู้ไม่ได้ปฏิบัติงานเชิงเศรษฐกิจ สูงถึงร้อยละ ๙๒.๒๕ ซึ่งรัฐต้องการช่วยในการหารายได้ให้เพิ่มขึ้น ค่าใช้จ่ายของครัวเรือนส่วนใหญ่เกิดจากค่าอาหารและเครื่องดื่มที่ไม่ใช่แอลกอฮอล์ ค่าเช่าที่อาศัย ค่าใช้จ่ายในการเดินทาง ด้านหนี้สินครัวเรือน ครัวเรือนผู้ถือครองทำการเกษตร/เพาะเลี้ยง มีหนี้สินจากการใช้ทำการเกษตรสูง ครัวเรือนผู้ดำเนินธุรกิจของตนเองที่ไม่ใช่การเกษตรมีหนี้สินเกิดจากใช้ซื้อ/เช่าซื้อบ้านและ/หรือที่ดิน และใช้จ่ายอุปโภค บริโภคอื่นๆ ในครัวเรือน ครัวเรือนผู้จัดการนักรักษาการและปฏิบัติงานวิชาชีพ หนี้สินเกิดจากใช้ซื้อ/เช่าซื้อบ้านและ/หรือที่ดิน และใช้จ่ายอุปโภค บริโภคอื่นๆ ในครัวเรือน โดยครัวเรือนทุกประเภทเป็นหนี้ในระบบมากกว่าหนี้นอกระบบ แต่ครัวเรือนคนงานเกษตรป่าไม้และประมง ครัวเรือนคนงานด้านการขนส่งและงานพื้นฐาน จำนวนหนี้นอกระบบสูงกว่าครัวเรือนอื่นๆ แสดงถึงการขาดความน่าเชื่อถือ/ความสามารถในการเข้าถึงแหล่งเงินกู้ต่ำกว่าครัวเรือนอื่น ซึ่งสอดคล้องกับค่าใช้จ่ายต่อรายได้สูง

รายได้ ค่าใช้จ่ายเฉลี่ยต่อเดือนของครัวเรือน และหนี้สินเฉลี่ยต่อครัวเรือน จำแนกตามสถานะทางเศรษฐกิจสังคมของครัวเรือน พ.ศ. ๒๕๖๔

สถานะทางเศรษฐกิจสังคม	รายได้เฉลี่ยต่อเดือนของครัวเรือน	ค่าใช้จ่ายเฉลี่ยต่อเดือนของครัวเรือน	หนี้สินเฉลี่ยต่อครัวเรือน	ร้อยละของค่าใช้จ่ายต่อรายได้
รวมทุกอาชีพ	๒๐,๕๒๗	๑๖,๑๕๒	๑๙๗,๙๙๓	๗๘.๖๙
ผู้ถือครองทำการเกษตร				
ส่วนใหญ่เป็นเจ้าของที่ดิน	๑๘,๗๓๔	๑๔,๒๐๘	๒๖๙,๗๕๔	๗๕.๘๔
ส่วนใหญ่เช่าที่ดิน / ทำฟรี	๑๗,๖๔๔	๑๓,๓๘๐	๑๗๙,๙๓๑	๗๕.๘๓
ประมง,ป่าไม้,ล่าสัตว์,หาของป่า บริการทางการเกษตร	๑๐,๐๓๕	๘,๙๐๑	๔๐,๔๖๘	๘๘.๗๐
ผู้ดำเนินธุรกิจของตนเองที่ไม่ใช่การเกษตร	๒๕,๕๗๒	๑๙,๘๒๑	๒๓๗,๖๘๑	๗๗.๕๑
ลูกจ้าง				
ผู้จัดการนักรักษาการและ ปฏิบัติงานวิชาชีพ	๔๘,๑๘๑	๓๐,๙๖๔	๕๗๙,๗๑๘	๖๔.๒๗
คนงานเกษตรป่าไม้และประมง	๑๐,๘๙๕	๑๐,๔๑๒	๑๐๐,๓๕๕	๙๕.๕๗

สถานะทางเศรษฐกิจสังคม	รายได้เฉลี่ย ต่อเดือน ของ ครัวเรือน	ค่าใช้จ่าย เฉลี่ยต่อเดือน ของครัวเรือน	หนี้สินเฉลี่ย ต่อครัวเรือน	ร้อยละของ ค่าใช้จ่ายต่อ รายได้
คนงานด้านการขนส่งและงาน พื้นฐาน	๑๕,๔๖๗	๑๒,๔๖๗	๖๔,๕๙๑	๘๐.๖๐
เสมียน พนักงานขายและ ให้บริการ	๒๓,๖๔๗	๑๙,๐๔๖	๑๘๙,๑๙๑	๘๐.๕๔
ผู้ปฏิบัติงานในกระบวนการผลิต ก่อสร้าง และเหมืองแร่	๑๖,๖๒๓	๑๓,๓๑๐	๘๔,๔๒๗	๘๐.๐๗
ผู้ไม่ได้ปฏิบัติงานเชิงเศรษฐกิจ	๑๓,๐๔๓	๑๒,๐๓๒	๑๐๔,๗๙๓	๙๒.๒๕

ที่มา : การสำรวจภาวะเศรษฐกิจและสังคมของครัวเรือน พ.ศ. ๒๕๖๔ สำนักงานสถิติจังหวัดนครสวรรค์

๑๒) การบริการด้านสังคมสงเคราะห์

ในปีพ.ศ. ๒๕๖๖ จังหวัดนครสวรรค์มีประชากรรวม ๑,๐๒๑,๘๘๓ คน เป็นเด็ก (อายุต่ำกว่า ๑๘ ปี) จำนวน ๑๗๗,๔๒๒ คน คิดเป็นร้อยละ ๑๗.๓๖ ของประชากรทั้งจังหวัด ผู้สูงอายุ (อายุ ๖๐ ปีขึ้นไป) จำนวน ๒๔๑,๑๐๓ คน คิดเป็นร้อยละ ๒๓.๕๙ ของประชากรทั้งจังหวัด คนพิการที่มีบัตรประจำตัวคนพิการ จำนวน ๓๗,๙๙๕ คน คิดเป็นร้อยละ ๓.๗๑ ของประชากรทั้งจังหวัด

ตารางจำนวนและร้อยละของประชากร ตามประเภทการจดทะเบียน ปี พ.ศ. ๒๕๖๔-๒๕๖๖

ประเภท	พ.ศ. ๒๕๖๔		พ.ศ. ๒๕๖๕		พ.ศ. ๒๕๖๖	
	จำนวน	ร้อยละ	จำนวน	ร้อยละ	จำนวน	ร้อยละ
๑.เด็ก (อายุต่ำกว่า ๑๗ ปี)	๑๘๖,๘๐๕	๑๘.๐๐	๑๘๒,๙๓๓	๑๗.๗๘	๑๗๗,๔๒๒	๑๗.๓๖
๒.ผู้สูงอายุ (อายุ ๖๐ ปี ขึ้นไป)	๒๑๘,๐๔๑	๒๑.๐๗	๒๒๕,๘๙๑	๒๑.๙๕	๒๔๑,๑๐๓	๒๓.๕๙
๓.คนพิการ (ที่จดทะเบียนคนพิการ)	๒,๑๑๔	๐.๒๐	๓๖,๒๓๗	๓.๕๒	๓๗,๙๙๕	๓.๗๑

ที่มา : ลำดับที่ ๑, ๒ ข้อมูลจากระบบสถิติทางการทะเบียน สำนักบริหารการทะเบียน กรมการปกครอง ปี ๒๕๖๖
ลำดับที่ ๓ ข้อมูลสถิติการจดทะเบียนคนพิการ สำนักงานพัฒนาสังคมและความมั่นคงของมนุษย์จังหวัดฯ
ณ ธันวาคม ๒๕๖๖

ตารางจำนวนการบริการด้านสังคมสงเคราะห์ ปี พ.ศ. ๒๕๖๓-๒๕๖๗

ประเภทงาน	จำนวนผู้ได้รับความช่วยเหลือ (คน)				
	พ.ศ. ๒๕๖๓	พ.ศ. ๒๕๖๔	พ.ศ. ๒๕๖๕	พ.ศ. ๒๕๖๖	พ.ศ. ๒๕๖๗
การสงเคราะห์ผู้ประสบปัญหาสังคม (เด็กในครอบครัวยากจน, ผู้สูงอายุ, คนพิการ, ผู้มีรายได้น้อย, ผู้ติดเชื่อ, กรณีฉุกเฉิน)	๓,๘๒๗	๓,๖๑๗	๓,๘๐๕	๔,๓๘๓	๒,๗๑๗
โครงการเงินอุดหนุนเพื่อการเลี้ยงดู เด็กแรกเกิด	๑๐,๙๘๑	๖,๗๔๗	๕๖,๕๖๐	๓๕,๘๗๗	๑,๕๗๖
การจดทะเบียนคนพิการ	๒,๙๗๙	๒,๑๑๔	๒,๑๘๘	๒,๑๔๘	๖๙๓
การจัดการศพผู้สูงอายุตามประเพณี	๕๒	๗๑	๕,๕๕๐	๑,๙๓๘	๑,๕๘๐
การส่งราษฎรกลับภูมิลำเนาเดิม	๓๔	๔๙	๒๔	๑๔	๖
การคุ้มครองสวัสดิภาพ คนไร้ที่พึ่ง/เร่ร่อน ขอทาน	๑๐๑	๘๑	๑๐๙	๗๘	๔๑
การรับเด็กเป็นบุตรบุญธรรม	๑๑	๑๐	๒๔	๑๓	๘
การช่วยเหลือผู้ประสบภัย	๒๘	-	-	-	-
การพัฒนาทักษะและการฝึกอาชีพผู้สูงอายุ	๗๐๐	-	๒๔๕	๔๓๐	๑๔๘
การพัฒนาทักษะและการฝึกอาชีพคนพิการ	๑๐๕	๖๐	๒๐	-	-
การซ่อมแซมปรับสภาพแวดล้อมที่อยู่อาศัย ให้ผู้สูงอายุ (หลัง)	๓๒	๓๘	๘๕	๘๒	๕๘
การซ่อมแซมปรับสภาพแวดล้อมที่อยู่อาศัย ให้ผู้พิการ (หลัง)	๗๒	๙๙	๖๕	๑๘๐	๔๕
การซ่อมแซมปรับสภาพแวดล้อมที่อยู่อาศัย ให้ผู้ด้อยโอกาส (หลัง)	-	-	-	-	-
รวม	๑๘,๙๒๒	๑๒,๘๘๖	๕๘,๖๗๕	๔๕,๑๔๓	๖,๗๗๒

ที่มา : สำนักงานพัฒนาสังคมและความมั่นคงของมนุษย์จังหวัดนครสวรรค์ ณ วันที่ ๑๕ มกราคม ๒๕๖๗

๑๓) การนับถือศาสนา

ประชากรของจังหวัดนครสวรรค์ร้อยละ ๙๙.๖๒ นับถือศาสนาพุทธ รองลงมาคือศาสนาคริสต์ และศาสนาอิสลาม ร้อยละ ๐.๒๕ และ ๐.๑๓ ตามลำดับ

จำนวนศาสนสถาน รวม ๘๕๙ แห่ง จำแนกได้ดังนี้

๑๓.๑) ศาสนาพุทธ จำนวน ๘๒๓ แห่ง ประกอบด้วย

- วัด จำนวน ๘๒๓ วัด แบ่งออกเป็น มหานิกาย ๘๐๒ วัด และ ธรรมยุติกนิกาย ๒๑ วัด
- วัดของมหานิกายมีสถานะเป็นพระอารามหลวง ๔ แห่ง คือ
- (๑) วัดโพธาราม พระอารามหลวง อำเภอเมืองนครสวรรค์
- (๒) วัดนครสวรรค์ พระอารามหลวง อำเภอเมืองนครสวรรค์

(๓) วัดวรนาถบรรพต พระอารามหลวง อำเภอเมืองนครสวรรค์

(๔) วัดตากฟ้า พระอารามหลวง อำเภอดตากฟ้า

๑๓.๒) ศาสนาคริสต์ โบสถ์คริสต์ จำนวน ๓๑ แห่ง แบ่งออกเป็น นิกายโปรเตสแตนต์ ๒๔ แห่ง และ นิกายโรมันคาทอลิก ๗ แห่ง

๑๓.๓) ศาสนาอิสลาม มัสยิด จำนวน ๔ แห่ง

๑๓.๔) ศาสนาซิกข์ วัดซิกข์ จำนวน ๑ แห่ง

ที่มา : สำนักงานพระพุทธศาสนาจังหวัดนครสวรรค์ ข้อมูล ณ มกราคม ๒๕๖๗

(ข้อมูลประชากร ศาสนสถาน ของศาสนาคริสต์, อิสลาม และซิกข์ : สำนักงานวัฒนธรรมจังหวัดนครสวรรค์)

๑๔) การศึกษา

ข้อมูลการศึกษาของจังหวัดนครสวรรค์ ปี พ.ศ. ๒๕๖๕ จังหวัดนครสวรรค์มีสถาบันการศึกษา ทั้งภาครัฐและเอกชน จำนวน ๖๕๘ แห่ง มีจำนวนนักเรียน ๑๘๓,๗๗๗ คน จำนวนครูและผู้บริหาร ๑๐,๔๓๒ คน จำนวนนักเรียนด้อยโอกาส ๕๔,๙๙๕ คน คิดเป็นร้อยละ ๖๐.๓๖ ของนักเรียนทั้งหมด ปี พ.ศ. ๒๕๖๕ มีนักเรียนออกกลางคันเพิ่มขึ้นจากปี พ.ศ. ๒๕๖๔ ร้อยละ ๘๐ คะแนนเฉลี่ย O-NET จังหวัดนครสวรรค์ ชั้น ป.๖ ปีการศึกษา ๒๕๖๕ และ ม.๖ ปีการศึกษา ๒๕๖๕ (รวม ๕ กลุ่มสาระการเรียนรู้) มีคะแนนเฉลี่ยลดลงจากปีการศึกษา ๒๕๖๔ คะแนนเฉลี่ย O-NET ชั้นม.๓ ปีการศึกษา ๒๕๖๕ (รวม ๕ กลุ่มสาระการเรียนรู้) มีคะแนนเฉลี่ยเพิ่มขึ้น

จากการประเมินนักเรียนประถมศึกษาในสังกัดของสำนักงานเขตพื้นที่การศึกษาประถมศึกษา นครสวรรค์ เขต ๑, ๒ และ ๓ ประเมินความสามารถด้านการอ่าน การเขียน ระดับประถมศึกษา พบว่า นักเรียนร้อยละ ๙๘ มีความสามารถอ่านออกเสียงในระดับพอใช้ขึ้นไป นักเรียนร้อยละ ๙๐ มีความสามารถ อ่านรู้เรื่องในระดับพอใช้ขึ้นไป นักเรียนร้อยละ ๙๔ มีความสามารถเขียนคำในระดับพอใช้ขึ้นไป นักเรียนร้อยละ ๘๙ มีความสามารถเขียนเรื่องเรื่องในระดับพอใช้ขึ้นไป

หมายเหตุ การปรับปรุงตารางการศึกษาอยู่ระหว่างรวบรวมข้อมูลเพิ่มหลายรายการ เนื่องจากเพิ่มข้อมูลจำนวนสถานศึกษา ซึ่งคาดว่าจะมีนักเรียนระดับประถมศึกษา มัธยมศึกษา และจำนวนนักเรียนรวม อยู่ในเกณฑ์ ร่างกฎกระทรวงจัดตั้ง ยุบ รวม หรือเลิกสถานศึกษาขั้นพื้นฐาน พ.ศ. ... มติคณะรัฐมนตรี (กรม.) เมื่อวันที่ ๒ พฤษภาคม ๒๕๖๖

ตารางที่ ๑ จำนวนสถานศึกษา นักเรียน ครู และบุคลากรทางการศึกษา ของสถานศึกษาภาครัฐและเอกชน ทุกสังกัด

ที่	หน่วยงาน	จำนวนสถานศึกษา				จำนวนนักเรียน นักศึกษา	รวม จำนวน ครูและ ผู้บริหาร	จำนวน ครู	จำนวน ห้องเรียน
		รวม	ระดับ ประถมศึกษา น้อยกว่า ๒๕ คน	ระดับ มัธยมศึกษา ตอนต้น และหรือ ระดับ มัธยมศึกษา ตอนปลาย น้อยกว่า ๘๐ คน	นักเรียน รวมกัน ทุกชั้น เรียน ไม่เกิน ๑๒๐ คน				
๑	สำนักงานคณะกรรมการการศึกษาขั้นพื้นฐาน	๕๓๒	๕๙	๖๗	๓๓๔	๙๐๓๘๖	๕๕๒๔	๓๕๒๑	๕๖๕๓
	สำนักงานเขตพื้นที่การศึกษาประถมศึกษา นครสวรรค์ เขต ๑	๑๕๖	๒๗	๒๖	๑๑๐	๑๘,๓๙๖	๑,๒๑๓	๑,๐๘๒	๑,๕๔๙
	สำนักงานเขตพื้นที่การศึกษาประถมศึกษา นครสวรรค์ เขต ๒	๑๔๔	๖	๓	๘๗	๑๙,๗๒๕	๑,๓๐๑	๑,๒๐๓	๑,๔๑๙
	สำนักงานเขตพื้นที่การศึกษาประถมศึกษา นครสวรรค์ เขต ๓	๑๙๕ (๑ สาขา)	๒๖	๓๘	๑๓๗	๑๙,๒๑๒	๑,๒๔๗	๑,๑๓๒	๑,๗๐๗
	สำนักงานเขตพื้นที่การศึกษามัธยมศึกษา นครสวรรค์	๓๗				๓๓,๐๕๓	๑,๗๖๓	๑๐๔	๙๗๘
๒	สำนักงานคณะกรรมการส่งเสริมการศึกษาเอกชน	๕๒				๓๒,๙๘๑	๑,๗๖๓		
๓	สำนักงานบริหารงานการศึกษาพิเศษขั้นพื้นฐาน	๑				๓๗๐	๓๔		
๔	สถาบันอาชีวศึกษาภาคเหนือ ๔	๖				๑๖,๑๗๐	๑,๐๓๘		

ที่	หน่วยงาน	จำนวนสถานศึกษา				จำนวนนักเรียน นักศึกษา	รวม จำนวน ครูและ ผู้บริหาร	จำนวน ครู	จำนวน ห้องเรียน
		รวม	ระดับ ประถมศึกษา น้อยกว่า ๒๕ คน	ระดับ มัธยมศึกษา ตอนต้น และหรือ ระดับ มัธยมศึกษา ตอนปลาย น้อยกว่า ๘๐ คน	นักเรียน รวมกัน ทุกชั้น เรียน ไม่เกิน ๑๒๐ คน				
๕	สำนักงานอาชีวศึกษาจังหวัดนครสวรรค์	๑๒				๑๑,๓๕๗	๖๔๖		
๖	สำนักงานคณะกรรมการอุดมศึกษา	๔				๑๐,๗๘๙	๖๕๖		
๗	สำนักงานส่งเสริมการเรียนรู้จังหวัดนครสวรรค์	๑๖				๑๑,๘๔๐	๒๑๕	๒๐๙	
๘	สำนักงานพระพุทธศาสนาจังหวัดนครสวรรค์	๘				๘๕๕	๑๐๕		
๙	สถาบันการพลศึกษา	๑				๓๕๘	๗๔		
๑๐	องค์กรปกครองส่วนท้องถิ่น	๑๙	๐	๒	๔	๘,๖๖๒	๓๗๐		๐
๑๑	การศึกษาแบบ Home school	๗				๙	๗		
	สำนักงานเขตพื้นที่การศึกษาประถมศึกษา นครสวรรค์ เขต ๑	๔				๖	๔		
	สำนักงานเขตพื้นที่การศึกษาประถมศึกษา นครสวรรค์ เขต ๒	๐				๐	๐		

ที่	หน่วยงาน	จำนวนสถานศึกษา				จำนวนนักเรียน นักศึกษา	รวม จำนวน ครูและ ผู้บริหาร	จำนวน ครู	จำนวน ห้องเรียน
		รวม	ระดับ ประถมศึกษา น้อยกว่า ๒๕ คน	ระดับ มัธยมศึกษา ตอนต้น และหรือ ระดับ มัธยมศึกษา ตอนปลาย น้อยกว่า ๘๐ คน	นักเรียน รวมกัน ทุกชั้น เรียน ไม่เกิน ๑๒๐ คน				
	สำนักงานเขตพื้นที่การศึกษามัธยมศึกษา นครสวรรค์ เขต ๓	๓				๓	๓		
	รวมทั้งหมด	๖๕๘	๕๙	๖๙	๓๓๘	๑๘๓,๗๗๗	๑๐,๔๓๒	๓,๗๓๐	๕,๖๕๓

ที่มา : สำนักงานเขตพื้นที่การศึกษามัศึกษานครสวรรค์, สำนักงานศึกษาธิการจังหวัดนครสวรรค์, สำนักงานเขตพื้นที่การศึกษามัศึกษานครสวรรค์ เขต ๑, ๒, ๓
สำนักงานอาชีวศึกษาจังหวัดนครสวรรค์, สถาบันอาชีวศึกษาภาคเหนือ ๔ และสำนักงานส่งเสริมการปกครองส่วนท้องถิ่นจังหวัดนครสวรรค์ ข้อมูล มกราคม ๒๕๖๗

จำนวนนักเรียนด้อยโอกาส จำแนกตามประเภทความด้อยโอกาส ปีการศึกษา ๒๕๖๕

ที่	สพป./สพม.	จำนวนนักเรียนทั้งหมด	ประเภทความด้อยโอกาส								รวม	ร้อยละ
			เด็กถูกทอดทิ้ง	ชนกลุ่มน้อย	เด็กที่ถูกร้ายทารุณ	เด็กที่ยากจน	เด็กที่มีปัญหาเกี่ยวกับยาเสพติด	กำพร้า	ทำงานรับจ้าง	อื่น ๆ		
๑	สพป.นว. เขต ๑	๑๘,๓๙๖	๑	๐	๑	๑๓,๐๓๓	๐	๑๑	๐	๕๖	๑๓,๑๐๒	๗๑.๒๒
๒	สพป.นว. เขต ๒	๑๙,๗๒๕	๑๓	๐	๐	๑๓,๙๕๕	๐	๒๓	๐		๑๓,๙๙๑	๗๐.๙๓
๓	สพป.นว. เขต ๓	๑๙,๒๑๒	๑	๐	๐	๑๓,๒๗๓	๐	๘	๐	๐	๑๓,๓๐๒	๖๙.๒๔
๔	สพม.นว.	๓๓,๗๘๖	๕	๒	๑	๑๔,๔๙๒	๐	๒๘	๑๖	๕๖	๑๔,๖๐๐	๔๓.๒๑
	รวมทั้งหมด	๙๑,๑๑๙	๒๐	๒	๒	๕๕,๗๕๓	๐	๗๐	๑๖	๑๑๒	๕๕,๙๙๕	๖๐.๓๖

ที่มา : สำนักงานเขตพื้นที่การศึกษามัธยมศึกษา นครสวรรค์ ,

สำนักงานเขตพื้นที่การศึกษาประถมศึกษา นครสวรรค์ เขต ๑, ๒, ๓ ข้อมูล ณ มกราคม ๒๕๖๗

หมายเหตุ อื่นๆ หมายถึง เด็กที่อยู่ในธุรกิจทางเพศ เด็กถูกบังคับให้ขายแรงงาน ผลกระทบจากเอดส์

เด็กในสถานพินิจและคุ้มครองเยาวชน และด้อยโอกาสมีมากกว่า ๑ ประเภท

จำนวนนักเรียนออกกลางคัน ปีการศึกษา ๒๕๖๒ - ๒๕๖๕

ที่	สพป./สพม.	จำนวนนักเรียนออกกลางคัน ปีการศึกษา			
		พ.ศ. ๒๕๖๒	พ.ศ. ๒๕๖๓	พ.ศ. ๒๕๖๔	พ.ศ. ๒๕๖๕
๑.	สพป.นครสวรรค์ เขต ๑	๐	๐	๐	๐
๒.	สพป.นครสวรรค์ เขต ๒	๔	๔	๓	๐
๓.	สพป.นครสวรรค์ เขต ๓	๐	๐	๑	๒
๔	สพม.นครสวรรค์	๔๑	๗๙	๑๑	๒๕
	รวม	๔๕	๘๓	๑๕	๒๗

ที่มา : สำนักงานเขตพื้นที่การศึกษาประถมศึกษา นครสวรรค์ เขต ๑, ๒, ๓ และ

สำนักงานเขตพื้นที่การศึกษามัธยมศึกษา นครสวรรค์ ข้อมูล ณ มิถุนายน ๒๕๖๖

การเปรียบเทียบคะแนนเฉลี่ย O-NET จังหวัดนครสวรรค์ ชั้น ป.๖
ปีการศึกษา ๒๕๖๔ และ ๒๕๖๕ (รวม ๔ กลุ่มสาระการเรียนรู้)

สพป.	ปี การศึกษา ๒๕๖๔	ปี การศึกษา ๒๕๖๕	การ พัฒนา (+/-)	สรุปผล การ พัฒนา	ระดับ จังหวัด	ระดับ สังกัด	ระดับ ประเทศ
สพป.นครสวรรค์ เขต ๑	๔๑.๒๐	๓๘.๑๗	-๓.๐๓	ลดลง	-	๓๗.๖๙	๓๙.๗๒
สพป.นครสวรรค์ เขต ๒	๓๗.๔๐	๓๖.๔๙	-๐.๙๑	ลดลง	-	๓๗.๗๐	๓๙.๗๓
สพป.นครสวรรค์ เขต ๓	๓๘.๔๘	๓๕.๖๗	-๒.๘๑	ลดลง	-	๓๗.๗๐	๓๙.๗๓

ที่มา : สำนักงานเขตพื้นที่การศึกษาระถมศึกษานครสวรรค์ เขต ๑ ๒ ๓

การเปรียบเทียบคะแนนเฉลี่ย O-NET จังหวัดนครสวรรค์ ชั้น ม.๓
ปีการศึกษา ๒๕๖๔ และ ๒๕๖๕ (รวม ๔ กลุ่มสาระการเรียนรู้)

สพป./สพม.	ปี การศึกษา ๒๕๖๔	ปี การศึกษา ๒๕๖๕	การ พัฒนา (+/-)	สรุปผล การ พัฒนา	ระดับ สังกัด	ระดับ ประเทศ
สพป.นครสวรรค์ เขต ๑	๓๐.๐๗	๓๑.๑๓	+๑.๐๖	เพิ่มขึ้น	๓๕.๙๙	๓๕.๖๗
สพป.นครสวรรค์ เขต ๒	๓๐.๔๐	๓๒.๓๔	๑.๙๔	เพิ่มขึ้น	๓๖.๐๐	๓๕.๖๘
สพป.นครสวรรค์ เขต ๓	๓๑.๓๐	๓๑.๔๓	+๐.๑๓	เพิ่มขึ้น	๓๖.๐๐	๓๕.๖๘
สพม.นครสวรรค์	๓๖.๗๘	๓๙.๔๔	+๒.๖๖	เพิ่มขึ้น	๓๖.๐๐	๓๕.๖๘

ที่มา : สำนักงานเขตพื้นที่การศึกษามัธยมศึกษานครสวรรค์ :

สำนักงานเขตพื้นที่การศึกษาระถมศึกษานครสวรรค์ เขต ๑ ๒ ๓ ข้อมูล ณ มกราคม ๒๕๖๗

การเปรียบเทียบคะแนนเฉลี่ย O-NET จังหวัดนครสวรรค์ ชั้น ม.๖
ปีการศึกษา ๒๕๖๔ และ ๒๕๖๕ (รวม ๕ กลุ่มสาระการเรียนรู้)

	ประเทศ	สังกัด	เขตพื้นที่ (สพม.นว.)	เขตพื้นที่ - ประเทศ	เขตพื้นที่- สังกัด
ปีการศึกษา ๒๕๖๔	๓๑.๗๕	๓๒.๓๘	๓๑.๔๒	-๐.๓๓	-๐.๙๖
ปีการศึกษา ๒๕๖๕	๓๐.๐๔	๓๐.๘๓	๒๙.๒๖	-๐.๗๘	-๑.๕๗
การพัฒนา (เพิ่ม/ลด)	-๑.๗๑	-๑.๕๕	-๒.๑๖	-๐.๔๕	-๐.๖๑

ที่มา : สำนักงานเขตพื้นที่การศึกษามัธยมศึกษานครสวรรค์ ข้อมูล ณ ๑๙ กรกฎาคม ๒๕๖๖

ข้อมูลสรุปการประเมินความสามารถด้านการอ่าน การเขียน ระดับประถมศึกษา
ปีการศึกษา ๒๕๖๖ สพป. นครสวรรค์ เขต ๑ - ๓

สพป.	การอ่านออกเสียง							
	จำนวนนักเรียนและร้อยละ จำแนกตามระดับคุณภาพ							
	ดีมาก		ดี		พอใช้		ปรับปรุง	
	จำนวน	ร้อยละ	จำนวน	ร้อยละ	จำนวน	ร้อยละ	จำนวน	ร้อยละ
สพป.นครสวรรค์ เขต ๑*	๘,๐๖๕	๗๐.๔๒	๒,๓๑๙	๒๐.๒๕	๗๕๒	๖.๕๗	๓๑๖	๒.๗๖
สพป.นครสวรรค์ เขต ๒	๘,๔๒๗	๗๖.๖๒	๑,๗๙๗	๑๖.๓๔	๕๒๑	๔.๗๔	๒๐๓	๒.๓๐
สพป.นครสวรรค์ เขต ๓	๘,๖๔๔	๗๓.๖๓	๒,๑๙๕	๑๘.๗๐	๗๖๕	๖.๕๒	๑๓๖	๑.๑๖
รวม	๒๕,๑๓๖	๗๓.๖๓	๖,๓๑๑	๑๘.๔๙	๒๐๓๘	๕.๙๗	๖๕๕	๑.๙๒

ที่มา : สำนักงานเขตพื้นที่การศึกษาประถมศึกษาานครสวรรค์ เขต ๑ ๒ ๓ ข้อมูล ณ ปีการศึกษา ๒๕๖๖

* ข้อมูล ณ ปีการศึกษา ๒๕๖๕

สพป.	การอ่านรู้เรื่อง							
	จำนวนนักเรียนและร้อยละ จำแนกตามระดับคุณภาพ							
	ดีมาก		ดี		พอใช้		ปรับปรุง	
	จำนวน	ร้อยละ	จำนวน	ร้อยละ	จำนวน	ร้อยละ	จำนวน	ร้อยละ
สพป. นครสวรรค์ เขต ๑*	๓,๘๖๘	๓๖.๗๐	๔,๙๒๕	๔๖.๗๓	๑,๙๖๙	๑๘.๖๘	๒,๒๖๑	๒๑.๔๕
สพป. นครสวรรค์ เขต ๒	๒,๐๙๔	๓๙.๗๓	๑,๗๙๑	๓๓.๙๘	๘๘๕	๑๖.๙๗	๕๐๑	๙.๕๐
สพป. นครสวรรค์ เขต ๓	๓,๒๘๒	๒๘.๐๒	๕,๔๙๒	๔๖.๘๙	๒,๖๒๘	๒๒.๔๔	๓๑๑	๒.๖๖
รวม	๙,๒๔๔	๓๐.๘๑	๑๒,๒๐๘	๔๐.๖๘	๕,๔๘๒	๑๘.๒๗	๓,๐๗๓	๑๐.๒๔

ที่มา : สำนักงานเขตพื้นที่การศึกษาประถมศึกษาานครสวรรค์ เขต ๑ ๒ ๓ ข้อมูล ณ ปีการศึกษา ๒๕๖๖

* ข้อมูล ณ ปีการศึกษา ๒๕๖๕

สพป.	การเขียนคำ							
	จำนวนนักเรียนและร้อยละ จำแนกตามระดับคุณภาพ							
	ดีมาก		ดี		พอใช้		ปรับปรุง	
	จำนวน	ร้อยละ	จำนวน	ร้อยละ	จำนวน	ร้อยละ	จำนวน	ร้อยละ
สพป. นครสวรรค์ เขต ๑*	๒,๒๕๐	๔๑.๑๙	๑,๖๔๒	๓๐.๐๖	๑,๐๕๒	๑๙.๒๖	๕๑๘	๙.๔๘
สพป. นครสวรรค์ เขต ๒	๒,๗๙๗	๔๘.๘๔	๒,๑๓๘	๓๗.๓๓	๖๔๑	๑๑.๑๙	๑๕๑	๒.๖๔
สพป. นครสวรรค์ เขต ๓	๒,๒๙๖	๔๒.๓๒	๑,๘๑๐	๓๓.๓๖	๑,๐๔๔	๑๙.๒๔	๒๗๕	๕.๐๗
รวม	๗,๓๔๓	๔๔.๒๐	๕,๕๙๐	๓๓.๖๕	๒,๗๓๗	๑๖.๔๗	๙๔๔	๕.๖๘

ที่มา : สำนักงานเขตพื้นที่การศึกษาประถมศึกษา นครสวรรค์ เขต ๑ ๒ ๓ ข้อมูล ณ ปีการศึกษา ๒๕๖๖

* ข้อมูล ณ ปีการศึกษา ๒๕๖๕

สพป.	การเขียนเรื่อง							
	จำนวนนักเรียนและร้อยละ จำแนกตามระดับคุณภาพ							
	ดีมาก		ดี		พอใช้		ปรับปรุง	
	จำนวน	ร้อยละ	จำนวน	ร้อยละ	จำนวน	ร้อยละ	จำนวน	ร้อยละ
สพป. นครสวรรค์ เขต ๑*	๕,๒๕๔	๕๕.๒๖	๓,๓๖๐	๓๕.๓๔	๑,๓๕๓	๑๔.๒๓	๒,๓๙๗	๒๕.๒๑
สพป. นครสวรรค์ เขต ๒	๑,๒๖๓	๓๗.๕๔	๑,๑๙๓	๓๕.๖๔	๖๓๗	๑๘.๙๔	๒๗๑	๘.๐๖
สพป. นครสวรรค์ เขต ๓	๕,๖๕๕	๔๘.๑๖	๔,๓๑๐	๓๖.๗๑	๑,๕๒๒	๑๒.๙๖	๒๕๕	๒.๑๗
รวม	๑๒,๑๗๒	๔๔.๓๑	๘,๘๖๓	๓๒.๒๖	๓,๕๑๒	๑๒.๗๘	๒,๙๒๓	๑๐.๖๔

ที่มา : สำนักงานเขตพื้นที่การศึกษาประถมศึกษา นครสวรรค์ เขต ๑ ๒ ๓ ข้อมูล ณ ปีการศึกษา ๒๕๖๖

* ข้อมูล ณ ปีการศึกษา ๒๕๖๕

๑๕) ด้านการสาธารณสุข

โรงพยาบาลภาครัฐ จำแนกระดับสถานบริการ สังกัดสำนักงานสาธารณสุขจังหวัดนครสวรรค์

จำนวนโรงพยาบาล					
รพศ.	รพช. (จำแนกตามขนาดเตียง)				
	๑๒๐ เตียง	๙๐ เตียง	๖๐ เตียง	๓๐ เตียง	๑๐ เตียง
๑/๗๔๙ เตียง	๑	๒	๔	๕	๑

ที่มา : กลุ่มงานพัฒนายุทธศาสตร์สาธารณสุข สำนักงานสาธารณสุขจังหวัดนครสวรรค์ ปี พ.ศ. ๒๕๖๕

โรงพยาบาลภาครัฐ	จำนวน รพ.สต. (แห่ง)	จำนวนบุคลากรของ รพ.สต. (ราย)
สังกัดสำนักงานสาธารณสุขจังหวัดนครสวรรค์	๗๙	๔๗๐
สังกัดองค์กรปกครองส่วนท้องถิ่นจังหวัด	๑๑๑	๔๓๒ ราย

ที่มา : กลุ่มงานพัฒนายุทธศาสตร์สาธารณสุข สำนักงานสาธารณสุขจังหวัดนครสวรรค์,
สำนักงานส่งเสริมการปกครองส่วนท้องถิ่นจังหวัดนครสวรรค์ ข้อมูล ณ มกราคม ๒๕๖๗

หน่วยงาน/สถานบริการสาธารณสุขภาครัฐ นอกสังกัดสำนักงานปลัดกระทรวงสาธารณสุข

จังหวัด	ชื่อหน่วยงาน/สถานบริการสาธารณสุขนอกสังกัด สป., นอกกระทรวง สธ.	
นครสวรรค์	ศูนย์วิชาการสังกัดกระทรวงสาธารณสุข ๑.สำนักงานป้องกันควบคุมโรคที่ ๓ ๒.ศูนย์อนามัยที่ ๓ ๓.ศูนย์สุขภาพจิตที่ ๓ ๔.สำนักงานสนับสนุนบริการสุขภาพที่ ๓ ๕.ศูนย์วิทยาศาสตร์การแพทย์ที่ ๓ ๖.วิทยาลัยพยาบาลบรมราชชนนี สปร.๓ ๗.ศูนย์พัฒนาการสาธารณสุขมูลฐาน ภาคเหนือ	<u>รพ.สังกัดกระทรวงสาธารณสุข</u> ๑.รพ.ส่งเสริมสุขภาพ (แม่และเด็ก) ๒.รพ.จิตเวชนครสวรรค์ราชนครินทร์ <u>รพ.สังกัดกระทรวงกลาโหม</u> ๑.รพ.ค่ายจิรประวัติ (กรมแพทย์และ ทหารบก) ๒.รพ.กองบิน ๔ (กองพลบินที่ ๓ กองบัญชาการยุทธทางอากาศ) ศูนย์บริการสาธารณสุขเทศบาล ๔ แห่ง <u>รพ.กระทรวงการอุดมศึกษา วิทยาศาสตร์ วิจัยและนวัตกรรม</u> ๑.ศูนย์การแพทย์มหิดลบำรุงรักษ์ จังหวัด นครสวรรค์

ที่มา : กลุ่มงานพัฒนายุทธศาสตร์สาธารณสุข สำนักงานสาธารณสุขจังหวัดนครสวรรค์ ปี พ.ศ. ๒๕๖๗

สถานบริการสาธารณสุขของเอกชน

ข้อมูลสถานบริการสาธารณสุขและร้านขายยาสังกัดภาคเอกชน จังหวัดนครสวรรค์

รพ.	คลินิก แพทย์	คลินิก ทันตกรรม	สถาน พยาบาล	ร้าน ขายยา ปัจจุบัน	ร้านขาย ยาบรรจุ เสร็จ	ร้านขาย ยาแผน โบราณ	สถานที่ ผลิตยา แผนโบราณ
๕	๑๕๖	๖๑	๑๐๓	๑๗๐	๗๐	๑๔	๕๗

ที่มา : กลุ่มงานคุ้มครองผู้บริโภค สำนักงานสาธารณสุขจังหวัดนครสวรรค์ ปี พ.ศ. ๒๕๖๕

อัตรากำลังบุคลากรทางการแพทย์และสาธารณสุข

อัตราส่วนแพทย์ต่อประชากรหมื่นคน ๔๙:๑,๐๐๐ คน อัตราส่วนพยาบาลวิชาชีพต่อประชากร
พันคน ๒๒ : ๑,๐๐๐ คน คลินิกแพทย์ จำนวน ๑๕๖ แห่ง คลินิกทันตกรรม ๖๑ แห่ง สถานพยาบาล ๑๐๓
แห่ง ร้านขายยาแผนปัจจุบัน ๑๗๐ แห่ง ร้านขายยาบรรจุเสร็จ ๗๐ แห่ง ร้านขายยาแผนโบราณ ๑๔ แห่ง

สถานที่ผลิตยาแผนโบราณ ๕๗ แห่ง บุคลากรด้านการพยาบาลไม่เพียงพอจะส่งผลกระทบต่อการทำงานด้านบริการรักษาพยาบาลต่างๆ ในอนาคต

จำนวนสถานบริการสาธารณสุขของรัฐและเอกชน ปี พ.ศ. ๒๕๖๓-๒๕๖๖

รายการ	๒๕๖๓	๒๕๖๔	๒๕๖๕	๒๕๖๖
โรงพยาบาล	๒๓	๒๖	๒๔	๒๔
โรงพยาบาล ภาครัฐ	๑๙	๑๙	๑๙	๑๙
โรงพยาบาล เอกชน	๕	๗	๕	๕
โรงพยาบาลส่งเสริมสุขภาพตำบล (รพ.สต.)	๑๘๙	๑๙๐	๑๙๐	๑๙๐
จำนวนเตียง	๑,๘๖๗	๒,๑๙๕	๒,๑๒๐	๒,๒๙๙
ศูนย์สุขภาพชุมชนเขตเมือง (ศสม)	๕	๕	๕	๕
คลินิกแพทย์และทันตแพทย์	๔๓๓	๒๐๖	๒๑๗	๒๑๗

จำนวนบุคลากรทางการแพทย์ต่อประชากร ปี พ.ศ. ๒๕๖๔-๒๕๖๖

บุคลากร	พ.ศ. ๒๕๖๔		พ.ศ. ๒๕๖๕		พ.ศ. ๒๕๖๖*	
	จำนวน	อัตราส่วน : ประชากร	จำนวน	อัตราส่วน : ประชากร	จำนวน	อัตราส่วน : ประชากร
แพทย์	๔๖๕	๔.๕ : ๑๐,๐๐๐	๕๐๓	๔.๙ : ๑๐,๐๐๐	N/A	N/A
ทันตแพทย์	๙๙	๐.๙ : ๑๐,๐๐๐	๑๑๒	๑.๑ : ๑๐,๐๐๐	N/A	N/A
เภสัชกร	๑๙๘	๑.๙ : ๑๐,๐๐๐	๒๐๐	๑.๙ : ๑๐,๐๐๐	N/A	N/A
พยาบาลวิชาชีพ	๒,๐๗๘	๒ : ๑,๐๐๐	๒,๒๘๖	๒.๒ : ๑,๐๐๐	N/A	N/A

ที่มา : กองยุทธศาสตร์และแผน สำนักงานปลัดกระทรวงสาธารณสุข, สำนักงานสาธารณสุขจังหวัดนครสวรรค์ ปี พ.ศ. ๒๕๖๖ *ปี ๒๕๖๖ รวบรวมข้อมูล ระบบ GIS health

อัตราการป่วยด้วยโรคไม่ติดต่อเรื้อรัง ๕ โรค NCDs เปรียบเทียบปี พ.ศ. ๒๕๖๒ – ๒๕๖๖

สถานการณ์(ต่อแสนประชากร)	๒๕๖๒	๒๕๖๓	๒๕๖๔	๒๕๖๕	๒๕๖๖
ประชากรกลางปี	๑,๐๖๒,๖๙๙	๑,๐๕๙,๙๒๗	๑,๐๔๘,๑๑๒	๑,๐๓๕,๗๐๐	๑,๐๒๔,๖๔๒
รวมอัตราตายด้วย ๕ โรค NCDs (ราย)	๑,๔๘๙	๑,๖๔๐	๑,๖๒๒	๑,๕๕๘	๑,๔๙๗
รวมอัตราตายด้วย ๕ โรค NCDs (ต่อประชากรแสนคน)	๑๔๐.๑	๑๕๔.๗	๑๕๔.๘	๑๕๐.๔	๑๔๖.๐๙
๑. อัตราป่วยโรคเบาหวาน	๔๑๐.๔๖	๔๓๒.๘๘	๔๕๖.๕๐	๕๐๖.๘๕	๕๒๓.๘๑
๒. อัตราป่วยโรคความดันโลหิตสูง	๑,๐๐๘.๒๒	๑,๐๒๙.๗๔	๑,๑๐๙.๔๘	๑,๐๕๕.๐๕	๑,๐๘๙.๓๑
๓. อัตราป่วยโรคหัวใจ	๓๔.๐	๓๔.๒	๓๗.๔	๓๓.๘	๔๖.๖๘
๔. อัตราป่วยโรคหลอดเลือดสมอง	๗๒.๙	๗๘.๕	๗๖.๓	๘๘.๘	๘๓.๑๑
๕. อัตราป่วยโรคปอดอุดกั้นเรื้อรัง	๑๓.๔๗	๓.๗๗	๖.๓๔	๒.๖๑	๒.๙๒

สถานการณ์การพัฒนาคุณภาพระบบบริการสุขภาพ จังหวัดนครสวรรค์ พ.ศ. ๒๕๖๑ – ๒๕๖๖

สถานบริการ (รพ.)	เตียงจริงทุก แผนกปี ๒๕๖๕	โรงพยาบาลที่มีการพัฒนาคุณภาพบริการตามมาตรฐานผ่านการรับรอง HA					
		๒๕๖๑	๒๕๖๒	๒๕๖๓	๒๕๖๔	๒๕๖๕	๒๕๖๖
รพ.สวรรคตประชารักษ์	๘๕๘	ชั้น ๓	ชั้น ๓	ชั้น ๓	ชั้น ๓	ชั้น ๓	ชั้น ๓
รพ.ตากคลี	๙๐	ชั้น ๓	ชั้น ๓	ชั้น ๓	ชั้น ๓	หมดอายุการ รับรอง	หมดอายุการ รับรอง
รพ.ลาดยาว	๙๐	ชั้น ๓	ชั้น ๓	หมดอายุการ รับรอง	หมดอายุการ รับรอง	หมดอายุการ รับรอง	หมดอายุการ รับรอง
รพ.ชุมแสง	๖๐	ชั้น ๓	ชั้น ๓	ชั้น ๓	ชั้น ๓	ชั้น ๓	ชั้น ๓
รพ.ท่าตะโก	๗๙	ชั้น ๓	ชั้น ๓	หมดอายุการ รับรอง	หมดอายุการ รับรอง	หมดอายุการ รับรอง	ชั้น ๓
รพ.บรรพตพิสัย	๙๐	ชั้น ๓	ชั้น ๓	ชั้น ๓	ชั้น ๓	ชั้น ๓	ชั้น ๓
รพ.เก้าเหลียว	๓๔	ชั้น ๓	ชั้น ๓	ชั้น ๓	ชั้น ๓	ชั้น ๓	ชั้น ๓
รพ.โกรกพระ	๓๐	หมดอายุการ รับรอง	หมดอายุการ รับรอง	หมดอายุการ รับรอง	หมดอายุการ รับรอง	หมดอายุการ รับรอง	หมดอายุการ รับรอง
รพ.ตากฟ้า	๓๙	ชั้น ๓	ชั้น ๓	ชั้น ๓	ชั้น ๓	ชั้น ๓	ชั้น ๓
รพ.พยุหะคีรี	๓๐	ชั้น ๓	ชั้น ๓	ชั้น ๓	ชั้น ๓	ชั้น ๓	ชั้น ๓
รพ.ไพศาลี	๖๐	ชั้น ๓	ชั้น ๓	ชั้น ๓	ชั้น ๓	ชั้น ๓	ชั้น ๓
รพ.แม่วงก์	๓๐	ชั้น ๓	ชั้น ๓	ชั้น ๓	ชั้น ๓	ชั้น ๓	ชั้น ๓
รพ.หนองบัว	๖๐	ชั้น ๓	ชั้น ๓	ชั้น ๓	ชั้น ๓	ชั้น ๓	ชั้น ๓
รพ.ชุมตาบง	๕	เป็นโรงพยาบาล ขนาด F ๓ ไม่มี เตียงสำหรับให้ ผู้ป่วยนอนรักษาใน โรงพยาบาล จึงไม่สามารถเข้า กระบวนการ รับรองจาก สรพ.ได้	เป็นโรงพยาบาล ขนาด F ๓ ไม่มี เตียงสำหรับให้ ผู้ป่วยนอนรักษาใน โรงพยาบาล จึงไม่สามารถเข้า กระบวนการ รับรองจาก สรพ.ได้	เป็นโรงพยาบาล ขนาด F ๓ ไม่มี เตียงสำหรับให้ ผู้ป่วยนอนรักษา ในโรงพยาบาล จึงไม่สามารถเข้า กระบวนการ รับรองจาก สรพ.ได้	เป็นโรงพยาบาล ขนาด F ๓ ไม่มี เตียงสำหรับให้ ผู้ป่วยนอนรักษา ในโรงพยาบาล จึงไม่สามารถเข้า กระบวนการ รับรองจาก สรพ.ได้	เป็นโรงพยาบาล ขนาด F ๓ ไม่มี เตียงสำหรับให้ ผู้ป่วยนอนรักษา ในโรงพยาบาล จึงไม่สามารถเข้า กระบวนการ รับรองจาก สรพ.ได้	มีจำนวนเตียง ๕ เตียง กำลัง ดำเนินการเพื่อขอ การรับรอง ชั้นที่ ๑ ในประเภท โรงพยาบาล ที่ไม่ มีจำนวนเตียง รับ นอนรักษาใน โรงพยาบาล

๑๖) ทรัพยากรธรรมชาติและสิ่งแวดล้อม

จังหวัดนครสวรรค์ มีพื้นที่ ๕,๙๕๓,๕๑๗.๗๓ ไร่ ในปี พ.ศ. ๒๕๖๕ จังหวัดนครสวรรค์มีพื้นที่ป่าไม้จากการแปลตีความโดยใช้ข้อมูลภาพจากดาวเทียม Sentinel-๒ และดาวเทียม Landsat ๘ เป็นเนื้อที่ ๕๘๒,๖๑๓.๑๙ ไร่ คิดเป็นร้อยละ ๙.๗๙ ของพื้นที่จังหวัดนครสวรรค์ (สำนักจัดการที่ดินป่าไม้, กรมป่าไม้) ซึ่งประกอบด้วยพื้นที่ป่าสงวนแห่งชาติ จำนวน ๗ พื้นที่ เนื้อที่รวมทั้งสิ้น ๓๖๔,๙๕๗.๘๗ ไร่ และพื้นที่ป่าอนุรักษ์ (อุทยานแห่งชาติ เขตห้ามล่าสัตว์ป่า ฯลฯ) จำนวน ๕ พื้นที่ เนื้อที่รวมทั้งสิ้น ๓๙๔,๒๘๔ ไร่



พื้นที่ป่าสงวนแห่งชาติจังหวัดนครสวรรค์

ลำดับ	ป่าสงวนแห่งชาติ	เนื้อที่ป่าตามกฎกระทรวง (ไร่)	เนื้อที่ป่าสงวนในปัจจุบัน (ไร่)	หมายเหตุ
๑	ป่าแม่วงก์ - แม่เปิน	๑,๐๘๐,๗๒๕.๐๐	๒๕๗,๕๔๐.๕๖	ตัดพื้นที่อนุรักษ์และพื้นที่ สปก. ออก
๒	ป่าเขาคอก ป่าเขาโลมนาง ป่าเขาสอยดาว	๑๐๕,๖๐๐.๐๐	๕๕,๕๗๐.๗๕	ตัดพื้นที่อนุรักษ์และพื้นที่ สปก. ออก
๓	ป่าเขาสูงและป่าเขาพระ	๖๕,๘๐๐.๐๐	๑๖,๘๗๘.๓๕	ตัดพื้นที่อนุรักษ์และพื้นที่ สปก. ออก
๔	ป่าเขาสนามชัย	๕๕,๓๑๒.๐๐	๑๘,๓๔๘.๐๓	ตัดพื้นที่อนุรักษ์และพื้นที่ สปก. ออก
๕	ป่าเขาลง	๑๐,๘๕๖.๒๕	๒,๙๓๔.๔๙	ตัดพื้นที่อนุรักษ์และพื้นที่ สปก. ออก
๖	ป่าดงยางห้วยพลับ	๑,๐๐๐.๐๐	๕๒.๖๒	ตัดพื้นที่อนุรักษ์และพื้นที่ สปก. ออก
๗	ป่าคุ้มครอง ป่าคลองบางประมุง	-	๑๓,๖๓๓.๐๗	ตัดพื้นที่อนุรักษ์และพื้นที่ สปก. ออก
รวม	๗ พื้นที่	๑,๓๑๙,๒๙๓.๒๕	๓๖๔,๙๕๗.๘๗	

พื้นที่ป่าสงวนแห่งชาติ จำนวน ๗ พื้นที่

- **ป่าแม่वंก - แม่เป็น** เป็นป่าสงวนตามประกาศกฎกระทรวง ฉบับที่ ๑๒ พ.ศ. ๒๕๐๑ ออกตามความในพระราชบัญญัติคุ้มครองและสงวนป่า พ.ศ. ๒๔๘๑ อยู่ในท้องที่ตำบลห้วยน้ำหอม อำเภอลาดยาว ตำบลแม่เป็น อำเภอแม่เป็น ตำบลปางสวรรค์ อำเภอชุมตาบง และตำบลแม่เลย์ อำเภอแม่वंก จังหวัดนครสวรรค์ เนื้อที่ ๑,๐๘๐,๗๒๕ ไร่ พันธุ์ไม้เด่น ได้แก่ ไม้สัก ยาง ตะเคียน มะค่า เป็นต้น
- **ป่าเขาคอก ป่าเขาโลมนาง และป่าเขาสอยดาว** เป็นป่าสงวนแห่งชาติตามประกาศกฎกระทรวง ฉบับที่ ๑,๐๑๓ เมื่อปี พ.ศ. ๒๕๒๖ อยู่ในท้องที่ตำบลวังน้ำลาด ตำบลโคกเตือ ตำบลวังข่อย และตำบลตะคร้อ อำเภอไพศาลี จังหวัดนครสวรรค์ ครอบคลุมพื้นที่ ๑๐๕,๖๐๐ ไร่ พันธุ์ไม้เด่น ได้แก่ เต็ง รัง ไม้ไผ่ เป็นต้น
- **ป่าเขาสูงและป่าเขาพระ** เป็นป่าสงวนแห่งชาติตามประกาศกฎกระทรวง ฉบับที่ ๑,๒๓๙ เมื่อปี พ.ศ. ๒๕๓๘ อยู่ในท้องที่ตำบลทุ่งทอง ตำบลหนองกลับ ตำบลหนองบัว ตำบลวังบ่อ ตำบลธารทหาร อำเภอหนองบัว ตำบลวังน้ำลาด อำเภอไพศาลี จังหวัดนครสวรรค์ เนื้อที่ ๖๕,๘๐๐ ไร่ พันธุ์ไม้เด่น ได้แก่ เต็ง รัง เหียง ลานป่า เป็นต้น
- **ป่าเขาหลวง** เป็นป่าสงวนแห่งชาติตามประกาศกฎกระทรวง ฉบับที่ ๗๐๓ เมื่อปี พ.ศ. ๒๕๑๗ อยู่ในท้องที่ตำบลวังม้า อำเภอลาดยาว ตำบลหนองกรด อำเภอเมืองนครสวรรค์ และตำบลบางประมุง ตำบลนากลาง ตำบลศาลาแดง ตำบลเนินศาลา อำเภอโกรกพระ จังหวัดนครสวรรค์ เนื้อที่ ๕๕,๓๑๒ ไร่ พันธุ์ไม้เด่น ได้แก่ เต็ง รัง ประดู่ แดง ชิงชัน เป็นต้น
- **ป่าเขาสนามชัย** เป็นป่าสงวนตามประกาศกฎกระทรวง ฉบับที่ ๑๕๙ พ.ศ. ๒๕๐๖ ออกตามความในพระราชบัญญัติคุ้มครองและสงวนป่า พ.ศ. ๒๔๘๑ อยู่ในท้องที่ตำบลเขากะลา และตำบลนิคมเขาบ่อแก้ว อำเภอพยุหะคีรี จังหวัดนครสวรรค์ เนื้อที่ ๑๐,๘๕๖.๒๕ ไร่ พันธุ์ไม้เด่น ได้แก่ เต็ง รัง แดง มะค่าโมง เป็นต้น
- **ป่าดงยางห้วยพลับ** เป็นป่าสงวนตามประกาศกฎกระทรวง ฉบับที่ ๑๙ พ.ศ. ๒๕๐๑ ออกตามความในพระราชบัญญัติคุ้มครองและสงวนป่า พ.ศ. ๒๔๘๑ อยู่ในท้องที่ตำบลบ้านแดน อำเภอบรรพตพิสัย จังหวัดนครสวรรค์ เนื้อที่ ๑,๐๐๐ ไร่ ปัจจุบันได้มอบพื้นที่ให้กับ สปก. ทั้งหมด
- **ป่าคุ้มครองบางประมุง** พ.ร.ฎ.กำหนดป่าคลองบางประมุง ในท้องที่ตำบลนครสวรรค์ตก ตำบลตะเคียนเลื่อน ตำบลบางประมุง และตำบลบางมะฝ่อ อำเภอเมืองนครสวรรค์ และอำเภอโกรกพระ จังหวัดนครสวรรค์ ให้เป็นป่าคุ้มครอง พุทธศักราช ๒๔๘๕ ราชกิจจานุเบกษา เล่มที่ ๕๙ ตอนที่ ๕๙ หน้า ๑๖๕๐ เนื้อที่ ๑๓,๖๓๓ ไร่

พื้นที่ป่าอนุรักษ์จังหวัดนครสวรรค์

ลำดับ	ป่าอนุรักษ์	เนื้อที่ (ไร่)	การกำหนดเป็นพื้นที่อนุรักษ์
๑	อุทยานแห่งชาติแม่วงก์	๒๗๙,๔๘๐	พระราชกฤษฎีกา วันที่ ๑๔ กันยายน ๒๕๓๐
๒	เขตห้ามล่าสัตว์ป่าบึงบอระเพ็ด	๖๖,๒๕๐	ประกาศกระทรวงเกษตรและสหกรณ์ วันที่ ๑๙ กุมภาพันธ์ ๒๕๑๘
๓	วนอุทยานเขาหลวง	๔๒,๔๓๐	ประกาศกระทรวงทรัพยากรธรรมชาติและสิ่งแวดล้อม วันที่ ๑๘ พฤศจิกายน ๒๕๖๓
๔	วนอุทยานถ้ำเพชร-ถ้ำทอง	๔,๖๕๙	ประกาศกระทรวงทรัพยากรธรรมชาติและสิ่งแวดล้อม วันที่ ๑๔ ตุลาคม ๒๕๖๓
๕	สวนรุกขชาติไพศาลี	๑,๔๖๕	ประกาศกรมป่าไม้ พ.ศ. ๒๕๕๐
รวม	๕ พื้นที่	๓๙๔,๒๘๔	

พื้นที่ป่าอนุรักษ์จังหวัดนครสวรรค์ แยกรายอำเภอ

ลำดับ	อำเภอ	ชื่อป่าอนุรักษ์	เนื้อที่ (ไร่)
๑	อ.โกรกพระ	วนอุทยานเขาหลวง	๑๕,๔๒๗.๙๒
๒	อ.ชุมแสง	เขตห้ามล่าสัตว์ป่าบึงบอระเพ็ด	๑๔,๒๒๒.๗๐
๓	อ.ตากฟ้า	วนอุทยานถ้ำเพชร-ถ้ำทอง	๑,๘๑๙.๐๕
๔	อ.ตากาลี	วนอุทยานถ้ำเพชร-ถ้ำทอง	๒,๘๘๔.๒๘
๕	อ.ท่าตะโก	เขตห้ามล่าสัตว์ป่าบึงบอระเพ็ด	๑๗,๐๕๓.๒๕
๖	อ.ไพศาลี	สวนรุกขชาติไพศาลี	๑,๔๕๓.๖๙
๗	อ.เมืองนครสวรรค์	เขตห้ามล่าสัตว์ป่าบึงบอระเพ็ด	๓๕,๔๗๗.๖๙
		วนอุทยานเขาหลวง	๖,๑๘๑.๔๓
๘	อ.แม่เปิน	อุทยานแห่งชาติแม่วงก์	๖๑,๘๒๑.๒๐
๙	อ.แม่วงก์	อุทยานแห่งชาติแม่วงก์	๒๒๘,๕๙๙.๙๗
๑๐	อ.ลาดยาว	วนอุทยานเขาหลวง	๘,๒๑๖.๘๓
ผลรวมทั้งหมด			๓๙๓,๑๕๘.๐๐

พื้นที่ป่าอนุรักษ์ จำนวน ๕ พื้นที่

● **อุทยานแห่งชาติแม่วงก์** มีพื้นที่ครอบคลุมท้องที่อำเภอปางศิลาทอง จังหวัดกำแพงเพชร และอำเภอแม่วงก์ และอำเภอแม่เปิน จังหวัดนครสวรรค์ พื้นที่ส่วนใหญ่เป็นแหล่งกำเนิดต้นน้ำลำธาร ตามเทือกเขาสูงชันก่อกำเนิดเป็นน้ำตกที่สวยงาม ๔-๕ แห่ง ทั้งเป็นต้นกำเนิดของลำน้ำแม่วงก์ที่สำคัญของจังหวัดนครสวรรค์ นอกจากนี้ยังมีแก่งหินทำให้เกิดน้ำตกเล็กๆ ตามแก่งหินนี้ ตลอดจนมีน้ำผาที่สวยงามตามธรรมชาติ มีเนื้อที่ ๕๕๘,๗๕๐ ไร่ (รวมพื้นที่จังหวัดกำแพงเพชร) ในช่วงฤดูหนาวเริ่มตั้งแต่เดือนพฤศจิกายน - เดือนกุมภาพันธ์ เป็นช่วงที่เหมาะสมแก่การไปท่องเที่ยวมากที่สุด เพราะอากาศค่อนข้างหนาวเย็น

● **เขตห้ามล่าสัตว์ป่าบึงบอระเพ็ด** มีพื้นที่ครอบคลุมตำบลพระนอน ตำบลแควใหญ่ ตำบลเกรียงไกร ตำบลหนองปลิง อำเภอเมือง ตำบลวังมหาราช ตำบลพนมเศษ อำเภอท่าตะโก และตำบลทับกฤช อำเภอชุมแสง จังหวัดนครสวรรค์ บึงบอระเพ็ดเคยอุดมสมบูรณ์ด้วยนกน้ำนานาชนิด แต่มีการมีล่าและดักนกขาย ทำให้จำนวนนกลดลงอย่างน่าวิตก งานจัดการสัตว์ป่า กองบำรุง จึงได้รวบรวมข้อมูลรายงานต่อกรมป่าไม้ (เดิม) เพื่อให้ดำเนินการเป็นเขตห้ามล่าสัตว์ กระทรวงเกษตรและสหกรณ์ได้กำหนดเป็นเขตห้ามล่าสัตว์ป่า เมื่อปี พ.ศ. ๒๕๑๘ เนื้อที่ ๖๖,๒๕๐ ไร่

● **วนอุทยานเขาหลวง** มีพื้นที่ครอบคลุม ตำบลหนองกรด อำเภอเมือง ตำบลวังม้า อำเภอลาดยาว และตำบลนากลาง ตำบลศาลาแดง ตำบลเนินศาลา อำเภอโกรกพระ จังหวัดนครสวรรค์ ก่อนการจัดตั้งวนอุทยานพบว่าทรัพยากรธรรมชาติในพื้นที่ได้ถูกใช้ประโยชน์โดยขาดการควบคุมตลอดจนปัญหาด้านไฟฟ้า ทำให้ทรัพยากรธรรมชาติเสื่อมโทรมลง มีผลกระทบต่อความเป็นอยู่ของชุมชนที่อาศัยโดยรอบและใกล้เคียง กรมป่าไม้ จึงได้จัดตั้ง วนอุทยานเขาหลวงขึ้นเพื่ออนุรักษ์และฟื้นฟูสภาพพื้นที่ ครอบคลุมพื้นที่ป่าสงวนแห่งชาติป่าเขาหลวง ท้องที่จังหวัดนครสวรรค์และจังหวัดอุทัยธานีเนื้อที่ ๕๙,๓๗๕ ไร่

● **วนอุทยานถ้ำเพชร-ถ้ำทอง** ตั้งอยู่ที่ตำบลตาคี อำเภอตาคี จังหวัดนครสวรรค์ มีเนื้อที่ ๔,๖๕๙ ไร่ ส่วนใหญ่เป็นแหล่งท่องเที่ยวถ้ำหินปูน ปัจจุบันได้พัฒนาเส้นทางเดินให้สามารถเข้าเที่ยวชมความงามของหินงอกหินย้อย จำนวน ๙ ถ้ำ นอกจากนี้ยังมีเส้นทางศึกษาธรรมชาติเขาหินปูน ระยะทาง ๑,๒๐๐ เมตร ในเส้นทางศึกษาธรรมชาติมีทรัพยากรธรรมชาติที่น่าสนใจ เช่น ธรณีวิทยาของเขาคีเขินปูน ชาคติคำบรรพสัตว์ไม่มีกระดูกสันหลังอายุเพอร์เมียน ป่าละเมาะเขาหินปูน พืชเฉพาะถิ่น และพืชสมุนไพรหลากหลายชนิด

● **สวนรุกขชาติไพศาลี** หรือสวนรุกขชาติ ๑๐๐ ปี กรมป่าไม้ (ชัชสมบูรณ์) ตั้งอยู่ที่ ตำบลวังข่อย อำเภอไพศาลี จังหวัดนครสวรรค์ จัดตั้งขึ้นเพื่อการอนุรักษ์พันธุ์ไม้ป่า ในท้องถิ่นและในพื้นที่ใกล้เคียงนำมาปลูกรวบรวมไว้ เพื่อการศึกษาวิจัยและเป็นแหล่งเก็บเมล็ดไม้ ใช้ประโยชน์เนื้อไม้ พืชกินได้ พืชสมุนไพร พืชมีพิษ รวมทั้งพืชให้ดอกสวยงามต่างๆ เพื่อให้ผู้ที่สนใจได้ศึกษาหาความรู้และใช้เป็นสถานที่พักผ่อนหย่อนใจ

พื้นที่ป่าไม้จากข้อมูลภาพถ่ายดาวเทียม

จากการจัดทำข้อมูลสภาพทรัพยากรป่าไม้ของประเทศ เพื่อใช้เป็นข้อมูลสนับสนุนการปฏิบัติงานด้านการจัดการทรัพยากรป่าไม้ของกรมป่าไม้และหน่วยงานอื่นๆ ที่เกี่ยวข้อง โดยนำข้อมูลภาพถ่ายดาวเทียมไทยโชต และ Landsat-๘ ตั้งแต่ ปี พ.ศ. ๒๕๖๑ - ๒๕๖๕ จังหวัดนครสวรรค์เหลือพื้นที่ป่าไม้ทั้งหมด ๕๘๒,๖๓๓.๑๙ ไร่ คิดเป็นร้อยละ ๙.๗๙ ของพื้นที่จังหวัดนครสวรรค์

นิยามพื้นที่ป่าไม้ : พื้นที่ปกคลุมของพืชพรรณที่สามารถจำแนกได้ว่าเป็นไม้ยืนต้นปกคลุมเป็นผืนต่อเนื่องขนาดไม่น้อยกว่า ๓.๑๒๕ ไร่ และหมายรวมถึงทุ่งหญ้าและลานหินที่มีอยู่ ตามธรรมชาติที่ปรากฏล้อมรอบด้วยพื้นที่ที่

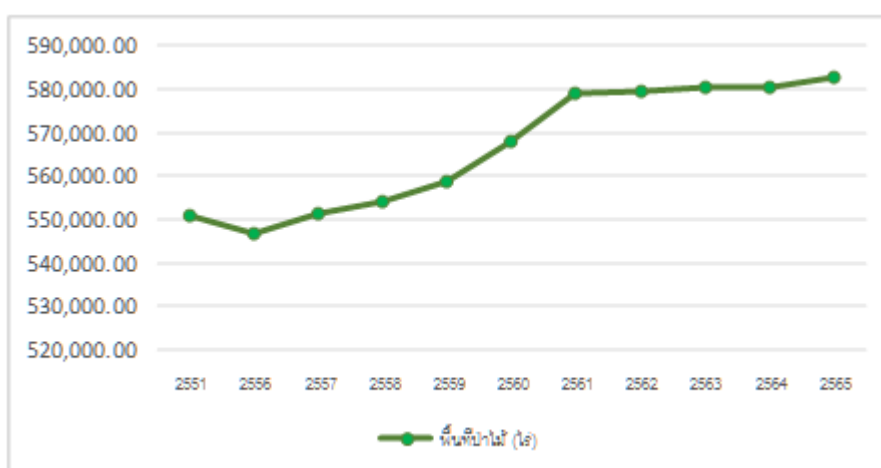
จำแนกได้ว่าเป็นพื้นที่ป่าไม้ โดยไม่รวมถึงสวนยูคาลิปตัสหรือพื้นที่ที่มีต้นไม้แต่ประเมินได้ว่าผลผลิตหลักของการดำเนินการไม่ใช่เนื้อไม้ ได้แก่ พื้นที่วนเกษตร สวนผลไม้ สวนยางพารา และสวนปาล์ม

**พื้นที่ป่าคงสภาพจังหวัดนครสวรรค์จากข้อมูลภาพถ่ายดาวเทียม Sentinel-๒
และดาวเทียม Landsat ๘ ปี พ.ศ. ๒๕๕๑ - ๒๕๖๔**

ปี พ.ศ.	พื้นที่ (ตร.กม.)	พื้นที่ (ไร่)	% ของพื้นที่จังหวัด
๒๕๕๑	๘๘๑.๑๐	๕๕๐,๖๘๕.๗๖	๙.๑๘
๒๕๕๖	๘๗๔.๙๐	๕๔๖,๘๘๕.๕๗	๙.๑๘
๒๕๕๗	๘๘๑.๘๔	๕๕๑,๑๕๐.๙๕	๙.๒๖
๒๕๕๘	๘๘๖.๕๔	๕๕๔,๐๘๘.๔๙	๙.๓๑
๒๕๕๙	๘๙๓.๙๖	๕๕๘,๗๒๓.๘๗	๙.๓๘
๒๕๖๐	๙๐๘.๙๗	๕๖๘,๑๐๗.๓๒	๙.๕๔
๒๕๖๑	๙๒๖.๔๒	๕๗๙,๐๑๑.๓๗	๙.๗๓
๒๕๖๒	๙๒๗.๔๘	๕๗๙,๖๗๖.๑๒	๙.๗๔
๒๕๖๓	๙๒๘.๒๘	๕๘๐,๑๗๔.๕๓	๙.๗๕
๒๕๖๔	๙๒๘.๙๒	๕๘๐,๕๗๕.๕๑	๙.๗๕
๒๕๖๕	๙๓๒.๑๘	๕๘๒,๖๑๓.๑๙	๙.๗๙

ที่มา : <http://forestinfo.forest.go.th/>, สำนักจัดการที่ดินป่าไม้ กรมป่าไม้

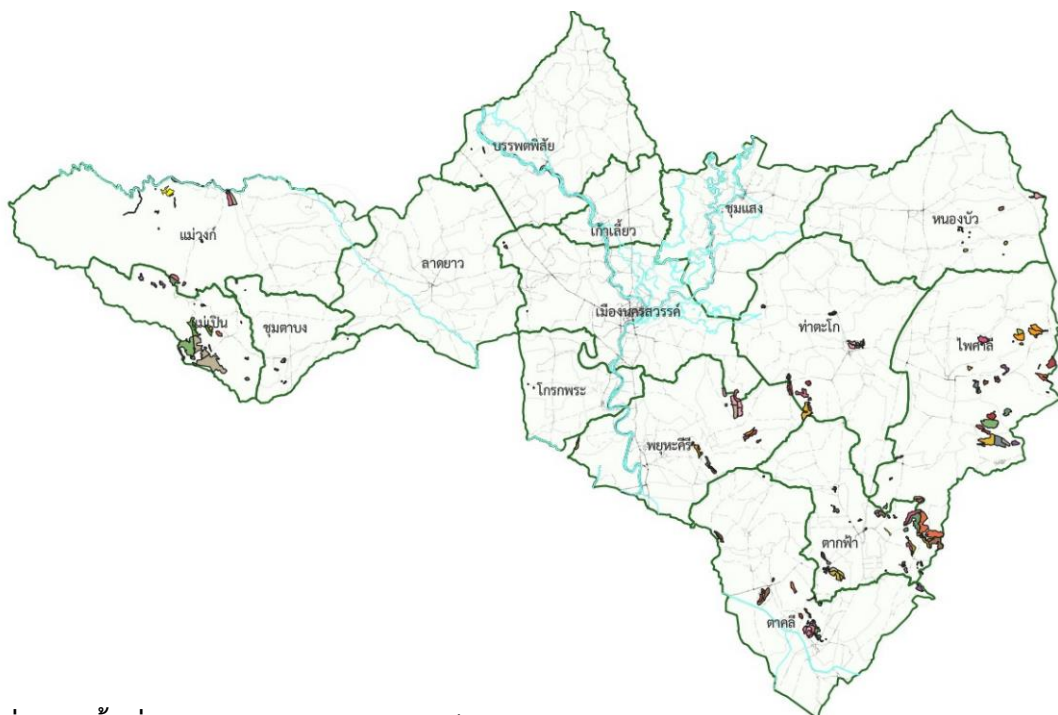
สถิติพื้นที่ป่าไม้ของจังหวัดนครสวรรค์ ย้อนหลัง ๒๕๕๑-๒๕๖๕



พื้นที่ป่าชุมชนจังหวัดนครสวรรค์ ตามพระราชบัญญัติป่าชุมชน พ.ศ. ๒๕๖๒

No.	อำเภอ	จำนวน (ป่าชุมชน)	เนื้อที่ป่าชุมชนแยกตามประเภทป่า (ไร่)		รวมพื้นที่ป่าชุมชน (ไร่-งาน-ตารางวา)
			ป่าสงวนแห่งชาติ	ป่า พ.ร.บ. ป่าไม้ฯ	
๑	เมืองนครสวรรค์	๔	-	๘๗๗-๐-๐๐	๘๗๗-๐-๐๐
๒	โกรกพระ	๑	๖๖-๐-๐๐	-	๖๖-๐-๐๐
๓	ชุมแสง	-	-	-	-
๔	หนองบัว	๗	๒๔-๐-๐๐	๑,๗๘๗-๐-๐๐	๑,๘๑๑-๐-๐๐
๕	บรรพตพิสัย	๓	-	๑๔๔-๐-๐๐	๑๔๔-๐-๐๐
๖	เก้าเลี้ยว	-	-	-	-
๗	ตากถ้ำ	๑๘	-	๗,๔๙๘-๐-๐๐	๗,๔๙๘-๐-๐๐
๘	ท่าตะโก	๒๒	-	๔,๘๔๕-๐-๐๐	๔,๘๔๕-๐-๐๐
๙	ไพศาลี	๒๖	๑๔,๓๑๖-๐-๐๐	๑๐,๕๑๔-๐-๐๐	๒๔,๘๓๐-๐-๐๐
๑๐	พยุหะคีรี	๑๖	๑,๓๓๙-๐-๐๐	๘,๐๕๔-๐-๐๐	๙,๓๙๓-๐-๐๐
๑๑	ลาดยาว	-	-	-	-
๑๒	ตากฟ้า	๒๙	-	๑๔,๙๙๓-๐-๐๐	๑๔,๙๙๓-๐-๐๐
๑๓	แม่วงก์	๑๐	๔,๑๐๓-๐-๐๐	-	๔,๑๐๓-๐-๐๐
๑๔	แม่เปิน	๑๒	๑๗,๒๗๘-๐-๐๐	-	๑๗,๒๗๘-๐-๐๐
๑๕	ชุมตาบง	๖	๖๕๑-๒-๖๔	-	๖๕๑-๒-๖๔
		๑๕๔	๓๗,๗๗๗-๒-๖๔	๔๘,๗๑๒-๐-๐๐	๘๖,๔๘๙-๒-๖๔

ที่มา : สำนักจัดการทรัพยากรป่าไม้ที่ ๔ สาขานครสวรรค์



แผนที่แสดงพื้นที่ป่าชุมชนจังหวัดนครสวรรค์

ความหลากหลายทางชีวภาพของพรรณไม้

จังหวัดนครสวรรค์มีประเภทของป่าซึ่งประกอบด้วยสังคมพืชชนิดต่างๆ ดังนี้

▪ **ป่าเบญจพรรณหรือป่าผลัดใบผสม (Mixed Deciduous Forest)** ต้นไม้ส่วนใหญ่จะผลัดใบทำให้เรือนยอดของป่าดูโปร่งมาก มีพรรณไม้เด่น ๕ ชนิด ได้แก่ ไม้สัก มะค่า แดง ประดู่ และชิงชัน พบที่ระดับความสูงตั้งแต่ ๕๐-๘๐๐ เมตรเหนือระดับน้ำทะเล มีปริมาณน้ำฝนเฉลี่ยอยู่ในช่วง ๑,๒๐๐-๑,๔๐๐ มิลลิเมตรต่อปี บางแห่งมีไม้ไผ่ชนิดต่างๆ ขึ้นเป็นกอสูงๆ แน่นหรือกระจัดกระจาย พื้นดินต้นมักเป็นดินร่วนปนทราย มีความชุ่มชื้นในดินปานกลาง ค่อนข้างแห้งแล้งและมีไฟป่าในฤดูแล้งเป็นประจำ ต้นไม้จะมีลักษณะแคระแกร็น เรือนยอดเป็นพุ่มเตี้ยๆ ตามลำต้นและกิ่งมักจะมีหนามแหลม สามารถพบป่าเบญจพรรณในพื้นที่ป่าไม้จังหวัดนครสวรรค์ได้ดังนี้

- ป่าสงวนแห่งชาติป่าแม่वंก - แม่เป็น

๑) อุทยานแห่งชาติแม่वंก ป่าเบญจพรรณพบบริเวณที่ราบริมฝั่งห้วยและภูเขาที่ไม่สูงนัก พรรณไม้ที่พบได้แก่ สัก เสลา ชิงชัน กระบก กระพี้เขาควาย มะค่าโมง จั้วป่า ประดู่ป่า กาสามปึก ตั้ว ฯลฯ มีไม้ชนิดต่างๆ ขึ้นอยู่หลายชนิด เช่น ไม้ป่า ไม้ไร่ ไม้ชางนวล ไม้รวก พืชพื้นล่าง เช่น หนามเค็ด ส้มเสี้ยว หนามคนชา เป็นต้น

๒) ป่าเขาอินวย - ป่าเขาแหลม พบที่ระดับความสูงประมาณ ๑๔๐-๓๕๓ เมตรจากระดับน้ำทะเล ลักษณะป่าเป็นที่ราบ มีไม้ไผ่ขึ้นปะปน ได้แก่ ไม้ไร่และไม้ชางนวล พบพรรณไม้ เช่น สวอง แดง ตะแบกแดง ตะคร้อ ประดู่ มะกอกเกลื้อน ยมหิน กระโดน เป็นต้น กล้วยไม้ เช่น แข็งกว่าง เขาแพะ เอื้องส้มแปะ เอื้องดอกมะขาม แผ่นดินเย็น เข็มขาว เป็นต้น

๓) ป่าเขาแม่กระทู้ พบที่ระดับความสูงประมาณ ๑๔๐-๔๘๐ เมตร จากระดับน้ำทะเล ลักษณะป่ามีความลาดชันมากจะพบไม้ต้นขนาดเล็กขึ้นหนาแน่น แต่ในช่วงที่มีความลาดชันน้อยจะพบว่ามีไม้ต้นที่มีขนาดใหญ่มากขึ้น พบพรรณไม้ เช่น ประดู่ เขลง พลับพลา เปล้าใหญ่ โมกมัน ตีนนก เขลง กระบกกรัง ตั้วขาว เป็นต้น กล้วยไม้เช่น เอื้องงวงช้าง ว่านอิง อึ่งเปาะ เป็นต้น

- ป่าเขาคอก ป่าเขาโลมนาง และป่าเขาสอยดาว บริเวณสวนรุกขชาติไพศาลี มีพรรณไม้ที่พบในป่าเบญจพรรณได้แก่ ประดู่ป่า มะค่าโมง เกิดแดง ชิงชัน แสมสาร กระพี้เขาควาย จั้วป่า มะกอก มะกัก พฤษภี แดง อระวาง โมกมัน ตะแบก เสลา ยมหิน สวอง ตีนเป็ด ตะคร้อ คุณ มะเกลือ มะเดื่อ สะแกแสง ขะเจี๊ยะ กระพี้จั่น สำโรง อุโลก มะกล่ำ ต้น มะหวด แคป่า แคทราย แคหางค่าง แจง ตะขบป่า และไม้ป่า

▪ **ป่าเต็งรัง ป่าแพะ ป่าแดงหรือป่าโคก (Deciduous Dipterocarp Forest)** เป็นป่าผลัดใบ ลักษณะเป็นป่าโปร่ง ต้นไม้ขนาดเล็ก และขนาดกลาง ประกอบด้วยพรรณไม้ ๕ ชนิดเป็นกลุ่มไม้เรือนยอดหลัก ได้แก่ เต็ง รัง กราด เหียง และพลวง จึงเรียกชื่อว่า “ป่าเต็งรัง” พบที่ระดับความสูงประมาณ ๕๐-๑,๐๐๐ เมตรจากระดับน้ำทะเล ปริมาณน้ำฝนตกน้อยคือ ๙๐๐-๑,๒๐๐ มิลลิเมตรต่อปีเท่านั้น ทุกปีจะมีไฟป่าเกิดขึ้นเป็นประจำ ดินต้นค่อนข้างแห้งแล้งเป็นดินทรายหรือดินลูกรัง ไม่สามารถจะเก็บรักษาความชุ่มชื้นไว้ได้เพียงพอในฤดูแล้ง ดินลูกรังจะมีสีค่อนข้างแดงคล้ำบางแห่ง จึงเรียกป่าชนิดนี้ว่า “ป่าแดง” สามารถพบป่าเต็งรังในพื้นที่ป่าไม้จังหวัดนครสวรรค์ ได้ดังนี้

- ป่าสงวนแห่งชาติป่าแม่वंก - แม่เป็น

๑) อุทยานแห่งชาติแม่वंก ป่าเต็งรังพบในช่วงระดับความสูงตั้งแต่ ๑๐๐-๑,๐๐๐ เมตรจากระดับน้ำทะเล พรรณไม้ที่พบได้แก่ เต็ง รัง เหียง พลวง กราด มะเก็กม ประดู่ มะม่วงป่า มะค่าแต้ พะยอม มะขามป้อม สมอไทย ฯลฯ พืชพื้นล่างที่พบ เช่น ไม้แพ็ก และปรง เป็นต้น

๒) ป่าเขาอินทนิล - ป่าเขาแหลม ที่ระดับความสูงประมาณ ๑๒๐ - ๓๘๕ เมตรจากระดับน้ำทะเล พรรณไม้ที่พบได้แก่ เต็ง รัง ขว้าว กระพี้จั่น มะเกลือเลือด ช้างน้ำว เป็นต้น กล้วยไม้เช่น เอื้องพวงมาลัย เอื้องส้มแปะ เอื้องผึ้ง เอื้องขี้หมา ว่านจูงนาง เอื้องเขาแกะ ช้างกระ เป็นต้น

- ป่าเขาคอก ป่าเขาโลมนาง และป่าเขาสอยดาว บริเวณสวนรุกขชาติไพศาลี มีพรรณไม้ที่พบในป่าเต็งรังได้แก่ ได้แก่ เต็ง รัง ประดู่ เหียง พะยอม มะม่วงหาวแมงวัน กระบก ตั้ว แต้ว ผักหวาน ประงป่า หล้าเพ็ก เป็นต้น

▪ **ป่าดิบเขา (Hill Evergreen Forest)** เป็นป่าไม่ผลัดใบที่พบอยู่ตามเทือกเขาที่สูงกว่าระดับน้ำทะเลตั้งแต่ประมาณ ๑,๐๐๐ เมตรขึ้นไปซึ่งเป็นบริเวณต้นน้ำลำธาร ดินค่อนข้างลึกเก็บกักน้ำได้ดี มีปริมาณน้ำฝนเฉลี่ยประมาณ ๑,๐๐๐ ถึง ๒,๐๐๐ มิลลิเมตรต่อปี อากาศค่อนข้างหนาวเย็นตลอดปี สภาพป่ามีเรือนยอดแน่นทึบมี พื้นล่างจึงร่มครึ้มตลอดวัน ไม้ชั้นรองลงมามีขนาดเล็กมากและขึ้นกันอยู่ห่างๆ เนื่องจากอากาศอันหนาวเย็นและความชุ่มชื้นสูงมากตามลำต้นและกิ่งของต้นไม้จึงปกคลุมด้วยพืชอิงอาศัยจำพวกมอสและไลเคนหนาแน่น ในจังหวัดนครสวรรค์พบได้ที่อุทยานแห่งชาติแม่วงก์ ขึ้นอยู่ในบริเวณที่มีความสูงจากระดับน้ำทะเลประมาณ ๑,๓๐๐-๑,๕๐๐ เมตร พรรณไม้ที่พบได้แก่ ก่อใบเลื่อม ก่อเดือย ก่อลิ้น ก่อแอบ ทะโล้ จำปาป่า กะเพราต้น หนอนขี้ควาย กำลั้งเสื่อโคร่ง ตำดง กล้วยฤาษี และมะนาวควาย เป็นต้น

▪ **ป่าดิบแล้ง (Dry Evergreen Forest)** พบในช่วงระดับความสูงตั้งแต่ ๓๐๐ - ๙๐๐ เมตรจากระดับน้ำทะเล เป็นป่าไม่ผลัดใบที่มีไม้ผลัดใบขึ้นแทรก มีปริมาณน้ำฝนเฉลี่ยประมาณ ๑,๐๐๐ ถึง ๒,๐๐๐ มิลลิเมตรต่อปี โดยจะมีช่วงแล้งนาน ๓-๔ เดือน ดินค่อนข้างลึกเก็บกักน้ำได้ดี พืชที่จะทำให้พรรณไม้บางชนิดสามารถคงใบอยู่ได้ตลอดช่วงที่แห้งแล้ง สามารถพบป่าดิบแล้งในพื้นที่ป่าไม้จังหวัดนครสวรรค์ ได้ดังนี้

- ป่าสงวนแห่งชาติป่าแม่วงก์ - แม่เป็น

๑) อุทยานแห่งชาติแม่วงก์ พรรณไม้ที่พบได้แก่ ยางแดง ยางนา กระบาก ตะเคียนหิน ปออีเก้ง สมพง กัดลิ้น มะหาด พลอง ฯลฯ นอกจากนี้ยังมีไม้พุ่มและพืชพื้นล่างต่างๆ ที่ทนร่มอีกมากมายหลายชนิด เช่น เข็มขาว หนามคนตา ว่าน พืชหัวต่างๆ อีกทั้งกล้วยไม้ต่างๆ อีกมากมาย

๒) ป่าเขาแม่กระหู่ พบที่ระดับความสูงประมาณ ๑๖๐-๖๐๖ เมตรจากระดับน้ำทะเล บริเวณลำห้วยมีตาน้ำซับ ไม้ต้นมีขนาดใหญ่ ความหนาแน่นของไม้ต้นและไม้พื้นล่างมีมาก พบพรรณไม้ เช่น ชมพูนก โมกมัน สวอง พลับพลา ยางโอบ ยมหิน หาด ตะคร้อ มะเดื่อปล้อง และเต่าร้าง กล้วยไม้ เช่น เอื้องกุหลาบพวง เอื้องเข็มแดง ช้างดำ กะระกะร่อน เอื้องหวดพราหมณ์ เอื้องสายสุคนธ์ และเอื้องดินดอกหม่น

- ป่าเขาคอก ป่าเขาโลมนาง และป่าเขาสอยดาว บริเวณสวนรุกขชาติไพศาลี พันธุ์ไม้เด่นในพื้นที่ได้แก่ ยางนา และตะเคียนหิน

▪ **พืชหายาก พืชถิ่นเดียว และพืชใกล้สูญพันธุ์** ที่สำรวจพบในจังหวัดนครสวรรค์ คือ

- พืชหายาก ได้แก่ เขือง มะเดาะ ปอเกี๋ยน และ *Trigonostemon flavidus*
- พืชหายากและพืชถิ่นเดียว ได้แก่ ลำตาควาย มะลิวัลย์เถา และพุดหอมไทย
- พืชหายากและพืชใกล้สูญพันธุ์อย่างยิ่ง ได้แก่ กระบกกรัง
- พืชที่มีแนวโน้มใกล้สูญพันธุ์ ได้แก่ ประงเหลี่ยม ประงตากฟ้า และลานป่า

ความหลากหลายทางชีวภาพของสัตว์ป่า

สัตว์ป่าที่สำรวจพบในจังหวัดนครสวรรค์ ได้แก่

▪ กลุ่มสัตว์เลี้ยงลูกด้วยนม

- ป่าแม่वंก-แม่เป็น พบสัตว์เลี้ยงลูกด้วยนม ๑๘ ชนิด เช่น หมาใน อีเห็นข้างลาย เก้ง หมูป่า ค้างคาวหน้ายักษ์สามหลืบ แมวดาว พังพอนธรรมดา หมูหริ่ง กระจอกปลายหางดำ และกระแตเหนือ เป็นต้น

- อุทยานแห่งชาติแม่वंก พบสัตว์หลากหลายชนิด เพราะมีอาณาเขตติดต่อกับป่าของเขตรักษาพันธุ์สัตว์ป่าห้วยขาแข้งและเขตรักษาพันธุ์สัตว์ป่าทุ่งใหญ่นเรศวร ซึ่งสัตว์สามารถใช้เส้นทางเดินติดต่อกันได้ เช่น สมเสร็จ เลียงผา กระตัง ช้างป่า เสือโคร่ง เสือดาว หมีควาย หมีหมา ชะนีธรรมดา ค่างหงอก ลิงกัง อ้นเล็ก กระจอกบินเล็กแกมขาว และค้างคาวปากย่น เป็นต้น

- สวนรุกขชาติไพศาลี พบสัตว์เลี้ยงลูกด้วยนม ๒๓ ชนิด เช่น หมาจิ้งจอก แมวดาว นางอาย ชะมดเขีต อีเห็นธรรมดา เม่นใหญ่แผงคอยาว นมิง ลิงแสม กระจอกหลากสี กระเล็น และกระจ๊อน เป็นต้น

▪ กลุ่มนก

- ป่าแม่वंก-แม่เป็น พบนก ๑๒๘ ชนิด เช่น เหยี่ยวปีกแดง นกยางเปีย นกแก๊ก นกขุนทอง นกพญาไฟเล็ก นกเขาไฟ นกเปล้าขาเหลือง เป็ดแดง ไก่ฟ้าหลังเทา และนกหัวขวานใหญ่สีดำ เป็นต้น

- อุทยานแห่งชาติแม่वंก พบนกหลากหลายชนิด เช่น ไก่ป่า เหยี่ยวรุ้ง นกแว่นสีเทา นกกก นกเงือกกรมช้าง นกปรอดเหลืองหัวจุก นกเขาใหญ่ นกจาบคาเคราน้ำเงิน และนกแซงแซวสีเทา เป็นต้น

▪ สัตว์เลื้อยคลาน

- ป่าแม่वंก-แม่เป็น พบ ๓๔ ชนิด เช่น กิ้งก่าบินปีกส้ม แอ้เหนือ งูปล้องทอง งูสามเหลี่ยม งูสายม่านพระอินทร์ งูเห่าฟันพิษสยาม งูเห่าหม้อ งูจงอาง งูสายรุ้ง งูหลาม งูลายสาบคอแดง งูหัวกะโหลก งูปลิง งูสายม่านพระอินทร์ จิ้งจกบ้านหางหนาม จิ้งเหลนภูเขาเกล็ดเรียบ ตะกวด และเต่าเหลือง เป็นต้น

- อุทยานแห่งชาติแม่वंก พบสัตว์เลื้อยคลานหลากหลายชนิด เช่น เต่าหก เต่าเหลือง ตะกวด งูเห่า และงูแมวเซา เป็นต้น

▪ กลุ่มสัตว์สะเทินน้ำสะเทินบก

- ป่าแม่वंก-แม่เป็น พบ ๑๒ ชนิด เช่น อึ่งเพ้า อึ่งอ่างก้นขีด อึ่งข้างดำ อึ่งน้ำเต้า อึ่งขาคำ กบหนอง เขียดน่านอง เขียดบัว กบหลังไหล และปาดบ้าน เป็นต้น

- สวนรุกขชาติไพศาลี พบ ๑๕ ชนิด เช่น ปูน้ำตก และเขียดเหลือง เป็นต้น

ความหลากหลายทางชีวภาพของแมลง

ป่าแม่वंก-แม่เป็น จังหวัดนครสวรรค์ ถูกสำรวจพบแมลง จำนวน ๒๐๒ ชนิด ดังนี้

▪ กลุ่มแมลงช่วยผสมเกสร พบจำนวน ๑๓๔ ชนิด เป็นแมลงที่อาศัยกินน้ำหวานจากดอกไม้เป็นอาหารจะพาเกสรที่ติดตามขาไปผสมกับเกสรของดอกไม้ดอกอื่น เช่น ผึ้งหลวง ผึ้งมีม ชันโรง แมลงภู่ มอธลายเสือ ท้องแดง ตัวงดอกไม้ ผีเสื้อหนอนใบรักลายเสือ ผีเสื้อจรกาเมียลาย ผีเสื้อฟ้าพุ่มธรรมดา ผีเสื้อหลังรูปาว ผีเสื้อกลางคืน ผีเสื้อแพนชิมูรา ผีเสื้ออำซตุคธรรมดา ผีเสื้อกะลาสีแดงธรรมดา และผีเสื้อม้าเขียวธรรมดา เป็นต้น

▪ กลุ่มแมลงตัวห้ำ - ตัวเบียน พบจำนวน ๒๗ ชนิด เป็นแมลงที่กินหรืออาศัยอยู่ภายในหรือภายนอกของแมลงชนิดอื่น เช่น ตัวงเสือ ตัวงเต่าตัวห้ำ มดน้ำผึ้ง มดหนามกระตังดำ มดตะนอยยอกส้ม เหลือบ หิ่งห้อยยักษ์ แมลงปอเสื้อ แมลงปอยักษ์ ตั๊กแตนตำข้าว แตนกระดาศ ต่อรู และต่อหัวเสือบ้าน เป็นต้น

▪ กลุ่มแมลงศัตรูพืชป่าไม้ พบจำนวน ๒๑ ชนิด เป็นแมลงที่ทำลายต้นไม้ที่ยังมีชีวิตอยู่โดยการเข้าทำลายส่วนต่างๆ ของต้นไม้ เช่น ตั๊กแตนบอลแถบตาล ตัวงหวดยาวเงาหลังย่น ตัวงหวดบมสีตาลไหม้ ตัวงหนอนยาวอ้อย ตัวงหวดยาวพะยุง จักจั่นงวง ตัวงน้ำมัน มวนเขียวข้าว และตั๊กแตนพุงพลู้ย เป็นต้น

▪ **กลุ่มแมลงเพิ่มความอุดมสมบูรณ์ของดิน** พบจำนวน ๑๓ ชนิด เป็นแมลงที่ช่วยย่อยสลายอินทรีย์วัตถุต่างๆ เศษไม้ ท่อนไม้ กิ่งไม้ ใบไม้ ช่วยปรับปรุงดินให้มีความอุดมสมบูรณ์ เช่น ปลวก ตัวงกว้างชน ตัวงคีมสองแถบ ตัวงคางคกชายาว เป็นต้น

▪ **กลุ่มแมลงที่เป็นอาหาร** พบจำนวน ๗ ชนิด เป็นแมลงที่สามารถนำมาบริโภคเป็นอาหารทั้งในระยะตัวอ่อน และตัวเต็มวัย หรือได้จากผลผลิตของแมลงพวกน้ำผึ้ง เช่น ผึ้งหลวง แมลงทับขาแดง จิ้งหรีดทองแดงลาย จิ้งหรีดทองคำ แมลงกระซอน แมลงเหนียง และแมลงนูน เป็นต้น

ความหลากหลายทางชีวภาพของปลา

แหล่งน้ำในจังหวัดนครสวรรค์ส่วนใหญ่เป็นแหล่งน้ำที่มาจากสาขาของแม่น้ำเจ้าพระยา ลักษณะทางกายภาพของแหล่งน้ำจึงมีความแตกต่างกัน โดยพบว่าแหล่งน้ำส่วนใหญ่เป็นดินปนทรายหรือทรายปนเลน มีพืชชายน้ำอยู่ริมฝั่ง และปลาส่วนใหญ่จะนำไปบริโภคภายในครัวเรือน ทั้งนี้ไปปรุงอาหาร และแปรรูป เช่น ปลาแห้ง ปลาร้า เป็นต้น

การสำรวจปลาในพื้นที่จังหวัดนครสวรรค์พบปลาทั้งสิ้น ๑๕ วงศ์ ๓๙ สกุล ๕๔ ชนิด ได้แก่ ปลาชีวเจ้าฟ้า ปลาตะเพียน ปลาไส้ตันตาขาว ปลาตะโกก ปลาไส้ตัน ปลาชีวหนวดยาว ปลาเลียหิน ปลากระสุนขี้ตูด ปลาสร้อยหลอด ปลาสร้อยขาว ปลาตะพาก ปลาช่า ปลาช้อยอก ปลาสร้อยนกเขา ปลาแปบ ปลาตะเพียนจุด ปลาตะเพียนทราย ปลานางอ้าว ปลาชีวหางแดง ปลาชีวควาย ปลาชีวควายแถบดำ ปลาตะเพียนน้ำตก ปลาแก้มขี้ ปลาจิ้งจก ปลาผีเสื้อติดหิน ปลาค้อ ปลารากกล้วยแคะ ปลารากกล้วย ปลาอืด ปลาสายทอง ปลาเกดเหลือง ปลาแขยงข้างลาย ปลาแขยงหิน ปลาชะโอน ปลาเข็ม ปลากระทุงเหว ปลาकिनุง ปลาหลดลาย ปลาหลดจุด ปลากระหิงลาย ปลาแป้น ปลาแป้นแก้ว ปลาหมอช้างเหยียบ ปลานิล ปลาบู่แคะ ปลาบู่ใส ปลากระดี่หม้อ ปลามกริม ปลาก้างและปลาช่อน ปลาที่พบบ่อยในแหล่งน้ำจังหวัดนครสวรรค์ คือ ปลากระดี่หม้อ ปลาช้อยอก ปลากริมควาย ปลาเข็ม และปลาบู่แคะ

ความหลากหลายทางชีวภาพของสัตว์พื้นท้องน้ำ

ลักษณะของพื้นท้องน้ำในจังหวัดนครสวรรค์ เป็นแหล่งน้ำที่มีน้ำไหลเอื่อย มีพื้นเป็นกรวดทราย มีพืชชายน้ำกระจายอยู่ทั่วไปตามริมฝั่งลำน้ำ และสารอินทรีย์อยู่ริมฝั่ง

การสำรวจสัตว์พื้นท้องน้ำในจังหวัดนครสวรรค์ พบสัตว์พื้นท้องน้ำทั้งสิ้น ๔๓ ชนิด ซึ่งส่วนใหญ่เป็นกลุ่มหอยและกลุ่มตัวอ่อนแมลงน้ำที่เหลือเป็นกลุ่มกุ้ง-ปู เห็นปลา ได้แก่ ตัวอ่อนซีปะขาว ตัวอ่อนแมลงปอมวนน้ำ มวนวน ตัวงดิ่ง ตัวอ่อนยุง ตัวอ่อนหนอนแดง ตัวอ่อนเหลือบ กุ้งฝอย ปู เห็นปลา หอยขม หอยเชอรี่ หอยกันแหลม หอยเจดีย์น้ำจืด หอยเจดีย์ หอย หอยคั้น หอยกบและหอยทราย โดยมีสัตว์พื้นท้องน้ำที่สามารถใช้เป็นดัชนีหรือตัวบ่งชี้สภาพสิ่งแวดล้อมในด้านการบ่งบอกถึงสภาพน้ำว่าแหล่งน้ำยังมีน้ำคุณภาพดีมากเพียงกลุ่มเดียวคือ แมลงซีปะขาว สัตว์พื้นท้องน้ำที่พบมากในแหล่งน้ำจังหวัดนครสวรรค์ คือ กุ้งฝอย หอยขม ปู และหอยฝาดเดียว ทั้งนี้เพราะสัตว์พื้นท้องน้ำเหล่านี้สามารถปรับตัวให้เข้ากับถิ่นที่อยู่อาศัยได้ทั่วไปทั้งแหล่งน้ำไหลและน้ำนิ่ง ซึ่งมักพบสัตว์พื้นท้องน้ำเหล่านี้บริเวณริมฝั่ง

ความหลากหลายทางชีวภาพของพรรณไม้น้ำ

ลักษณะริมฝั่งน้ำโดยทั่วไปของจังหวัดนครสวรรค์เป็นทรายปนเลนหรือทรายปนเลนหรือทรายปนกรวดพื้นที่มีความลาดชันไม่มากนัก มีบางแห่งที่เป็นดินโคลนและมีความลาดชันสูง ซึ่งช่วยในการยึดเกาะของรากพรรณไม้น้ำ โดยมีตะกอนสารอินทรีย์จากน้ำหลากและมีแสงสว่างส่องทั่วถึง พรรณไม้น้ำในจังหวัดนครสวรรค์พบ

พรรณไม้น้ำทั้งสิ้น ๒๑ วงศ์ ๓๔ ชนิด โดยเป็นพืชชายน้ำ ๓๒ ชนิด พืชลอยน้ำ ๑ ชนิด และพืชใล่งพื้นน้ำ ๑ ชนิด ได้แก่ ผักเป็ด บอน กระเม็ง แหนแดง ผักปอด กุ่มน้ำ ผักปราบใบกว้าง ผักปราบใบแคบ ผักบุง กกคุ้มหู หญ้าใบคม กกขนา กกทราย หญ้าตะกรับ กกเล็ก หญ้าแห้วหมู หญ้าหนวดปลาชุก หญ้าหนวดแมว ไคร้ริ้ว ติปลาไหล ผักแว่น ไมยราบยักษ์ บัวสาย เทียนนา แพงพวยน้ำ หญ้ารกนา หญ้าขน พง แคม ผักไผ่น้ำ หญ้าลิ้นงู หญ้าเงียงป่า หญ้ากาบหอยและธูปฤาษี พรรณไม้น้ำที่พบบ่อยในแหล่งน้ำของจังหวัดนครสวรรค์ คือ ผักเป็ดเทียนนา ผักบุง และ ผักไผ่น้ำ ทั้งนี้เพราะพรรณไม้น้ำเหล่านี้สามารถปรับตัวให้เข้ากับสภาพแหล่งน้ำทั้งแหล่งน้ำไหลและน้ำนิ่งได้ดี กล่าวคือขึ้นอยู่กับปริมาณน้ำที่มีกระแสน้ำไหลค่อยในช่วงน้ำหลาก และอยู่เหนือน้ำบนฝั่งในช่วงหน้าแล้ง

ด้านสิ่งแวดล้อม

สถานการณ์ด้านคุณภาพน้ำ

ปัญหาคุณภาพแหล่งน้ำเสื่อมโทรมลง เนื่องจากแหล่งน้ำมีความสกปรกไม่เหมาะสมต่อการใช้ประโยชน์ทั้งด้านอุปโภคและบริโภค นอกจากจะส่งผลกระทบต่อทรัพยากรและระบบนิเวศแหล่งน้ำ โดยทำให้ความหลากหลายของสิ่งมีชีวิตลดลงแล้วยังส่งผลกระทบต่อเนื่องถึงประชาชน อีกทั้งยังก่อให้เกิดผลเสียหลักต่อสุขภาพอนามัย หากมีการสัมผัสแหล่งน้ำที่มีความสกปรกหรือมีการบริโภคอาหารที่มีการปนเปื้อน โดยสาเหตุหลักที่ทำให้คุณภาพน้ำเสื่อมโทรม ส่วนใหญ่มาจากน้ำเสียชุมชนรองลงมาเป็นน้ำเสียอุตสาหกรรมและเกษตรกรรม ตามลำดับ ซึ่งน้ำเสียจากชุมชนมีองค์ประกอบสำคัญเป็นอินทรีย์สาร เมื่อระบายลงสู่แหล่งน้ำทำให้ปริมาณออกซิเจนในแหล่งน้ำลดลง (DO) หรือมีความสกปรกในรูปสารอินทรีย์เพิ่มขึ้น(BOD) และแบคทีเรียในน้ำมีปริมาณสูงขึ้น(TCB) จากสาเหตุหลักที่มาจาก การการปล่อยน้ำเสียจากชุมชน จังหวัดนครสวรรค์เป็นจังหวัดขนาดใหญ่ แบ่งการปกครองส่วนท้องถิ่นออกเป็น ๑๔๒ แห่ง เป็นชุมชนเมืองระดับเทศบาล จำนวน ๒๑ แห่ง (เทศบาลนคร จำนวน ๑ แห่ง เทศบาลเมือง จำนวน ๒ แห่งและเทศบาลตำบล ๑๘ แห่ง) และเป็น องค์การบริหารส่วนตำบล ๑๒๑ แห่ง ซึ่งหากจำแนกตามที่ตั้งพบว่า มีเทศบาล/อบต. ตั้งอยู่ริมแม่น้ำสายหลักจำนวนมาก โดยตั้งอยู่ริมแม่น้ำปิง จำนวน ๑๙ แห่ง แม่น้ำน่าน จำนวน ๑๑ แห่ง และแม่น้ำเจ้าพระยา จำนวน ๑๕ แห่ง

แม่น้ำ	ชื่อองค์กรปกครองส่วนท้องถิ่น/อำเภอ	ชุมชน หนาแน่นชนิด ติดริมแม่น้ำ		ระบบบำบัด น้ำเสีย ชุมชน		ท่อระบายน้ำ ทิ้งชุมชนลงสู่ แม่น้ำ	
		มี	ไม่มี	มี	ไม่มี	มี	ไม่มี
ปิง	๑. เทศบาลต.บรรพตพิสัย / บรรพตพิสัย	✓			✓	✓	
	๒. อบต.บางแก้ว / บรรพตพิสัย	✓			✓	✓	
	๓. อบต.ตาซัด / บรรพตพิสัย		✓		✓		✓
	๔. เทศบาลต.บ้านแดน / บรรพตพิสัย		✓		✓		✓
	๕. อบต.ตาซังข์ / บรรพตพิสัย		✓		✓		✓
	๖. อบต.เจริญผล / บรรพตพิสัย		✓		✓		✓
	๗. อบต.ท่าจิว / บรรพตพิสัย		✓		✓		✓
	๘. อบต.บางตาหงาย / บรรพตพิสัย		✓		✓		✓
	๙. อบต.หูกวาง / บรรพตพิสัย		✓		✓		✓
	๑๐. เทศบาลต.เก้าเลี้ยว / เก้าเลี้ยว	✓			✓		✓
	๑๑. อบต.หัวดง / เก้าเลี้ยว	✓			✓		✓

แม่น้ำ	ชื่อองค์กรปกครองส่วนท้องถิ่น/อำเภอ	ชุมชน หนาแน่นชนิด ติดริมแม่น้ำ		ระบบบำบัด น้ำเสีย ชุมชน		ท่าระบายน้ำ ทิ้งชุมชนลงสู่ แม่น้ำ	
		มี	ไม่มี	มี	ไม่มี	มี	ไม่มี
	๑๒. อบต.เขาดิน / แก้วเลี้ยว		✓		✓		✓
	๑๓. อบต.มหาโพธิ์ / แก้วเลี้ยว	✓			✓	✓	
	๑๔. เทศบาลนครนครสวรรค์ / เมืองฯ*	✓		✓		✓	
	๑๕. อบต.บ้านแก่ง / เมืองฯ		✓		✓		✓
	๑๖. อบต.บ้านมะเกลือ / เมืองฯ		✓		✓		✓
	๑๗. อบต.บางม่วง / เมืองฯ	✓			✓		✓
	๑๘. อบต.วัดไทรย์ / เมืองฯ	✓			✓	✓	
	๑๙. อบต.บึงเสนาท / เมืองฯ		✓		✓		✓
น่าน	๑. อบต.แควใหญ่ / เมืองฯ		✓				✓
	๒. อบต.เกรียงไกร / เมืองฯ		✓				✓
	๓. เทศบาลเมืองชุมแสง / ชุมแสง	✓		✓		✓	
	๔. เทศบาลต.ทับกฤช / ชุมแสง	✓			✓	✓	
	๕. อบต.ชะมั่ง / ชุมแสง		✓		✓		✓
	๖. อบต.พิบูล / ชุมแสง		✓		✓		✓
	๗. อบต.เกษไชย / ชุมแสง		✓		✓		✓
	๘. อบต.พันลาน / ชุมแสง		✓		✓		✓
	๙. อบต.โคกหม้อ / ชุมแสง		✓		✓		✓
	๑๐. อบต.ทับกฤช / ชุมแสง		✓		✓		✓
	๑๑. อบต.ทับกฤชใต้ / ชุมแสง		✓		✓		✓
เจ้าพระยา	๑. เทศบาลนครนครสวรรค์ / เมืองฯ*	✓		✓		✓	
	๒. อบต.นครสวรรค์ออก / เมืองฯ	✓			✓	✓	
	๓. อบต.นครสวรรค์ตก / เมืองฯ	✓			✓	✓	
	๔. อบต.ตะเคียนเลื่อน / เมืองฯ		✓		✓		✓
	๕. อบต.กลางแดด / เมืองฯ		✓		✓		✓
	๖. เทศบาลต.บางมะฝ่อ / โกรกพระ	✓			✓		✓
	๗. เทศบาลต.โกรกพระ / โกรกพระ	✓			✓	✓	
	๘. อบต.ยางตาล / โกรกพระ		✓		✓		✓
	๙. อบต.โกรกพระ / โกรกพระ		✓		✓		✓
	๑๐. เทศบาลต.ทำนุอ้อย / พยุหะคีรี	✓			✓	✓	
	๑๑. เทศบาลต.พยุหะ / พยุหะคีรี	✓			✓	✓	
	๑๒. อบต.ยางขาว / พยุหะคีรี		✓		✓		✓
	๑๓. อบต.ย่านมัทรี / พยุหะคีรี		✓		✓		✓

แม่น้ำ	ชื่อองค์กรปกครองส่วนท้องถิ่น/อำเภอ	ชุมชน หนาแน่นชนิด ติตรึมแม่น้ำ		ระบบบำบัด น้ำเสีย ชุมชน		ท่อระบายน้ำ ทิ้งชุมชนลงสู่ แม่น้ำ	
		มี	ไม่มี	มี	ไม่มี	มี	ไม่มี
	๑๔. อบต.พยุหะคีรี / พยุหะคีรี	✓			✓	✓	
	๑๕. อบต.น้ำทรง / พยุหะคีรี		✓		✓		✓

- หมายเหตุ เทศบาลนครนครสวรรค์ ตั้งอยู่ริมแม่น้ำปิงและริมแม่น้ำเจ้าพระยา

การดำเนินการเฝ้าระวังคุณภาพแหล่งน้ำที่สำคัญในเขตพื้นที่จังหวัดนครสวรรค์ สำนักงานสิ่งแวดล้อมและควบคุมมลพิษที่ ๔ นครสวรรค์ได้ดำเนินการเฝ้าระวังคุณภาพน้ำในแหล่งน้ำผิวดิน ได้มีการเฝ้าระวังในแม่น้ำสายหลัก จำนวน ๑๔ สถานี มีการเก็บตัวอย่างและวิเคราะห์คุณภาพน้ำ จำนวน ๓ ครั้งต่อปี โดยมีผลประเมินคุณภาพน้ำแหล่งน้ำโดยรวมและนำมาเปรียบเทียบกับมาตรฐานคุณภาพน้ำในแหล่งน้ำผิวดิน ได้ดังนี้

แม่น้ำสายหลัก : แม่น้ำปิง

จังหวัดนครสวรรค์ โดยสำนักงานสิ่งแวดล้อมภาคที่ ๔ นครสวรรค์ร่วมกับกรมควบคุมมลพิษ ได้ดำเนินการเฝ้าระวังคุณภาพน้ำผิวดิน โดยมีสถานีติดตามตรวจสอบและเฝ้าระวังคุณภาพน้ำในดำเนินการเฝ้าระวังคุณภาพน้ำแม่น้ำปิงในเขตพื้นที่จังหวัดนครสวรรค์ จำนวน ๒ สถานี

- PI๐๑ บ้านเกาะตาเทพ ตำบลวัดไทรย์เหนือ อำเภอเมืองนครสวรรค์
(พิกัด : X๐๖๒๐๐๘๙ Y๑๗๓๘๙๒๒)
- PI๐๒ บริเวณบ้านท้องคั่ง ตำบลท่าจั่ว อำเภอบรรพตพิสัย
(พิกัด : X๐๖๐๔๗๘๙, Y๑๗๖๑๓๗๖)

ผลการตรวจวัดคุณภาพน้ำปิงประมาณ พ.ศ.๒๕๖๖ พบว่ามีคุณภาพแหล่งน้ำผิวดินในระดับพอใช้ มีค่าดัชนีชี้วัดคุณภาพน้ำ Water Quality Index (WQI) เท่ากับ ๖๘.๗๖ มีดัชนีที่เป็นปัญหาสำคัญที่ควรเฝ้าระวัง คือ การปนเปื้อนของแบคทีเรียกลุ่มโคลิฟอร์มแบคทีเรียทั้งหมด และแบคทีเรียกลุ่มฟีคัลโคลิฟอร์ม

แม่น้ำสายหลัก : แม่น้ำน่าน

การดำเนินการเฝ้าระวังคุณภาพน้ำแม่น้ำน่านในพื้นที่จังหวัดนครสวรรค์ ได้มีสถานีติดตามตรวจสอบและเฝ้าระวังคุณภาพน้ำ จำนวน ๓ สถานี ได้แก่

- สถานี NAO.๑ บริเวณศาลเทพารักษ์เจ้าแม่ทับทิม ต.ปากน้ำโพ อ.เมืองนครสวรรค์
(พิกัด : X๐๖๒๒๗๑๕ Y๑๗๓๐๗๘๔)
- สถานี NAO๑ หน้าวัดเกรียงไกรใต้ ต.เกรียงไกร อ.เมืองนครสวรรค์
(พิกัด : X๐๖๒๗๐๔๗๒ Y๑๗๓๙๐๘๙)
- สถานี NA๑.๑ สะพานข้ามแม่น้ำน่านด้านเหนือเขตเทศบาลเมืองชุมแสง ต.ชุมแสง อ.ชุมแสง
(พิกัด : X๐๖๔๐๒๖๔ Y๑๗๕๘๐๘๗)

ผลการตรวจวัดคุณภาพน้ำโดยรวม มีเกณฑ์คุณภาพน้ำในระดับพอใช้ (ประเภท ๓) พบว่ามีค่า WQI (Water Quality Index) เท่ากับ ๖๕.๕๔ ซึ่งสาเหตุหลักของการที่คุณภาพน้ำมีคุณภาพน้ำอยู่ในระดับพอใช้เนื่องมาจากการชะล้างหน้าดินจากพื้นที่เกษตรกรรม ได้แก่ นาข้าว เนื่องจากเป็นพื้นที่ที่มีการทำนาปีละ ๓

รอบ จึงมีปริมาณการชะหน้าดินจากพื้นที่เกษตรจำนวนมาก และอาจมีน้ำทิ้งจากชุมชนที่ปล่อยลงสู่แหล่งน้ำโดยตรงโดยไม่มีกรบำบัดน้ำเสีย และของเสียจากการเลี้ยงปลาในกระชังตลอดลำน้ำนาน

แม่น้ำสายหลัก : แม่น้ำยม

การดำเนินการเฝ้าระวังคุณภาพน้ำแม่น้ำยมในเขตพื้นที่จังหวัดนครสวรรค์ จำนวน ๑ สถานี

- สถานี YO๐.๕ สะพานทางหลวงชนบท ต.ท่าไม้ อ.ชุมแสง

(พิกัด : X๐๖๓๓๘๘๑ Y๑๗๕๙๖๕๕)

ผลการตรวจวัดคุณภาพแหล่งน้ำ พบว่าแม่น้ำยม มีเกณฑ์คุณภาพน้ำในระดับดี (ประเภทที่ ๒) มีค่าระดับคุณภาพน้ำ WQI (Water Quality Index) เท่ากับ ๗๗.๖๑

แม่น้ำสายหลัก : แม่น้ำเจ้าพระยา

ดำเนินการเฝ้าระวังคุณภาพน้ำแม่น้ำเจ้าพระยาในพื้นที่จังหวัดนครสวรรค์ จำนวน ๒ แห่ง และมีจุดเก็บน้ำตัวอย่างในการติดตามโครงการลดของเสียในแหล่งน้ำวิกฤตและการจัดการคุณภาพน้ำในแหล่งน้ำหลักภายใต้โครงการบูรณาการงบประมาณการบริหารจัดการทรัพยากรน้ำ จำนวน ๓ แห่ง รวมสถานีเฝ้าระวังทั้งสิ้น ๕ สถานี ได้แก่

- สถานี CH๓๒ บริเวณสะพานเดชาติวงศ์ ตำบลปากน้ำโพ อำเภอเมืองนครสวรรค์
- สะพานถนนเลียงเมือง ตำบลตะเคียนเลื่อน อำเภอเมืองนครสวรรค์
- สะพานข้ามแม่น้ำเจ้าพระยา วัดมณีวงศ์ ตำบลย่านมัทรี อำเภอพยุหะคีรี
- วัดสำโรง หมู่ที่ ๒ ตำบลน้ำทรง อำเภอพยุหะคีรี
- สถานี CH๓๐ สะพานสมเด็จพระวันรัตน์ ตำบลท่าน้ำอ้อย อำเภอพยุหะคีรี

ผลการตรวจวัดคุณภาพน้ำโดยรวม พบว่าแม่น้ำเจ้าพระยา คุณภาพน้ำโดยรวมอยู่ในเกณฑ์คุณภาพน้ำในระดับ **พอใช้** (ประเภทที่ ๓) ค่า WQI (Water Quality Index) เท่ากับ ๖๔.๒๕ ทั้งนี้เนื่องจากแม่น้ำเจ้าพระยามีชุมชนขนาดใหญ่และหนาแน่นติดริมแม่น้ำ เช่น เทศบาลตำบลบางมะฝ่อ เทศบาลตำบลโกรกพระ เทศบาลตำบลพยุหะ เทศบาลตำบลท่าน้ำอ้อย เป็นต้น ซึ่งแต่ละแห่งไม่มีระบบบำบัดน้ำเสียรวมของชุมชน รวมทั้งมีท่อระบายน้ำทิ้งของชุมชนลงสู่แหล่งน้ำ โดยตรงทำให้ไม่สามารถควบคุมของเสียที่ระบายลงสู่แม่น้ำได้ ประกอบกับแม่น้ำเจ้าพระยาเป็นแม่น้ำที่เกิดจากการรวมกันของแม่น้ำปิงและแม่น้ำน่าน จากการณ์ปริมาณของเสียในลำน้ำแม่น้ำปิงและแม่น้ำน่าน จะมาไหลรวมกันในแม่น้ำเจ้าพระยา ทำให้เกิดของเสียจำนวนมาก และทำให้ส่งผลต่อคุณภาพน้ำมีความเสื่อมโทรมลง

แหล่งน้ำผิวดินขนาดใหญ่ : บึงบอระเพ็ด

ดำเนินการเฝ้าระวังคุณภาพน้ำในบึงบอระเพ็ด ในพื้นที่อำเภอเมืองนครสวรรค์ และอำเภอท่าตะโก จังหวัดนครสวรรค์ จำนวนรวม ๕ สถานี ได้แก่

- สถานี BP๐๑ บริเวณบ้านรังจิก ตำบลพระนอน อำเภอเมืองนครสวรรค์

(พิกัด : X๐๖๒๘๖๘๐ Y๑๗๓๕๘๑๓)

- สถานี BP๐๒ บ้านปลวกสูง ตำบลพระนอน อำเภอเมืองนครสวรรค์

(พิกัด : X๐๖๓๒๐๗๑ Y๑๗๓๕๘๒๘)

- สถานี BP๐๓ บ้านเนินระฆัง ตำบลวังมหากร อำเภอท่าตะโก

(พิกัด : X๐๖๓๘๕๗๙ Y๑๗๓๕๘๐๕)

- สถานี BP๐๔ บ้านท่าดินแดง ตำบลเกรียงไกร อำเภอเมืองนครสวรรค์

(พิกัด : X๐๖๓๐๐๓๒ Y๑๗๓๗๔๓๘)

- สถานี BPO๕ บ้านหนองดุก ตำบลแควใหญ่ อำเภอเมืองนครสวรรค์
(พิกัด : X๐๖๒๖๓๓๕ Y๑๗๓๖๘๖๐)

ผลการตรวจวัดคุณภาพน้ำโดยรวม พบว่าบึงบอระเพ็ด ระดับดี (ประเภทที่ ๔) ค่าดัชนีชี้วัดคุณภาพน้ำ (WQI) เท่ากับ ๖๘.๐๔ ซึ่งอยู่ในระดับพอใช้

ตารางแสดงค่าดัชนีชี้วัดคุณภาพน้ำ (WQI) ของแม่น้ำสายหลักและแหล่งน้ำขนาดใหญ่ในพื้นที่
จังหวัดนครสวรรค์ ปีงบประมาณ พ.ศ.๒๕๖๑ - ๒๕๖๖

แหล่งน้ำ	ปีงบประมาณ					
	๒๕๖๑	๒๕๖๒	๒๕๖๓	๒๕๖๔	๒๕๖๕	๒๕๖๖
น่าน	๖๔.๗๕	๖๐.๓๐	๖๕.๔๓	๖๓.๙๘	๖๕.๒๔	๖๕.๕๔
บึง	๖๖.๕๐	๖๓.๓๐	๖๕.๕๐	๖๔.๖๑	๗๒.๘๒	๖๘.๗๖
เจ้าพระยา	๖๑.๓๘	๖๖.๗๕	๖๕.๘๕	๕๘.๑๗	๖๓.๒๑	๖๔.๒๕
ยม	๖๔.๕๐	๖๖.๗๕	๖๕.๘๕	๕๘.๑๗	๖๔.๗๔	๗๗.๖๑
บึงบอระเพ็ด	๖๖.๒๕	๖๗.๘๐	๖๕.๖๗	๕๙.๘๓	๗๒.๐๕	๖๘.๐๔

สรุปสถานการณ์คุณภาพน้ำโดยรวม

พื้นที่ตลอดริมแม่น้ำสายหลักและบึงบอระเพ็ด มีจำนวนชุมชนตั้งอยู่ริมแหล่งน้ำจำนวนมาก และประชาชนโดยส่วนใหญ่มีอาชีพหลัก คือ เกษตรกรรม ทำให้เกิดการชะล้างหน้าดินจากพื้นที่เกษตรกรรม เช่น นาข้าว รวมถึงมีน้ำทิ้งจากชุมชนขนาดใหญ่ เช่น พื้นที่ปล่อยลงสู่แหล่งน้ำโดยตรงโดยไม่มีการบำบัดน้ำเสีย และนอกจากนั้นในแม่น้ำน่านมีการเลี้ยงปลาในกระชังตลอดลำน้ำน่าน ซึ่งเป็นอีกหนึ่งสาเหตุที่ทำให้เกิดปัญหาคุณภาพน้ำเสื่อมโทรมลง แหล่งน้ำมีความสกปรกไม่เหมาะสมต่อการใช้ประโยชน์ทั้งด้านอุปโภคและบริโภค โดยน้ำเสียที่มีการระบายลงสู่แหล่งน้ำส่วนมากมีองค์ประกอบสำคัญเป็นอินทรีย์สาร เมื่อระบายลงสู่แหล่งน้ำทำให้ปริมาณออกซิเจนละลายในน้ำ (Dissolved Oxygen (DO)) ลดลงซึ่งมีผลต่ออยู่อาศัยของปลาหรือสัตว์น้ำตลอดจนสิ่งมีชีวิตอื่นๆที่อยู่ในน้ำ และน้ำเสียนั้นทำให้มีความสกปรกในรูปสารอินทรีย์ (Biological Oxygen Demand (BOD)) เพิ่มมากขึ้น และในบริเวณที่ผ่านชุมชนในน้ำนั้นอาจพบปริมาณแบคทีเรียกลุ่มโคลิฟอร์มทั้งหมด (Total Coliform bacteria (TCB)) หรือปริมาณแบคทีเรียกลุ่มฟีคอลโคลิฟอร์ม (Fecal Coliform bacteria (FCB)) คือ ปริมาณเชื้อโรคแบคทีเรียกลุ่มโคลิฟอร์ม ซึ่งพบได้ในลำไส้ของมนุษย์และสัตว์เลี้ยงลูกด้วยนมได้ ในส่วนในพื้นที่ที่มีการระบายน้ำจากเกษตรกรรมและชุมชนอาจพบ ปริมาณแอมโมเนีย - ไนโตรเจน ($\text{NH}_3\text{-N}$) ซึ่งเป็นปริมาณไนโตรเจนที่อยู่ในรูปของแอมโมเนียทั้งหมด ที่เกิดจากของเสียหรือน้ำทิ้งที่มีส่วนประกอบของไนโตรเจน เช่น โปรตีนในอินทรีย์สารประกอบในร่างกาย พืช สัตว์ อุจจาระ ปุ๋ยคอก เป็นต้น ส่วนในปีงบประมาณ พ.ศ.๒๕๖๕-๖๖ คุณภาพน้ำในแม่น้ำสายหลักและบึงบอระเพ็ดมีคุณภาพที่ดีขึ้นในทุกลำน้ำจากในปีที่ผ่านมา เนื่องจากการมีฝนตกค่อนข้างสูงส่งผลให้มีปริมาณน้ำท่ามากขึ้นซึ่งส่งผลให้อัตราส่วนของมลสารต่อปริมาตรน้ำมีน้อยลง ทำให้คุณภาพน้ำโดยรวมมีค่าสูงขึ้น

สรุปแนวทางการแก้ไขปัญหาแหล่งน้ำโดยรวม

คุณภาพน้ำผิวดิน เมื่อพิจารณาจากค่า WQI ในแต่ละลำน้ำ อยู่ในเกณฑ์ดีขึ้น เมื่อเปรียบเทียบกับปีที่ผ่านมา ซึ่งพารามิเตอร์ที่ควรเฝ้าระวัง ได้แก่ การปนเปื้อนแบคทีเรียกลุ่มฟีคอลโคลิฟอร์มแบคทีเรีย (FCB) ,การปนเปื้อนแบคทีเรียกลุ่มโคลิฟอร์มทั้งหมด (TCB) สาเหตุโดยรวมที่เป็นปัจจัยหลักส่วนใหญ่มาจากน้ำทิ้ง

๓) ระดับความเข้มข้นปกติ เป็นพื้นที่ที่มีน้ำบาดาลมาก ได้ปริมาณน้ำไม่เกิน ๑๐-๒๐ ลบ.ม./ชม.

๔) ระดับความเข้มข้นที่สุด เป็นพื้นที่ที่มีน้ำบาดาลอยู่มาก ได้ปริมาณน้ำ ๒๐ ลบ.ม./ชม. ขึ้นไป

ปริมาณน้ำบาดาลต้นทุน

จังหวัดนครสวรรค์มีปริมาณน้ำบาดาลต้นทุนในพื้นที่จังหวัดนครสวรรค์ที่สามารถนำมาใช้ได้ทั้งหมดรวม ๗๔๐ ล้านลูกบาศก์เมตรต่อปี โดยมีปริมาณน้ำบาดาลต้นทุนที่สามารถนำมาใช้ได้มากที่สุดที่อำเภอไพศาลี และมีปริมาณน้ำบาดาลต้นทุนที่สามารถนำมาใช้น้อยที่สุดที่อำเภอเก้าเลี้ยวและอำเภอชุมตาบง

อำเภอ	ปริมาณน้ำบาดาลต้นทุนที่สามารถนำมาใช้ได้ (ล้าน ลบ.ม. / ปี)	อำเภอ	ปริมาณน้ำบาดาลต้นทุนที่สามารถนำมาใช้ได้ (ล้าน ลบ.ม. / ปี)
อำเภอเก้าเลี้ยว	๑๙	อำเภอแม่วงก์	๖๗
อำเภอโกรกพระ	๒๓	อำเภอลาดยาว	๕๙
อำเภอชุมแสง	๔๕	อำเภอชุมตาบง	๑๙
อำเภอท่าตะโก	๖๘	อำเภอแม่เปิน	๒๓
อำเภอบรรพตพิสัย	๕๘	อำเภอตากฟ้า	๓๘
อำเภอหนองบัว	๖๖	อำเภอตากาลี	๖๖
อำเภอพยุหะคีรี	๕๓	อำเภอไพศาลี	๗๗
อำเภอเมืองนครสวรรค์	๕๘	รวม	๗๔๐

บ่อบาดาลที่มีใบอนุญาตใช้น้ำบาดาลในพื้นที่จังหวัดนครสวรรค์ (พ.ศ. ๒๕๔๒ - ๒๕๖๖) แบ่งเป็นประเภทอุปโภค - บริโภค ๗๘๕ บ่อ ประเภทเกษตรกรรม ๖๐๗ บ่อ และประเภทธุรกิจ ๒๕๐ บ่อ รวม ๑,๖๔๒ บ่อ (ข้อมูล ณ ๓๑ ธันวาคม ๒๕๖๖)

การจัดการน้ำเสียชุมชน

จังหวัดนครสวรรค์มีระบบบำบัดน้ำเสียชุมชน จำนวน ๓ แห่ง ได้แก่ เทศบาลนครนครสวรรค์ เทศบาลเมืองชุมแสง และเทศบาลตำบลท่าตะโก โดยมีรายละเอียดในแต่ละพื้นที่ดังนี้

๑. โรงปรับปรุงคุณภาพน้ำเทศบาลนครนครสวรรค์

โรงปรับปรุงคุณภาพน้ำเทศบาลนครนครสวรรค์ ตั้งอยู่ริมแม่น้ำเจ้าพระยา ซอยโกสีย์ ๓๓ ถนนโกสีย์ อำเภอเมืองนครสวรรค์ น้ำที่ผ่านการบำบัดแล้วจะถูกปล่อยออกสู่อ่างน้ำเจ้าพระยา โรงปรับปรุงคุณภาพน้ำเทศบาลนครนครสวรรค์ ใช้ระบบบำบัดน้ำเสียแบบใช้ออกซิเจน (Aerobic Process) ที่เรียกว่า ระบบบำบัดทางชีววิทยาแบบตะกอนเร่งแบบ MSBR (Modified Sequencing Batch Reactor) ซึ่งเป็นการพัฒนามาจากระบบแอกติเวเต็ด สลัดจ์ (Activated Sludge (AS)) ระบบนี้แตกต่างจาก Sequencing Batch Reactor โดยทั่วไป ที่เป็นการรับน้ำเสียแบบเป็นช่วงๆ แต่เป็นการพัฒนาโดยมีการออกแบบเพื่อรองรับน้ำเสียที่มีปริมาณมากและสามารถไหลเข้าสู่ระบบอย่างต่อเนื่อง (Continuous Flow Process) โดย น้ำเสียที่เข้าสู่ระบบมาจะเข้าสู่ถังเติมอากาศขนาดใหญ่ซึ่งส่วนใหญ่จะออกแบบให้มีความลึกค่อนข้างมาก ถังเติมอากาศนี้จะทำหน้าที่เติมอากาศเพื่อให้จุลินทรีย์ใช้ในการย่อยสลายสารอินทรีย์ จากนั้นน้ำเสียจะเข้าสู่ถังที่ทำหน้าที่แยกสลัดจ์ด้วยการตกตะกอนเมื่อถึงระยะเวลาที่กำหนดน้ำส่วนที่ใสที่ผ่านการบำบัดแล้วจะอยู่ส่วนบนและสามารถระบายทิ้งออกได้ จากนั้นก็จะ

เริ่มนำน้ำเสียจากถังเติมอากาศเข้าสู่ถังตกตะกอนใหม่อีกครั้งหนึ่ง ซึ่งการทำงานของระบบนี้จะทำให้ระบบมีความเหมาะสมกับพื้นที่ก่อสร้างระบบบำบัดน้ำเสียที่มีขนาดเล็กและรองรับน้ำเสียที่มีปริมาณมากได้



โรงปรับปรุงคุณภาพน้ำของเทศบาลนครนครสวรรค์ มีขนาดของระบบที่ออกแบบไว้สำหรับการรองรับน้ำเสีย ๓๖,๐๐๐ ลูกบาศก์เมตร/วัน ในปัจจุบันน้ำเสียเข้าสู่ระบบจริงเต็มประสิทธิภาพและสามารถเดินระบบได้ตามปกติ

๓.๒ ระบบบำบัดน้ำเสียเทศบาลเมืองชุมแสง

ระบบบำบัดน้ำเสียของเทศบาลเมืองชุมแสงเป็นระบบบำบัดแบบบ่อปรับเสถียร (Stabilization ponds) ซึ่งเป็นระบบบำบัดน้ำเสียที่อาศัยธรรมชาติในการบำบัดสารอินทรีย์ในน้ำเสีย ซึ่งประกอบด้วยบ่อหลัก ๓ บ่อ ได้แก่

๑) บ่อฝังแบบไร้ออกซิเจน (Anaerobic Pond) บ่อนี้จะทำหน้าที่รับน้ำเสียที่มีสารอินทรีย์สูง โดยของแข็งจะตกลงสู่ก้นบ่อและถูกจุลินทรีย์ประเภทไม่ใช้ออกซิเจน (Anaerobic Bacteria) ทำการสลายอินทรีย์ย่อยสลายในสภาพไร้ออกซิเจนที่ก้นบ่อ และน้ำจะถูกส่งไปยังบ่อฝังแบบกึ่งไร้ออกซิเจนต่อไป



๒) บ่อฝังแบบกึ่งไร้ออกซิเจน (Facultative Pond) เป็นบ่อที่มีการบำบัดแบบการทำความสะอาดตัวเอง (Self-Purification) สารอินทรีย์ที่อยู่ในน้ำจะถูกย่อยสลายโดยจุลินทรีย์ประเภทที่ใช้ออกซิเจน (Aerobic Bacteria) เพื่อเป็นอาหารและสำหรับการสร้างเซลล์ใหม่และเป็นพลังงาน โดยใช้ ออกซิเจนที่ได้จากการสังเคราะห์แสงของสาหร่ายที่อยู่ในบ่อส่วนบน สำหรับบ่อส่วนล่างจนถึงก้นบ่อ

ซึ่งแสงแดดส่องไม่ถึงจะมีปริมาณออกซิเจนต่ำ จนเกิดสภาวะไร้ออกซิเจน (Anaerobic Condition) และมีจุลินทรีย์ประเภทไม่ใช้ออกซิเจน (Anaerobic Bacteria) ทำหน้าที่ย่อยสลายสารอินทรีย์

๓) บ่อฝังแบบใช้ออกซิเจน (Aerobic Pond) จะมีการออกแบบให้ต้นเพื่อให้แสงแดดส่องได้ทั่วถึงทั้งบ่อ โดยมีจุลินทรีย์ประเภทใช้ออกซิเจน (Aerobic Bacteria) ย่อยสลายสารอินทรีย์ที่มีในน้ำ ก่อนระบายออกสู่สิ่งแวดล้อม

ระบบบำบัดน้ำเสียของเทศบาลเมืองชุมแสง มีขนาดของระบบที่ออกแบบ ๑,๗๕๐ ลูกบาศก์เมตร/วัน ในปัจจุบันสามารถดำเนินการได้ตามปกติ มีน้ำเสียเข้าระบบประมาณ ๘๕๐ ลูกบาศก์เมตร/วัน

๓.๓ ระบบบำบัดน้ำเสียเทศบาลตำบลท่าตะโก

ระบบบำบัดน้ำเสียของเทศบาลตำบลท่าตะโก เป็นระบบบำบัดน้ำเสียแบบบึงประดิษฐ์ (constructed wetland) ซึ่งเป็นระบบบำบัดน้ำเสียที่อาศัยกระบวนการทางธรรมชาติ โดยใช้พืชทำการบำบัดและกำจัดธาตุไนโตรเจนและฟอสฟอรัสผ่านทางราก น้ำที่ผ่านการบำบัดจากบ่อที่มีการปลูกพืชแล้ว จะไหลเข้าสู่บ่อฝิ่ง (Oxidation pond) เพื่อ



บำบัดขั้นสุดท้ายก่อนปล่อยออกสู่คลองเมรี

ขนาดของระบบที่ออกแบบไว้สามารถรองรับน้ำเสียได้ ๕๐ ลูกบาศก์เมตร/วัน และได้มีการปรับปรุงระบบบำบัดใหม่ให้สามารถใช้งานได้ แต่เมื่อเดือน กันยายน ๒๕๖๔ เกิดอุทกภัยในพื้นที่ทำให้ระบบเกิดความเสียหายและอยู่ในระหว่างการปรับปรุงอีกครั้ง

สถานการณ์ด้านขยะมูลฝอยและการบริหารจัดการ

ข้อมูลปริมาณขยะมูลฝอยชุมชน

ในปีงบประมาณ พ.ศ.๒๕๖๖ ในการสำรวจฐานข้อมูลขยะมูลฝอยชุมชนของทั้งประเทศ ได้มอบหมายให้กระทรวงมหาดไทย โดย องค์กรปกครองส่วนท้องถิ่นเป็นผู้ดำเนินการสำรวจข้อมูลและรายงานผลไปยังกระทรวงมหาดไทยผ่านระบบออนไลน์ตามแบบรายงานผลการบริหารจัดการขยะมูลฝอยขององค์กรปกครองส่วนท้องถิ่น ปีงบประมาณ พ.ศ. ๒๕๖๖ (แบบรายงาน มฝ.๒) พบว่า มีปริมาณขยะที่เกิดขึ้นทั้งหมดเฉลี่ยวันละ ๘๖๐.๕๓ ตันต่อวัน มีขยะนำกลับมาใช้ประโยชน์ใหม่ ๔๐๓.๗๐ ตันต่อวัน และมีปริมาณขยะที่เข้าสู่แหล่งกำจัดแบบถูกหลักวิชาการ ๓๑๑.๗๕ ตัน/วัน ปริมาณขยะที่เกิดขึ้นนั้น มีองค์กรปกครองส่วนท้องถิ่นเป็นผู้ดำเนินงานการให้บริการเก็บขนขยะจำนวนทั้งสิ้น ๙๒ แห่ง จากองค์กรปกครองส่วนท้องถิ่นทั้งหมด ๑๔๒ แห่ง คิดเป็นร้อยละ ๖๔.๗๘ ขององค์กรปกครองส่วนท้องถิ่นทั้งหมดในจังหวัดนครสวรรค์

การเก็บขนและการนำไปกำจัด

จังหวัดนครสวรรค์ มีองค์กรปกครองส่วนท้องถิ่นที่ให้บริการเก็บขนขยะจำนวนทั้งสิ้น ๙๒ แห่ง จากองค์กรปกครองส่วนท้องถิ่นทั้งหมด ๑๔๒ แห่ง โดยนำไปกำจัดในสถานที่กำจัดขยะ จำนวน รวม ๑๙ แห่ง ได้แก่

๑. นำไปกำจัดอย่างถูกต้องตามหลักวิชาการ ณ ศูนย์กำจัดขยะแบบถูกหลักสุขาภิบาล จำนวน ๓ แห่ง ได้แก่
 - ๑) ศูนย์กำจัดขยะแบบถูกหลักสุขาภิบาลของเทศบาลนครนครสวรรค์ (กำจัดแบบผสมผสาน ได้แก่ การฝังกลบแบบถูกหลักสุขาภิบาลและระบบจัดการขยะมูลฝอย RDF(Refuse Derived Fuel)
 - ๒) ศูนย์กำจัดขยะแบบถูกหลักสุขาภิบาลของเทศบาลเมืองตากสิน (กำจัดแบบผสมผสาน ได้แก่ การฝังกลบแบบถูกหลักสุขาภิบาล โรงคัดแยกขยะรีไซเคิล และโรงหมักปุ๋ยชีวภาพ)
 - ๓) ศูนย์กำจัดขยะแบบถูกหลักสุขาภิบาลของเทศบาลเมืองชุมแสง (กำจัดโดย การฝังกลบแบบถูกหลักสุขาภิบาล)

และนอกจากนี้ยังมีขยะบางส่วนนำไปกำจัดเบื้องต้น ณ แหล่งกำจัดขยะแบบเทกองควบคุม (Control dump) ขององค์กรปกครองส่วนท้องถิ่น จำนวน ๑๖ แห่ง ได้แก่

- ๑) ทต.หนองเบน
- ๒) ทต.ลาดยาว
- ๓) อบต.วังม้า
- ๔) อบต.วังเมือง
- ๕) อบต.สระแก้ว
- ๖) อบต.ชุมตาบง

- ๗) อบต.แม่เปิน
- ๘) อบต.แม่เล่ย์
- ๙) อบต.เขาชนกััน
- ๑๐) อบต.หนองปลิง
- ๑๑) อบต.หัวดง
- ๑๒) อบต.เขาทอง
- ๑๓) อบต.สระทะเล
- ๑๔) อบต.เนินมะกอก
- ๑๕) อบต.นิคมเขาบ่อแก้ว
- ๑๖) อบต.จันเสน

และมีศูนย์กำจัดขยะแบบถูกหลักสุขาภิบาล ที่อยู่ระหว่างการปรับปรุง จึงไม่สามารถเปิดทำการกำจัดขยะได้ จำนวน ๑ แห่ง ได้แก่ ศูนย์กำจัดขยะแบบถูกหลักสุขาภิบาลของเทศบาล

ตารางแสดงสถานที่กำจัดขยะมูลฝอยชุมชนในพื้นที่จังหวัดนครสวรรค์

ลำดับที่	อำเภอ	หน่วยงานกำจัดขยะมูลฝอย	รูปแบบการกำจัดขยะมูลฝอย
๑	เมืองนครสวรรค์	เทศบาลนครนครสวรรค์	ถูกหลักสุขาภิบาล
		อบต.หนองปลิง	เทกองแบบควบคุม
		เทศบาลตำบลหนองเบน	เทกองแบบควบคุม
๒	ชุมแสง	เทศบาลเมืองชุมแสง	ถูกหลักสุขาภิบาล
๓	ตากาลี	เทศบาลเมืองตากาลี	ถูกหลักสุขาภิบาล
		อบต.จันเสน	เทกองแบบควบคุม
๔	ท่าตะโก	เทศบาลตำบลท่าตะโก	ถูกหลักสุขาภิบาล(อยู่ระหว่างการปรับปรุง ไม่สามารถเปิดเดินระบบได้)
๕	พยุหะคีรี	อบต.เขาทอง	เทกองแบบควบคุม
		อบต.สระทะเล	เทกองแบบควบคุม
		อบต.นิคมเขาบ่อแก้ว	เทกองแบบควบคุม (ปิดดำเนินการ ๑ ตุลาคม ๒๕๖๖)
		อบต.เนินมะกอก	เทกองแบบควบคุม
		เทศบาลตำบลท่าน้ำอ้อยม่วงหัก	เทกองแบบควบคุม
๖	เก้าเลี้ยว	อบต.หัวดง	เทกองแบบควบคุม
๗	ลาดยาว	เทศบาลตำบลลาดยาว	เทกองแบบควบคุม
		อบต.วังม้า	เทกองแบบควบคุม
		อบต.วังเมือง	เทกองแบบควบคุม
		อบต.สระแก้ว	เทกองแบบควบคุม
๘	แม่वंกั	อบต.เขาชนกััน	เทกองแบบควบคุม
		อบต.แม่เล่ย์	เทกองแบบควบคุม
๙	แม่เปิน	อบต.แม่เปิน	เทกองแบบควบคุม
๑๐	ชุมตาบง	อบต.ชุมตาบง	เทกองแบบควบคุม



แผนที่แสดงสถานที่กำจัดขยะมูลฝอยในจังหวัดนครศรีธรรมราช

แผนที่แสดงสถานที่กำจัดขยะมูลฝอย ในจังหวัดนครศรีธรรมราช

การจัดการขยะมูลฝอยแบบรวมกลุ่มพื้นที่

จังหวัดนครศรีธรรมราชได้กำหนดให้มีแนวทางการจัดการมูลฝอยแบบรวมกลุ่มพื้นที่ ๕ กลุ่มพื้นที่ (Clusters) ซึ่งมีรูปแบบการบริหารจัดการ ดังนี้

กลุ่มพื้นที่	หัวหน้ากลุ่ม	สมาชิกกลุ่ม	รูปแบบการกำจัดขยะมูลฝอย	ที่ตั้งสถานที่กำจัด ปลายทาง	ขนาดพื้นที่ (ไร่)
๑	เทศบาลนครนครศรีธรรมราช	๑.ทต.หนองเบน ๒.ทต.โกรกพระ ๓.ทต.บางประมุข ๔.ทต.บางมะฝ่อ ๕.ทต.บ้านแดน ๖.ทต.เก่าเลี้ยว ๗.ทต.บรรพตพิสัย ๘.ทต.พยุหะ ๙.อบต.กลางแดด ๑๐.อบต.เกรียงไกร ๑๑.อบต.แควใหญ่ ๑๒.อบต.ตะเคียนเลื่อน ๑๓.อบต.นครศรีธรรมราชคต ๑๔.อบต.นครศรีธรรมราชออก	แนวทาง : ส่งเสริมการนำขยะไปเป็นพลังงาน การจัดการขยะที่ต้นทาง : ส่งเสริมให้มีการคัดแยกขยะ(อินทรีย์ รีไซเคิล และขยะอันตราย) และประชาสัมพันธ์ให้ประชาชนมีการจัดการขยะตั้งแต่ต้นทางในครัวเรือน เพื่อลดปริมาณขยะที่เข้าสู่ระบบการกำจัดที่ปลายทาง การจัดการที่ปลายทาง : ๑) ฝังกลบแบบถูกหลักสุขาภิบาล ๒) โครงการบริหารจัดการขยะมูลฝอยชุมชน (เชื้อเพลิงอัดก้อน RDF) ของเทศบาลนครศรีธรรมราช ดำเนินการโดยเอกชน	ต.บ้านมะเกลือ อ.เมืองนครศรีธรรมราช	๒๖๖

		๑๕.อบต.บางม่วง ๑๖.อบต.บ้านมะเกลือ ๑๗.อบต.บึงเสนาท ๑๘.อบต.วัดไทรย์ ๑๙.อบต.ท่าจั่ว ๒๐.อบต.ยางขาว ๒๑.อบต.บางพระหลวง ๒๒.อบต.บ้านแก่ง ๒๓.อบต.หนองกรด(อ.เมืองฯ) ๒๔.อบต.หนองกระโดน ๒๕.อบต.หนองปลิง ๒๖.อบต.โกรกพระ ๒๗.อบต.นากลาง ๒๘.อบต.เนินแก้ว ๒๙.อบต.เนินศาลา ๓๐.อบต.ยางตาล ๓๑.อบต.ศาลาแดง ๓๒.อบต.หาดสูง ๓๓.อบต.ตาซี้ด ๓๔.อบต.บางแก้ว ๓๕.อบต.อ่างทอง ๓๖.อบต.เขาดิน ๓๗.อบต.มหาโพธิ์ ๓๘.อบต.หนองเต่า ๓๙.อบต.หัวดง ๔๐.อบต.เจริญผล ๔๑.อบต.บางตาหงาย ๔๒.อบต.หนองตา ๔๓.อบต.หูกวาง ๔๔.อบต.ด่านช้าง ๔๕.อบต.ตาสัง ๔๖.อบต.บึงปลาทุ ๔๗.อบต.หนองกรด (อ.บรรพตฯ) ๔๘.อบต.เนินมะกอก ๔๙.อบต.พยุหะ ๕๐.อบต.ย่านมัทรี			
๒	เทศบาล ตำบลท่า ตะโก	๑.ทต.อุดมธัญญา ๒.ทต.ไพศาลี ๓.ทต.ตากฟ้า ๔.อบต.ดอนคา ๕.อบต.หัวถนน ๖.อบต.พระนอน ๗.อบต.ท่าตะโก ๘.อบต.ท่าบับ	แนวทาง : บริหารจัดการขยะแบบบูรณา การ (ส่งเสริมการจัดการที่ต้นทางและ ปลายทาง) การจัดการขยะที่ต้นทาง : ส่งเสริมให้มีการคัดแยกขยะ(อินทรีย์ รี ไซเคิล และขยะอันตราย) และ ประชาสัมพันธ์ให้ประชาชนมีการจัดการ ขยะตั้งแต่ต้นทางในครัวเรือน เพื่อลด	ม.๗ ต.หัว ถนน อ.ท่าตะโก	๗๔

		๙.อบต.พนมรอก ๑๐.อบต.พนมเศษ ๑๑.อบต.วังมหากร ๑๒.อบต.สายลำโพง ๑๓.อบต.หนองหลวง ๑๔.อบต.เขากะลา ๑๕.อบต.โคกเตื่อ ๑๖.อบต.ตะคร้อ ๑๗.อบต.นาขอม ๑๘.อบต.โพธิ์ประสาท ๑๙.อบต.ไพศาลี ๒๐.อบต.วังข่อย ๒๑.อบต.วังน้ำลัด ๒๒.อบต.สำโรงชัย ๒๓.อบต.ลำพยนต์ ๒๔.อบต.วังใหญ่ ๒๕.อบต.ตากฟ้า ๒๖.อบต.พุนกยูง ๒๗.อบต.สุขสำราญ ๒๘.อบต.เขาทอง ๒๙.อบต.หนองบัว	ปริมาณ ขยะที่เข้าสู่ระบบการกำจัดที่ ปลายทาง การจัดการที่ปลายทาง : ๑) ฝังกลบแบบถูกหลักสุขาภิบาล		
๓	เทศบาล เมืองตา คลี	๑.ทต.ช่องแค ๒.ทต.ทำน้ออ้อยม่วงหัก ๓.อบต.ตาคลี ๔.อบต.หนองหม้อ ๕.อบต.หัวหวาย ๖.อบต.เขาชายธง ๗.อบต.หนองพิกุล ๘.อบต.จันเสน ๙.อบต.ช่องแค ๑๐.อบต.พรหมนิมิต ๑๑.อบต.ลาดทิพรส ๑๒.อบต.สร้อยทอง ๑๓.อบต.หนองโพ ๑๔.อบต.หัวยหอม ๑๕.อบต.นิคมเขาบ่อแก้ว ๑๖.อบต.น้ำทรง ๑๗.อบต.สระทะเล	แนวทาง : บริหารจัดการขยะแบบบูรณา การ (ส่งเสริมการจัดการที่ต้นทางและ ปลายทาง) การจัดการขยะที่ต้นทาง : ส่งเสริมให้มีการคัดแยกขยะ(อินทรีย์ รี ไซเคิล และขยะอัน ตราย) และ ประชาสัมพันธ์ให้ประชาชนมีการจัดการ ขยะตั้งแต่ต้นทางในครัวเรือน เพื่อลด ปริมาณขยะที่เข้าสู่ระบบการกำจัดที่ ปลายทาง : ๑) ฝังกลบแบบถูกหลักสุขาภิบาล ๒) โรงคัดแยกขยะรีไซเคิล ๓) โรงหมักปุ๋ยชีวภาพ	ม.๗ บ้าน หนองยอ ต.ตาคลี อ.ตา คลี	๑๙๖
๔	เทศบาล เมือง ชุมแสง	๑.ทต.หนองบัว ๒.ทต.ทับกฤช ๓.อบต.โคกหม้อ ๔.อบต.พันลาน ๕.อบต.เกษไชย ๖.อบต.ขะมัง	แนวทาง : บริหารจัดการขยะแบบบูรณา การ (ส่งเสริมการจัดการที่ต้นทางและ ปลายทาง) การจัดการขยะที่ต้นทาง : ส่งเสริมให้มีการคัดแยกขยะ(อินทรีย์ รี ไซเคิล และขยะอัน ตราย) และ	ม.๒ ต.พัน ลาน อ.ชุมแสง	๒๕.๒๕

		๗.อบต.ทับกฤช ๘.อบต.ทับกฤชใต้ ๙.อบต.ท่าไม้ ๑๐.อบต.บางเคียน ๑๑.อบต.ไผ่สิงห์ ๑๒.อบต.พิบูล ๑๓.อบต.หนองกระเจา ๑๔.อบต.ทุ่งทอง ๑๕.อบต.ธารทหาร ๑๖.อบต.วังบ่อ ๑๗.อบต.หนองกลับ ๑๘.อบต.ห้วยถั่วใต้ ๑๙.อบต.ห้วยถั่วเหนือ ๒๐.อบต.ห้วยร่วม ๒๑.อบต.ห้วยใหญ่	ประชาสัมพันธ์ให้ประชาชนมีการจัดการ ขยะตั้งแต่ต้นทางในครัวเรือน เพื่อลด ปริมาณขยะที่เข้าสู่ระบบการกำจัดที่ ปลายทาง การจัดการที่ปลายทาง : ๑) ฝังกลบแบบถูกหลักสุขาภิบาล		
๕	เทศบาล ตำบล ลาดยาว	๑.ทต.ศาลเจ้าไก่ต่อ ๒.อบต.มาบแก ๓.อบต.ลาดยาว ๔.อบต.แม่เงิน ๕.อบต.เขาชนกัน ๖.อบต.แม่เสี้ย ๗.อบต.แม่वंงก์ ๘.อบต.วังซ่าน ๙.อบต.ชุมตาบง ๑๐.อบต.ปางสวรรค์ ๑๑.อบต.เนินขี้เหล็ก ๑๒.อบต.บ้านไร่ ๑๓.อบต.วังม้า ๑๔.อบต.วังเมือง ๑๕.อบต.ศาลเจ้าไก่ต่อ ๑๖.อบต.สร้อยละคร ๑๗.อบต.สระแก้ว ๑๘.อบต.หนองนมวัว ๑๙.อบต.หนองยาว ๒๐.อบต.ห้วยน้ำหอม	การจัดการขยะที่ต้นทาง : ส่งเสริมให้มีการคัดแยกขยะ(อินทรีย์ รี ไซเคิล และ ขยะ อันตราย) และ ประชาสัมพันธ์ให้ประชาชนมีการจัดการ ขยะตั้งแต่ต้นทางในครัวเรือน เพื่อลด ปริมาณขยะที่เข้าสู่ระบบการกำจัดที่ ปลายทาง การจัดการที่ปลายทาง : ๑) ฝังกลบแบบเทกองควบคุม	อยู่ระหว่าง การจัดหา พื้นที่ ดำเนินการที่ เหมาะสม	-

๑) ของเสียอันตราย

การจัดการของเสียอันตรายชุมชนในจังหวัดนครสวรรค์ องค์กรปกครองส่วนท้องถิ่นได้มอบหมายให้องค์การบริหารส่วนจังหวัดนครสวรรค์ดำเนินการแทนในการจัดการของเสียอันตราย โดยได้มีการลงนามข้อตกลง (MOU) ระหว่างองค์กรปกครองส่วนท้องถิ่นในจังหวัดนครสวรรค์ และองค์การบริหารส่วนจังหวัดนครสวรรค์ ในการรวบรวมของเสียอันตรายและนำส่งกำจัดไปยังบริษัทที่รับกำจัดของเสียอันตรายอย่างถูกต้องตามหลักวิชาการ

ในปีงบประมาณที่ผ่านมา กระทรวงมหาดไทยได้มีการกำหนดเป้าหมายให้องค์กรปกครองส่วนท้องถิ่นดำเนินการรวบรวมขยะอันตรายในชุมชนด้วยการตั้งจุดรองรับของเสียอันตรายในชุมชนทุกชุมชนหรือหมู่บ้านทุกหมู่บ้าน ร่วมกับการรณรงค์คัดแยกของเสียอันตรายชุมชนออกจากมูลฝอยทั่วไป สำหรับในปีงบประมาณ พ.ศ.๒๕๖๖ ได้ดำเนินการสำรวจปริมาณขยะอันตรายที่ อปท.รวบรวมได้และประชาสัมพันธ์นัดหมายให้ อปท.นำของเสียอันตรายมารวมส่ง ณ จุดรวบรวมกลางขยะอันตรายจังหวัดนครสวรรค์ ศูนย์เครื่องมือกล ตำบลนครสวรรค์ออก อำเภอเมืองนครสวรรค์ จังหวัดนครสวรรค์ เมื่อวันที่ ๒๗-๓๑ มีนาคม ๒๕๖๖ และดำเนินการนำส่งกำจัดให้กับบริษัทเอกชนที่ได้รับอนุญาตในการจัดการขยะอันตรายอย่างถูกต้องตามหลักวิชาการ เมื่อวันที่ ๘ มิถุนายน ๒๕๖๖

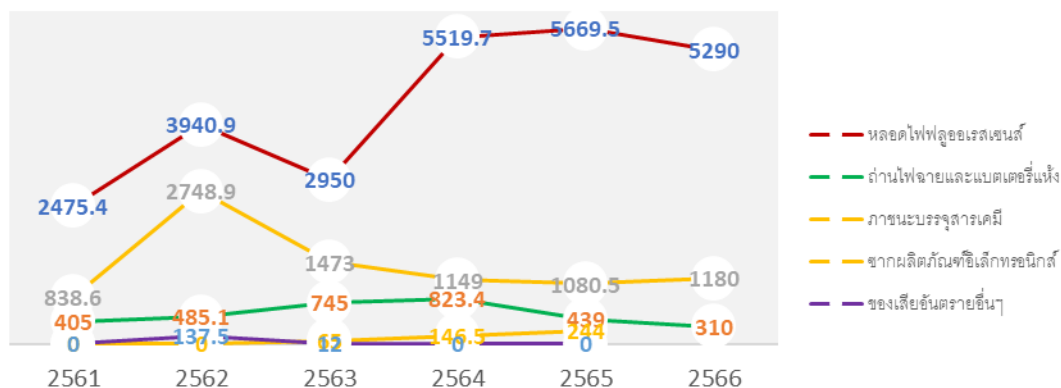
โดยมีปริมาณของเสียอันตรายที่นำส่งกำจัดในปีงบประมาณ พ.ศ. ๒๕๖๖ ดังนี้

- กลุ่มหลอดไฟฟลูออเรสเซนต์ ๕,๒๙๐ กิโลกรัม
 - กลุ่มถ่านไฟฉายและแบตเตอรี่ ๓๑๐ กิโลกรัม
 - กลุ่มภาชนะบรรจุสารเคมี ๑,๑๘๐ กิโลกรัม
 - กลุ่มเครื่องใช้ไฟฟ้าและอิเล็กทรอนิกส์ ๑๒๐ กิโลกรัม
- รวมทั้งสิ้น ๖,๙๐๐ กิโลกรัม

ตารางแสดงสถิติการจัดการของเสียอันตราย ย้อนหลัง ปี ๒๕๖๑ - ๒๕๖๖

ประเภทขยะอันตราย	ปีงบประมาณ					
	๒๕๖๑	๒๕๖๒	๒๕๖๓	๒๕๖๔	๒๕๖๕	๒๕๖๖
หลอดไฟฟลูออเรสเซนต์	๒๔๗๕.๔๐	๓๙๔๐.๙๐	๒๙๕๐.๐๐	๕๕๑๙.๗๐	๕๖๖๙.๕๐	๕,๒๖๐
ถ่านไฟฉายและแบตเตอรี่แห้ง	๔๐๕.๐๐	๔๘๕.๑๐	๗๔๕.๐๐	๘๒๓.๔๐	๔๓๙.๐๐	๓๑๐.๐๐
ภาชนะบรรจุสารเคมี	๘๓๘.๖๐	๒๗๔๘.๙๐	๑๔๗๓.๐๐	๑๑๔๙.๐๐	๑๐๘๐.๕๐	๑,๑๘๐.๐๐
ซากผลิตภัณฑ์อิเล็กทรอนิกส์	๐	๐	๖๕.๐๐	๑๔๖.๕๐	๒๔๔.๐๐	๑๒๐.๐๐
ของเสียอันตรายอื่นๆ	๐	๑๓๗.๕	๑๒.๐๐	๐	๐	๐

แผนภูมิแสดงสถิติการจัดการของเสียอันตราย ย้อนหลัง ปี ๒๕๖๑ - ๒๕๖๖



การจัดการมูลฝอยติดเชื้อ

ปริมาณมูลฝอยติดเชื้อและการนำไปกำจัด

ตั้งแต่ปีงบประมาณ พ.ศ.๒๕๖๐ เป็นต้นมา กระทรวงสาธารณสุขมุ่งเน้นการสร้างระบบการจัดการมูลฝอยติดเชื้อของหน่วยงานภาครัฐ ในสังกัดกระทรวงสาธารณสุขให้ได้มาตรฐานตาม พ.ร.บ.การสาธารณสุข พ.ศ.๒๕๓๕ ผลการดำเนินงาน ในปีงบประมาณ พ.ศ.๒๕๖๔ พบว่า โรงพยาบาลในสังกัดกระทรวงสาธารณสุขในพื้นที่จังหวัดนครสวรรค์มีการจัดการมูลฝอยติดเชื้อถูกต้องโดยแบบรวมศูนย์ โดยมีโรงพยาบาลชุมชนเป็นจุดรวมมูลฝอยติดเชื้อจากโรงพยาบาลส่งเสริมสุขภาพตำบลในเครือข่ายและมีการกำกับดูแลคลินิกเอกชนในพื้นที่ให้มีการบันทึกมูลฝอยติดเชื้อโดยใช้โปรแกรมกำกับการขนส่งมูลฝอยติดเชื้อ จากข้อมูลจากโปรแกรมการกำกับมูลฝอยติดเชื้อ พบว่ามีปริมาณมูลฝอยติดเชื้อที่เกิดขึ้นและถูกส่งไปกำจัดโดยเตาเผาที่ได้มาตรฐาน จำนวน ๗๓๗,๔๐๕.๕๒ กิโลกรัม (ที่มา : <http://envmanifest.anamai.moph.go.th/?wasteProvince&id=๓>)

ซึ่งมีบริษัทที่รับเก็บขนมูลฝอยติดเชื้อในพื้นที่จังหวัดนครสวรรค์เพื่อไปกำจัด ได้แก่

๑. ห้างหุ้นส่วนจำกัด ส.เรืองโรจน์ สระบุรี เลขที่ ๗๕/๑ ม.๒ ตำบลสร้างโสภ อำเภอบ้านหมอ จังหวัดสระบุรี
๒. บริษัทโซติฐกรณพิบูลย์ จำกัด เลขที่ ๑๙๖/๑๕๗ ม.๑ ตำบลนครสวรรค์ตก อำเภอเมืองนครสวรรค์ จังหวัดนครสวรรค์

โดยมูลฝอยติดเชื้อของจังหวัดนครสวรรค์ที่จ้างเอกชนเก็บขนและนำไปกำจัดโดยการเผาในเตาเผาที่ได้มาตรฐาน จำนวน ๒ แห่ง คือ เตาเผาขยะบริษัทโซติฐกรณพิบูลย์ จำกัด จ.นครสวรรค์ และเตาเผาขยะนิคมอุตสาหกรรมบางปะอิน จ.พระนครศรีอยุธยา

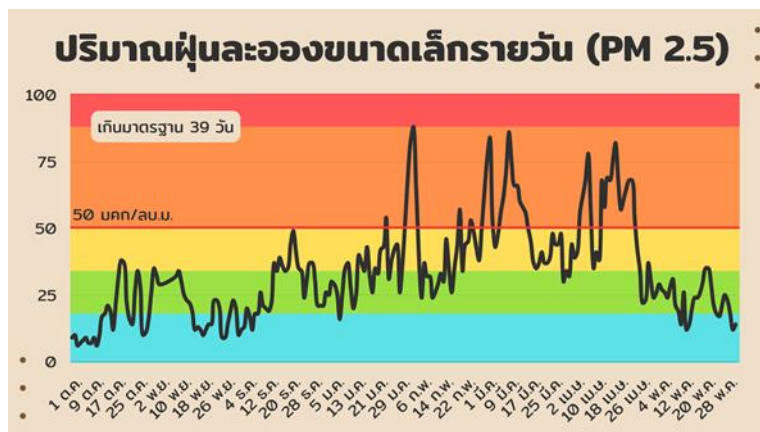
ที่มา : สำนักงานสาธารณสุขจังหวัดนครสวรรค์, ๒๕๖๔

สถานการณ์ด้านคุณภาพอากาศ

จังหวัดนครสวรรค์มีสถานีตรวจวัดคุณภาพอากาศอัตโนมัติของกรมควบคุมมลพิษ กระทรวงทรัพยากรธรรมชาติและสิ่งแวดล้อม จำนวน ๑ สถานี ซึ่งตั้งอยู่บริเวณโครงการชลประทานนครสวรรค์ ซึ่งสถานีตรวจวัดคุณภาพอากาศอัตโนมัตินี้มีการวัดคุณภาพอากาศตลอด ๒๔ ชั่วโมงและมีการรายงานผลการตรวจวัด

เข้าสู่ระบบออนไลน์และแสดงผลรายชั่วโมงที่ <http://air4thai.pcd.go.th> และ Application ในโทรศัพท์ smart phone ทั้งระบบปฏิบัติการ IOS และ Android ที่ชื่อว่า Air4thai

คุณภาพอากาศในพื้นที่จังหวัดนครสวรรค์ ช่วงระหว่างวันที่ ๑ ตุลาคม ๒๕๖๕ – ๓๑ พฤษภาคม ๒๕๖๖ พบปริมาณฝุ่นละอองขนาดเล็กกว่า ๒.๕ ไมครอน (PM๒.๕) เกินมาตรฐาน (๕๐ ไมโครกรัม/ลูกบาศก์เมตร) ทั้งสิ้น ๓๙ วัน โดยในวันที่ ๒ กุมภาพันธ์ ๒๕๖๖ พบปริมาณฝุ่นละอองขนาดเล็กกว่า ๒.๕ ไมครอน (PM๒.๕) สูงที่สุด เท่ากับ ๘๘ ไมโครกรัม/ลูกบาศก์เมตร (อยู่ในเกณฑ์เริ่มมีผลกระทบต่อสุขภาพ (สีส้ม))

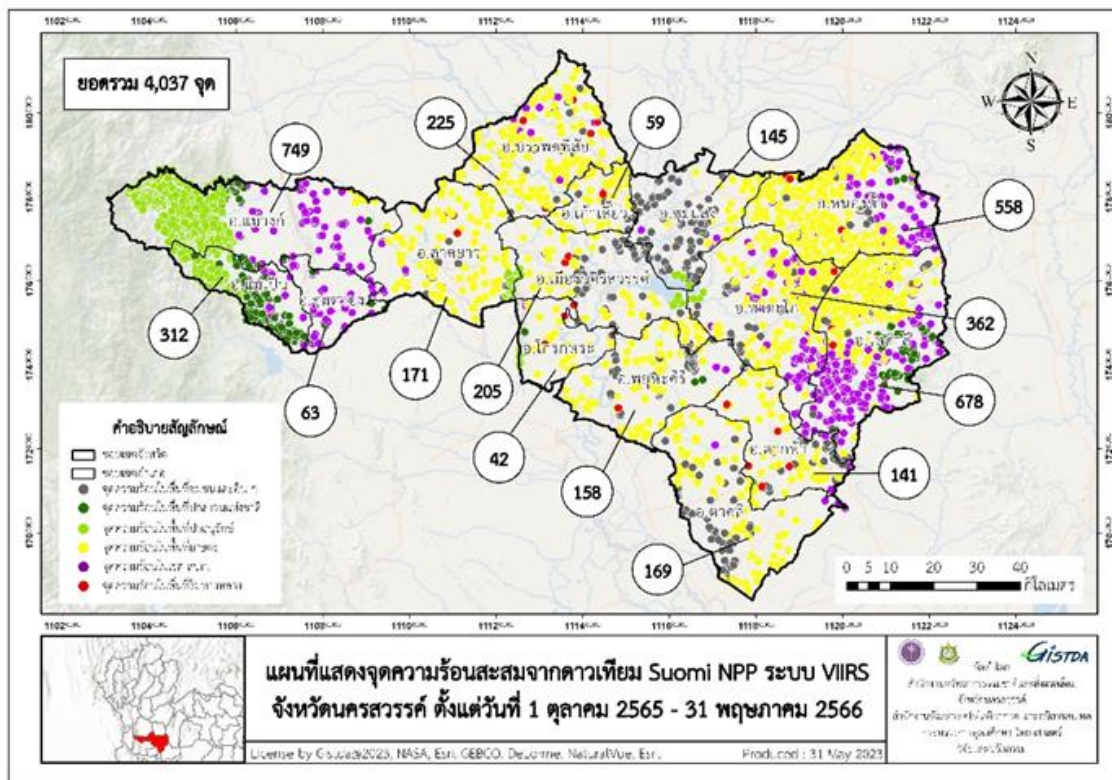


รูปที่ ๑ ปริมาณฝุ่นละอองขนาดเล็กกว่า ๒.๕ ไมครอน (PM๒.๕) ช่วงระหว่างวันที่ ๑ ตุลาคม ๒๕๖๕ – ๓๑ พฤษภาคม ๒๕๖๖

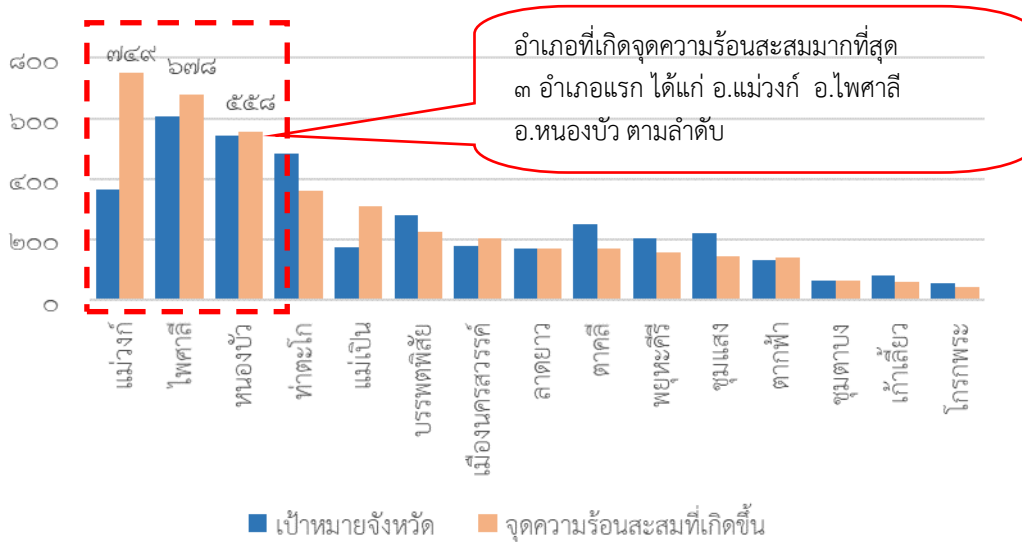
สถานการณ์การเกิดจุดความร้อน (Hotspot) และ พื้นที่เผาไหม้ (burned scar)

๑) พิกัดจุดความร้อน (Hotspot)

การเกิดจุดความร้อน (Hotspot) ได้รับข้อมูลจากสำนักงานพัฒนาเทคโนโลยีอวกาศและภูมิสารสนเทศ (องค์การมหาชน) เป็นการอ่านค่าจากดาวเทียม Suomi – NPP ระบบ VIIRS ซึ่งเป็นดาวเทียมสำรวจทางอุตุนิยมวิทยา ออณหภูมิ และการเกิดไฟป่า และอ่านค่าพิกัดจากรังสีความร้อนที่เกิดขึ้นบริเวณผิวโลกจำนวนจุดความร้อนสะสมในพื้นที่จังหวัดนครสวรรค์ ตั้งแต่วันที่ ๑ ตุลาคม ๒๕๖๕ – ๓๑ พฤษภาคม ๒๕๖๖ มีจำนวนทั้งสิ้น ๔,๐๓๗ จุด (รูปที่ ๒) ซึ่งพบมากที่สุดในพื้นที่เกษตรกรรม (๑,๘๙๕ จุด ,๔๗ %) รองลงมา ได้แก่ ป่าอนุรักษ์ (๘๑๙ จุด ,๒๐ %) เขต สปก. (๕๕๗ จุด, ๑๔ %) ชุมชนและอื่นๆ (๔๓๕ จุด, ๑๑ %) ป่าสงวนแห่งชาติ (๒๗๘ จุด, ๗%) พื้นที่ริมทางหลวง (๕๓ จุด, ๑ %) ตามลำดับ ซึ่งเกิดขึ้นมากที่สุดสามอันดับแรกในพื้นที่ อำเภอแม่วงก์ จำนวน ๗๔๙ จุด อำเภอไพศาลี จำนวน ๖๗๘ จุด และอำเภอหนองบัว จำนวน ๕๕๘ จุด ตามลำดับ



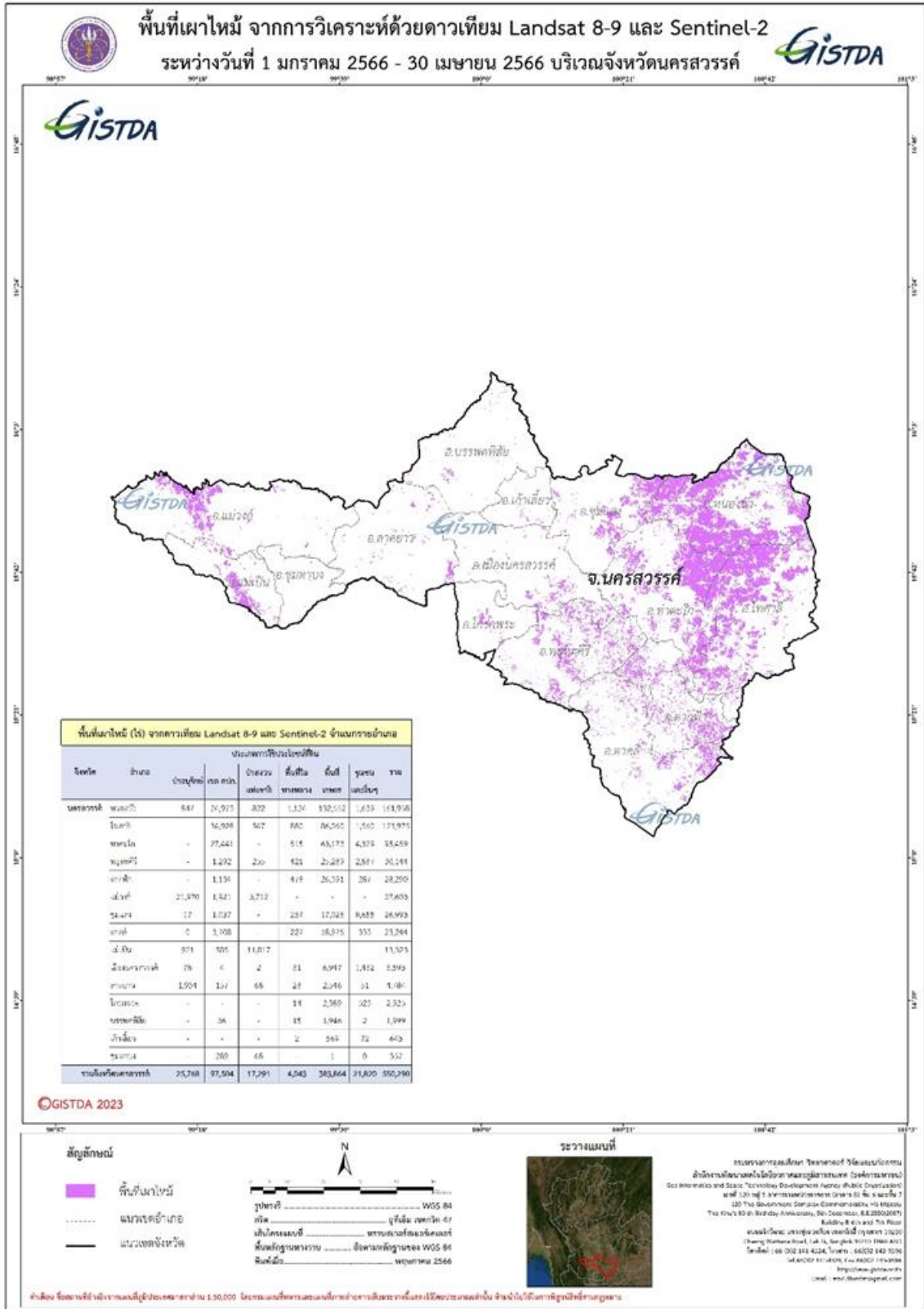
รูปที่ ๒ แผนที่แสดงจุดความร้อนสะสมในพื้นที่จังหวัดนครสวรรค์ ช่วงระหว่างวันที่ ๑ ตุลาคม ๒๕๖๕ - ๓๑ พฤษภาคม ๒๕๖๖



รูปที่ ๓ แผนภูมิแสดงจำนวนจุดความร้อนรายอำเภอ

การวิเคราะห์ภาพถ่ายการเกิดพื้นที่เผาไหม้ (Burned scar)

สำนักงานพัฒนาเทคโนโลยีอวกาศและภูมิสารสนเทศ(องค์การมหาชน) ได้วิเคราะห์พื้นที่เผาไหม้ (burned scar) ในช่วงระหว่างวันที่ ๑ มกราคม – ๓๐ เมษายน ๒๕๖๖ พบว่า มีพื้นที่เผาไหม้รวม ๕๕๐,๒๙๐ ไร่ ซึ่งเกิดในพื้นที่เกษตรกรรม ๓๘๓,๘๖๔ ไร่ รองลงมา ได้แก่ เขต สปก. ๙๗,๕๐๔ ไร่ ป่าอนุรักษ์ ๒๕,๗๖๘ ไร่ ชุมชน และอื่นๆ ๒๑,๘๒๐ ไร่ ป่าสงวนแห่งชาติ ๑๗,๒๙๑ ไร่ และ พื้นที่ริมทางหลวง ๔,๐๔๓ ไร่ ตามลำดับ



ตารางแสดงปริมาณฝุ่นละอองขนาดเล็กกว่า ๒.๕ และ ๑๐ ไมครอนในพื้นที่จังหวัดนครสวรรค์ที่เกินมาตรฐานที่กำหนด ย้อนหลัง ปี ๒๕๕๖ - ๒๕๖๖

ปี	จำนวนวันที่มีปริมาณฝุ่นละอองขนาดเล็กกว่า ๑๐ ไมครอนเกินมาตรฐาน (วัน)	จำนวนวันที่มีปริมาณฝุ่นละอองขนาดเล็กกว่า ๒.๕ ไมครอนเกินมาตรฐาน (วัน)
๒๕๕๖	๑๖	ยังไม่มีเครื่องมือตรวจวัด
๒๕๕๗	๒๘	ยังไม่มีเครื่องมือตรวจวัด
๒๕๕๘	๑๒	ยังไม่มีเครื่องมือตรวจวัด
๒๕๕๙	๑๒	ยังไม่มีเครื่องมือตรวจวัด
๒๕๖๐	๑	ยังไม่มีเครื่องมือตรวจวัด
๒๕๖๑	๖	ยังไม่มีเครื่องมือตรวจวัด
๒๕๖๒	๕	๑๗
๒๕๖๓	-	๓๔
๒๕๖๔	-	๑๕
๒๕๖๕	-	๔
๒๕๖๖	-	๔๑

ที่มา : สำนักงานทรัพยากรธรรมชาติและสิ่งแวดล้อมจังหวัดนครสวรรค์, ๒๕๖๖

แผนภูมิแสดงสถิติจุดความร้อนในพื้นที่จังหวัดนครสวรรค์ ย้อนหลัง ปี ๒๕๖๐ - ๒๕๖๖

ปีงบประมาณ	๒๕๖๐	๒๕๖๑	๒๕๖๒	๒๕๖๓	๒๕๖๔	๒๕๖๕	๒๕๖๖
จำนวนจุดความร้อนสะสม	๓,๓๓๖	๒,๗๓๒	๔,๐๒๓	๔,๗๙๔	๒,๕๕๐	๑,๐๒๘	๔,๐๓๗

ปัญหาและอุปสรรคในการดำเนินงานป้องกันและแก้ไขปัญหาไฟป่า หมอกควัน และฝุ่นละอองขนาดเล็ก

๑. พื้นที่เกษตรกรรมและเขต.สปก

สาเหตุของปัญหา

- มีการเตรียมพื้นที่เพาะปลูกสำหรับพืชใช้น้ำน้อยหลังฤดูเก็บเกี่ยว หรือข้าวอายุสั้น
- มีการทำความสะอาดพื้นที่นาข้าวหลังฤดูเก็บเกี่ยว โดยมีความเชื่อว่าการเผาสามารถกำจัดเชื้อโรคและศัตรูพืชในพื้นที่เพาะปลูก
- มีการเผาในพื้นที่นาข้าว เพื่อให้สะดวกต่อการล่าสัตว์เล็ก เช่น หนูนา งูเห่า และแมลง
- มีการการเผาวัสดุเหลือใช้ทางการเกษตรหลังการเก็บเกี่ยว เช่น เหมืองมันสำปะหลัง ฟางข้าว ตอซังข้าว เป็นต้น
- มีการเผาอ้อย เนื่องจากเก็บเกี่ยวได้ยากและค่าแรงงานสูง ทำให้ส่งเข้าโรงงานได้ช้า
- ไฟลุกลามจากพื้นที่ข้างเคียงเข้าสู่พื้นที่

แนวทางการแก้ไข

- เสริมสร้างความรู้ ความเข้าใจ และแรงจูงใจในการหยุดเผาให้เกษตรกร
- มีศูนย์รับซื้อฟางก้อนให้ครอบคลุมทุกตำบล
- นำร่อง “ตำบลหยุดเผา” มอบประกาศนียบัตร เชิดชูเกียรติ หรือรางวัล
- สนับสนุนราคาอ้อยสดเข้าโรงงานมากขึ้น

- รณรงค์การห้ามหน้าดิน การทำเสวียนรอบต้นไม้
- เพิ่มแหล่งน้ำ ให้เพียงพอต่อการย่อยสลายต่อซังข้าว
- หากจำเป็นต้องเผากิ่งไม้ หรือเหง้ามันสำปะหลัง ควรเผาในเตาเผาถ่านไร่ควัน

ข้อเสนอแนะ

- ควรให้มีการลงทะเบียนการเผา (Burn Check) ให้มากขึ้น
- กำหนดนโยบายช่วยเหลือค่าใช้จ่ายเกษตรกรที่เถือกลบต่อซังข้าว หรือเก็บเกี่ยวอ้อยสดแทนการเผา และปรับปรุงกฎหมายลงโทษอย่างชัดเจน
- ใช้มาตรการทางภาษีกับแหล่งรับซื้อผลผลิตทางการเกษตรที่ไม่เผา หรือมาตรการรองรับในการจัดการ และช่วยเหลือ
- ตั้งรางวัลนำแจ้งดำเนินการปรับผู้เผาในพื้นที่เกษตรให้กับหน่วยงานที่เกี่ยวข้อง
- เพิ่มเครือข่ายชาวไร่อ้อยที่มีรถตัดอ้อยให้ครอบคลุมพื้นที่เพาะปลูกอ้อยมากขึ้น
- ศึกษาดูงานในพื้นที่ที่มีบริหารจัดการเศษวัสดุเหลือใช้ทางการเกษตรอย่างเป็นระบบ
- ผู้นำชุมชนควรเป็นแบบอย่างที่ดีในการทำการเกษตรปลอดการเผาในทุกหมู่บ้าน
- รณรงค์การปลูกป่า ไม้ผล ไม้ยืนต้น เพื่อลดการเผาในพื้นที่เกษตร

๒. พื้นที่ป่าอนุรักษ์/ป่าสงวน

สาเหตุของปัญหา

- การลักลอบเผาเพื่อหาของป่าและล่าสัตว์ขนาดเล็ก
- การลักลอบเผาที่เกิดจากความคึกคะนองและก่อกวนแก่งเจ้าหน้าทีและผู้รับผิดชอบ
- การลักลอบเผาเพื่อขยายพื้นที่เกษตรในพื้นที่ป่า
- ไฟลุกลามจากพื้นที่เกษตร และการเผาขยะมูลฝอยของชุมชนเข้าสู่พื้นที่ป่า
- ไฟป่าลุกลามจากพื้นที่ป่าเข้าสู่พื้นที่เกษตร เพื่อเลี่ยงความผิดจากการเผาในพื้นที่เกษตร
- การบริหารจัดการเชื้อเพลิงไม่เพียงพอและไม่ครอบคลุม เนื่องจากมีเชื้อเพลิงสะสมเยอะ
- บุคลากร เครื่องมือ และอุปกรณ์ในการดับไฟป่าไม่เพียงพอ
- ความร่วมมือและการประสานงานระหว่างหน่วยงานยังไม่มีประสิทธิภาพ
- มีการปรับเปลี่ยน เคลื่อนย้ายบุคลากรในการดับไฟป่าบ่อย ทำให้การดับไฟป่าไม่มีประสิทธิภาพ
- การป้องกัน ควบคุม ชุมชนเข้าไปในพื้นที่ป่ายังไม่ครอบคลุมทุกพื้นที่
- ขาดการบังคับใช้กฎหมายอย่างเข้มงวด เนื่องจากประชาชนยากจน

แนวทางการแก้ไข

- จัดบุคลากร เครื่องมือ และอุปกรณ์ในการดับไฟป่า ให้เพียงพอและเหมาะสมกับพื้นที่
- ประชาสัมพันธ์ ชี้แจงในรูปแบบต่างๆ ให้กลุ่มบุคคลเป้าหมายอย่างเข้มข้นและต่อเนื่อง
- การเผาพื้นที่เกษตรที่รอยต่อพื้นที่ป่า ควรแจ้งเจ้าหน้าที่เพื่อให้คำแนะนำและร่วมควบคุมไฟไม่ให้ลุกลามเข้าพื้นที่ป่า
- บังคับใช้กฎหมายอย่างเคร่งครัด
- การบริหารจัดการเชื้อเพลิง ควรมีความยืดหยุ่นเหมาะสมกับสถานการณ์และเป็นไปตามหลักวิชาการ
- มีการอบรม ฝึกซ้อมการปฏิบัติงาน ให้เจ้าหน้าที่ ท้องถิ่น และชุมชน
- มีมาตรการจูงใจชุมชนให้มีส่วนร่วม ในการป้องกันและแก้ไขปัญหาไฟป่า ควรได้รับสิทธิพิเศษในการใช้ประโยชน์จากป่า เช่น เข้าเที่ยวอุทยานฟรี เข้าหาของป่าตามฤดูกาล เป็นต้น

- สนับสนุนงบประมาณให้ชุมชนหรือเครือข่ายที่มีจุด Hotspot น้อยที่สุด
- ส่งเสริม สร้างเครือข่าย และชุมชนจัดอบรมให้ความรู้ ความเข้าใจในการดับไฟฟ้า

ข้อเสนอแนะ

- ควรมีการจัดอบรมให้ความรู้การป้องกันและแก้ไขปัญหาไฟฟ้ากับเจ้าหน้าที่ หน่วยงาน ท้องที่ ท้องถิ่น ให้มีส่วนร่วม ในการดูแลป้องกันคุ้มครอง

๓. พื้นที่ชุมชน

สาเหตุของปัญหา

- ชุมชนมีความเคยชินกับการกำจัดขยะ ไปไม้ กิ่งไม้ และวัสดุเหลือใช้ทางการเกษตรด้วยการเผา เนื่องจากต้นทุนต่ำ ไม่ต้องแยกขยะ ขาดความรับผิดชอบต่อส่วนรวม และไม่ตระหนักถึงผลกระทบต่อสิ่งแวดล้อม
- องค์การบริหารส่วนตำบลบางแห่งไม่มีบริการเก็บขยะในพื้นที่ชุมชน

แนวทางการแก้ไข

- แบ่งพื้นที่ให้ชุมชนแก้ไขปัญหา และจัดประกวดหมู่บ้านสะอาด เพื่อเพิ่มแรงจูงใจในการคัดแยกขยะและการมีส่วนร่วมในชุมชน
- นำขยะมาใช้ประโยชน์ เช่น นำมาหมักเป็นปุ๋ย ขายให้ร้านหรือหน่วยงานที่รับซื้อ
- ประชาสัมพันธ์ให้ทราบถึงผลกระทบของการเผา
- รณรงค์การแยก กำจัดขยะให้ถูกวิธี
- บังคับใช้กฎหมายอย่างเคร่งครัด

ข้อเสนอแนะ

- สนับสนุนงบประมาณทุกภาคส่วน ให้ชุมชนคัดแยกขยะไปใช้ประโยชน์
- เพิ่มโทษผู้กระทำผิดในการเผาขยะในพื้นที่ชุมชน

๔. พื้นที่ริมทางหลวง

สาเหตุของปัญหา

- ไฟลุกไหม้จากพื้นที่เกษตรเข้าสู่พื้นที่ริมทางหลวง
- ประชาชนเผาในพื้นที่ริมทางหลวง

แนวทางการแก้ไข

- จัดทำแนวกันไฟตามรอยต่อพื้นที่เกษตรและพื้นที่ริมทางหลวง

ข้อเสนอแนะ

- ปลูกจิตสำนึกให้ประชาชนและเกษตรกรไม่เผาพื้นที่เกษตรลามเข้าสู่พื้นที่ริมทางหลวง
- ติดตั้งกล้องวงจรปิดที่เสาไฟและจุดเสี่ยงต่อการเผาเป็นประจำ

๑๗) สถิติการเกิดสาธารณภัยในจังหวัด

ภัยแล้ง (Drought)

ภัยแล้งเป็นภัยธรรมชาติที่เกิดขึ้นในพื้นที่จังหวัดนครสวรรค์เป็นประจำมีสาเหตุมาจากสภาพลมฟ้าอากาศที่มีความแห้งแล้งผิดปกติ จากการที่ฝนไม่ตกต้องตามฤดูกาล ฝนทิ้งช่วงมีระยะเวลา ยาวนานกว่าปกติ อีกทั้งมีแหล่งน้ำธรรมชาติในพื้นที่มีจำนวนน้อยเพราะเป็นที่ดอนราบและสูงหรือมีแหล่งน้ำอยู่ แต่สามารถเก็บกักน้ำได้ด้วยประสิทธิภาพต่ำ เพราะแหล่งน้ำมีความตื้นเขิน ดินไม่อุ้มน้ำ พื้นที่ที่มีความลาดชันสูง อัตราการระเหยของน้ำมีสูงทำให้ปริมาณน้ำมีไม่เพียงพอต่อความจำเป็นที่ต้องใช้ของภาคส่วนต่างๆ ดังนั้นหากเกิดความแห้งแล้งอย่างรุนแรงและครอบคลุมพื้นที่ที่เป็นบริเวณกว้าง จะทำให้เกิดการขาดแคลนน้ำดื่ม น้ำใช้ พืชพันธุ์ไม้ต่างๆ ขาดน้ำ ทำให้พืชต่างๆไม่เจริญเติบโตตามปกติ โดยพื้นที่เสี่ยงภัยแล้งของจังหวัดนครสวรรค์สามารถแบ่งพื้นที่ดังนี้

พื้นที่ทางด้านทิศตะวันตกของจังหวัด ซึ่งเป็นพื้นที่ของอำเภอแม่วงก์ อำเภอแม่เปิน อำเภอชุมตาบง และอำเภอลาดยาว ที่ลักษณะภูมิประเทศ เป็นภูเขาสลับซับซ้อนหลายลูกและเป็นที่ยอดมีความลาดเทสูง จากทางทิศตะวันตกซึ่งเป็นบริเวณที่มีภูเขาและเป็นพื้นที่ป่าของอุทยานห้วยขาแข้ง มีป่าที่บดสลับป่าเบญจพรรณ และเป็นแหล่งกำเนิดของลำน้ำสาขาของลำน้ำแม่วงก์และลำน้ำสาขาอื่นๆ

พื้นที่ตอนกลางของจังหวัด ซึ่งเป็นพื้นที่ของอำเภอเมืองนครสวรรค์ อำเภอโกรกพระ อำเภอบรรพตพิสัย อำเภอเก้าเลี้ยว และอำเภอชุมแสง พื้นที่ส่วนใหญ่เป็นที่ราบลุ่ม แต่มีพื้นที่บางส่วนเป็นที่ยอด สลับที่ลุ่มตอนลาด แต่ไม่มากเท่าทางด้านทิศตะวันตกของจังหวัด มีลำน้ำธรรมชาติบึงบอระเพ็ด และหนองบึงธรรมชาติ ส่วนในพื้นที่ของ อำเภอพยุหะคีรีมีปริมาณความต้องการใช้น้ำสูง ทั้งในภาคการเกษตร และอุปโภคบริโภค แหล่งน้ำที่มีอยู่มีความตื้นเขินไม่สามารถกักเก็บน้ำไว้ใช้ในหน้าแล้งได้เพียงพอ

พื้นที่ด้านทิศตะวันออกของจังหวัด ประกอบด้วยพื้นที่ อำเภอไพศาลี อำเภอตากลีอำเภอหนองบัว อำเภอท่าตะโก อำเภอตากฟ้า ถึงแม้ว่ามีบึงบอระเพ็ด และลำน้ำธรรมชาติหลายสายไหลผ่าน เช่น คลองน้ำสาด คลองวังมะเขือ ในพื้นที่อำเภอหนองบัว ลำห้วยวังน้ำลาด ลำห้วยตะโก คลองตักน้ำห้วยใหญ่ และห้วยหิน ในพื้นที่ อำเภอไพศาลี และห้วยน้ำวัง และห้วยบ่อทอง ในพื้นที่อำเภอตากฟ้า แต่เป็นลำน้ำที่มีสภาพตื้นเขิน ถูกบุกรุก เก็บกักน้ำไว้ใช้ในฤดูแล้งได้ปริมาณน้อย และมีแหล่งกักเก็บน้ำทำไม่เพียงพอ

ตาราง สถิติสถานการณ์ภัยแล้ง ระหว่างปี พ.ศ.๒๕๕๓-๒๕๖๔ ของจังหวัดนครสวรรค์

ปี พ.ศ.	จำนวน (ครั้ง)	จำนวน (อำเภอ)	ความเสียหาย		
			จำนวน(หมู่บ้าน)	จำนวน (ตำบล)	มูลค่า (บาท)
๒๕๕๓	๑๔	๑๔	๖๗๓	๗๗	๒๖,๒๙๓,๑๕๐
๒๕๕๔	๑๑	๑๑	๕๓๒	๕๕	๓,๕๗๒,๒๑๗
๒๕๕๕	๑๕	๑๕	๑,๐๖๒	๑๐๕	๓๓,๒๙๙,๑๑๔
๒๕๕๖	๑๔	๑๔	๗๓๐	๘๓	๒๓,๓๔๐,๔๗๑
๒๕๕๗	๘	๘	๑๙๕	๒๑	๑,๓๐๔,๗๒๑
๒๕๕๘	๑๕	๑๕	๔๙๗	๕๓	๒๐๗,๘๙๒,๔๒๑
๒๕๕๙	๘	๘	๑๑๗	๑๔	-
๒๕๖๐	-	-	-	-	-
๒๕๖๑	-	-	-	-	-

ปี พ.ศ.	จำนวน (ครั้ง)	จำนวน (อำเภอ)	ความเสียหาย		
			จำนวน(หมู่บ้าน)	จำนวน (ตำบล)	มูลค่า (บาท)
๒๕๖๒	๖	๖	๑๖๔	๒๖	๑๐๗,๙๖๕,๓๗๓
๒๕๖๓	๔	๓	๑๒๕	๑๒	๒๐๔,๖๒๙,๑๙๗
๒๕๖๔	๓	๓	๙๒	๑๓	๑๑๕,๐๙๗,๐๓๘

ที่มา : ประกาศเขตพื้นที่การให้ความช่วยเหลือผู้ประสบภัยพิบัติกรณีฉุกเฉินเนื่องจากภัยแล้ง และฝนแล้ง ปี ๒๕๕๓-๒๕๖๔

อุทกภัย (Flood)

อุทกภัย คือ ภัยที่เกิดขึ้นจากฝนตกหนักในพื้นที่นั้นต่อเนื่องกันเป็นเวลานานจากการเกิดพายุหมุนเขตร้อนลมมรสุมและร่องความกดอากาศต่ำมีกำลังแรงทำให้น้ำท่าในพื้นที่ที่มีปริมาณมากและน้ำท่าที่ไหลมาจากพื้นที่อื่นที่มีระดับสูงกว่า ทำให้เกินความสามารถในการกักเก็บของแหล่งน้ำที่มีอยู่และศักยภาพในการระบายน้ำออกจากพื้นที่ได้อย่างมีประสิทธิภาพและได้สร้างความเสียหายแก่ทรัพย์สิน ผลผลิตการเกษตรเสียหายและสูญเสียชีวิตของผู้ประสบภัย พื้นที่เสี่ยงอุทกภัยของจังหวัดนครสวรรค์ แยกเป็นพื้นที่ ดังนี้

พื้นที่ด้านทิศตะวันตกของจังหวัด ประกอบด้วย ๔ อำเภอ ได้แก่ อำเภอแม่วงก์ อำเภอแม่เปิน อำเภอชุมตาบง และอำเภอลาดยาว มีลักษณะภูมิประเทศเป็นพื้นที่ราบลาดเอียงจากทิศตะวันตก ซึ่งเป็นบริเวณมีภูเขาสลับซับซ้อนหลายลูก เป็นพื้นที่ป่าของอุทยานห้วยขาแข้ง มีป่าที่บดสลับกับป่าเบญจพรรณและเป็นแหล่งกำเนิดของลำน้ำสาขา ของลำน้ำแม่วงก์ ได้แก่ ห้วยผาแดง คลองแม่เฒ่า คลองตลิ่งสูง คลองห้วยทราย ลำน้ำแม่วงก์อยู่ตอนเหนือ พื้นที่ถัดจากบริเวณภูเขาลงมาเป็นที่ราบสูง ลุ่มๆ ดอนๆ ลาดเท มีลักษณะเป็นลูกคลื่นลอนลาดมาก มีลำน้ำสำคัญไหลผ่านหลายสาย ได้แก่ ลำน้ำแม่วงก์ คลองโพธิ์ และน้ำวังม้า เป็นต้น สภาพภัยน้ำท่วมเป็นแบบน้ำไหลหลากของน้ำท่าปริมาณมากด้วยระยะเวลาไม่นาน และน้ำท่วมขังเป็นเวลานาน

พื้นที่ตอนกลางของจังหวัด ประกอบด้วย ๖ อำเภอ ได้แก่ อำเภอเมืองนครสวรรค์ อำเภอบรรพตพิสัย อำเภอเก้าเลี้ยว อำเภอโกรกพระ อำเภอพยุหะคีรี และอำเภอชุมแสง พื้นที่เป็นที่ราบลุ่มต่ำและมีหนองบึงขนาดใหญ่หลายแห่ง โดยเฉพาะ บึงบอระเพ็ด ซึ่งพื้นที่ชุ่มน้ำที่มีขนาดใหญ่ที่สุดในประเทศไทย นอกจากนั้นยังมีแม่น้ำน่านและแม่น้ำปิงที่มีความคดเคี้ยวมากไหลผ่าน ทำให้กระแสน้ำกัดเซาะตลิ่งพังเมื่อมีน้ำท่าในลำน้ำปริมาณมากและไหลอย่างรวดเร็ว พื้นที่บางส่วนเป็นจุดบรรจบของแม่น้ำยม และแม่น้ำน่าน ที่ตำบลเกยไชย อำเภอชุมแสง ทำให้น้ำเอ่อท่วมตลิ่งทั้งสองฝั่งในช่วงฤดูน้ำหลาก ลักษณะน้ำท่วมจะเป็นน้ำท่วมแบบน้ำแข็งขัง ในที่ราบลุ่มและในที่ลุ่มเป็นเวลานาน เนื่องจากปริมาณน้ำท่าที่เกิดจากฝนตกหนักต่อเนื่องในพื้นที่ และน้ำท่าปริมาณมากไหลตามลำแม่น้ำปิง และแม่น้ำน่านจากพื้นที่ตอนเหนือของจังหวัดนครสวรรค์ และมีปริมาณมากจนกระทั่งไม่สามารถระบายลงสู่ที่ลุ่มน้ำด้านล่างหรือไหลออกสู่ปากน้ำได้ทัน เพราะทางเดินของน้ำแคบและตื้นเขิน

พื้นที่ด้านตะวันออกของจังหวัด ประกอบด้วย ๕ อำเภอ ได้แก่ อำเภอท่าตะโก อำเภอหนองบัว อำเภอไพศาลี อำเภอตากฟ้า และ อำเภอตากถ้ำ สภาพภัยน้ำท่วมเป็นแบบน้ำไหลหลาก ด้วยระยะเวลาไม่นาน และน้ำท่วมขังเป็นเวลานานเพราะว่าพื้นที่ส่วนใหญ่เป็นที่ราบลาดเอียงจากทางทิศตะวันออกไปสู่ทิศตะวันตก และเป็นพื้นที่ที่เป็นทางน้ำไหลจากจังหวัดเพชรบูรณ์ จึงทำให้น้ำท่วมแบบน้ำไหลหลากในฤดูฝน หากมีฝนตกในพื้นที่เป็นเวลานาน

ตาราง สถิติสถานการณ์อุทกภัย ระหว่างปี พ.ศ.๒๕๕๓-๒๕๖๕ ของจังหวัดนครสวรรค์

ปี พ.ศ.	จำนวน (อำเภอ)	ความเสียหาย		
		จำนวน(หมู่บ้าน)	จำนวน (ตำบล)	มูลค่า (บาท)
๒๕๕๓	๑๕	๑,๓๒๕	๑๒๘	๔,๖๐๘,๕๐๐
๒๕๕๔	๑๕	๑,๒๗๐	๑๒๕	๗๖๕,๘๔๒,๗๔๔
๒๕๕๕	๑๑	๔๐๘	๕๓	๑๘,๔๓๙,๒๘๕
๒๕๕๖	๑๕	๗๕๕	๙๖	๘,๗๔๙,๖๙๗
๒๕๕๗	๒	๑๓	๑	๔๗๙,๕๐๐
๒๕๕๘	๕	๒๔๕	๓๑	๒๕๘,๗๘๑๐๒๕
๒๕๕๙	๑๕	๑,๑๖๑	๑๒๑	๒๙๑,๐๐๐
๒๕๖๐	๑๔	๑,๑๗๔	๑๑๗	๓๓๖,๙๖๒
๒๕๖๑	-	-	-	-
๒๕๖๒	-	-	-	-
๒๕๖๓	-	-	-	-
๒๕๖๔	๑๕	๑,๓๐๘	๑๒๕	๖,๘๙๗,๖๙๗
๒๕๖๕	๑๕	๑,๓๐๓	๑๒๖	๕๑๔,๓๙๘,๖๕๒

ที่มา : ประกาศเขตพื้นที่การให้ความช่วยเหลือผู้ประสบภัยพิบัติกรณีฉุกเฉิน และประกาศเขตพื้นที่ประสบสาธารณภัย เนื่องจากอุทกภัย ปี ๒๕๕๓-๒๕๖๕ (ปี ๒๕๖๑-๒๕๖๓ จังหวัดนครสวรรค์ ไม่มีการประกาศเขตพื้นที่การให้ความช่วยเหลือฯ เนื่องจากอุทกภัย)

อุบัติเหตุทางถนน

จังหวัดนครสวรรค์ มีความเจริญเติบโตทางเศรษฐกิจอย่างรวดเร็วและต่อเนื่อง รวมทั้งเป็นจังหวัดที่เป็นประตูสู่ภาคเหนือส่งผลให้มีปริมาณการจราจรหนาแน่น จึงเป็นสาเหตุประการหนึ่งที่ทำให้เกิดอุบัติเหตุทางถนน ซึ่งกลายเป็นปัญหาสำคัญที่ก่อให้เกิดความสูญเสียต่อชีวิตและทรัพย์สินของประชาชนและของรัฐเป็นอย่างมาก

ตาราง สถิติสถานการณ์อุบัติเหตุทางถนน ระหว่างปี พ.ศ. ๒๕๕๙ - ๒๕๖๕ ของจังหวัดนครสวรรค์

ปี พ.ศ.	จำนวนของการเกิดอุบัติเหตุ (ครั้ง)	ความเสียหาย	
		บาดเจ็บ (คน)	เสียชีวิต (คน)
๒๕๕๙	๓๗๕	๙๘	๓๑๒
๒๕๖๐	๔๐๙	๙๙	๓๕๕
๒๕๖๑	๒๙๖	๑๐๖	๒๖๘
๒๕๖๒	๓๓๓	๑๑๑	๓๑๙
๒๕๖๓	๓๑๖	๑๖๗	๒๐๗
๒๕๖๔	๓๖๖	๒๓๘	๒๙๘
๒๕๖๕	๖๔๘	๕๕๔	๓๐๐
๒๕๖๖*	๕๓๔	๕๓๘	๑๐๓

ที่มา : ข้อมูล พ.ศ.๒๕๕๙ - ๒๕๖๕ จากกระบบรายงานอุบัติเหตุทางถนน (E-report)

กรมป้องกันและบรรเทาสาธารณภัย และข้อมูล พ.ศ. ๒๕๖๖ เป็นข้อมูลเบื้องต้นจาก ศูนย์อำนวยการความปลอดภัยทางถนนจังหวัดนครสวรรค์ ณ วันที่ ๑๙ กรกฎาคม ๒๕๖๖ ได้มีการปรับยอดจำนวนผู้เสียชีวิตจากอุบัติเหตุทางถนน ประจำเดือน ม.ค.-เม.ย.๖๖ ให้สอดคล้องกับการบูรณาการข้อมูล ๓ ฐาน (สำนักงานสาธารณสุขจังหวัดนครสวรรค์/ตำรวจภูธรจังหวัดนครสวรรค์/บริษัทกลางคุ้มครองผู้ประสบภัยจากรถ จำกัด สาขานครสวรรค์)

๑๘) การแก้ไขปัญหายาเสพติด

จังหวัดนครสวรรค์แต่งตั้งคณะกรรมการศูนย์อำนวยการป้องกันและปราบปรามยาเสพติด จังหวัดนครสวรรค์ (ศอ.ปส.นว.) ดำเนินการป้องกันและปราบปรามยาเสพติด ตามมาตรการและผลการดำเนินการ ประจำปีงบประมาณ พ.ศ. ๒๕๖๗ (ผลงานห้วงเดือนตุลาคม ๒๕๖๖ – มกราคม ๒๕๖๗) ดังนี้

๑. ด้านการป้องกันยาเสพติด

๑.๑ การสร้างภูมิคุ้มกันยาเสพติดให้นักเรียน/นักศึกษา เป้าหมาย นักเรียน/นักศึกษา ๙๘,๘๓๑ คน อยู่ระหว่างดำเนินการฯ

๑.๒ การขับเคลื่อนโครงการสถานศึกษาสีขาวปลอดยาเสพติด เป้าหมาย ๓๕๒ แห่ง อยู่ระหว่างดำเนินการฯ

๑.๓ การสร้างภูมิคุ้มกันเยาวชนนอกสถานศึกษา เป้าหมาย ๑,๑๘๒ คน อยู่ระหว่างดำเนินการฯ

๑.๔ การจัดระเบียบสังคมแบบบูรณาการ เป็นการป้องปรามมิให้มีการกระทำที่เป็นความผิดหรือฝ่าฝืนระเบียบ/กฎหมาย/ข้อบังคับในสถานบริการ ร้านอาหารที่มีลักษณะคล้ายสถานบริการ หอพัก/บ้านเช่า ร้านเกม/อินเทอร์เน็ต สวนสาธารณะ/แหล่งมั่วสุม ดำเนินการครบตามเป้าหมาย ๘๙๒ แห่ง โดยกำหนดเป็นแผนการออกตรวจฯ ต่อเนื่อง

๑.๕ โครงการป้องกันและแก้ไขปัญหายาเสพติดในสถานประกอบการ

(๑) โครงการส่งเสริมการป้องกันและแก้ไขปัญหายาเสพติดในสถานประกอบการที่มีลูกจ้างต่ำกว่า ๑๐ คน เป้าหมาย ๑๒๐ แห่ง /ลูกจ้าง ๖๐๐ คน/แรงงานนอกระบบ ๑,๐๔๐ คน ดำเนินการแล้ว ๔๓ แห่ง/ลูกจ้าง ๑๐๑ คน/แรงงานนอกระบบ ๒๐๙ คน

(๒) โครงการป้องกันและแก้ไขปัญหายาเสพติดในสถานประกอบการ ในการจัดตั้งชมรม TO BE NUMBER ONE ดำเนินการ ๑ แห่ง (บริษัท เควีเอส เพอร์โพรตักส์ จำกัด)

(๓) โครงการโรงงานสีขาว เป้าหมาย ๑๕ แห่ง ดำเนินการได้ ๖ แห่ง

(๔) การรักษาสภาพสถานประกอบการให้มีมาตรฐานการป้องกันและแก้ไขปัญหายาเสพติด (มยส.) ดำเนินการครบตามเป้าหมาย ๔ แห่ง อยู่ระหว่างดำเนินการฯ

(๕) รณรงค์ประชาสัมพันธ์ให้ความรู้เกี่ยวกับการป้องกันและแก้ไขปัญหายาเสพติด ในสถานประกอบการ เป้าหมาย ๑๒๕ แห่ง/ลูกจ้าง ๖,๘๖๔ คน ดำเนินการแล้ว ๗๙ แห่ง/ลูกจ้าง ๔,๑๘๑ คน

(๖) รณรงค์เผยแพร่สร้างการรับรู้กลุ่มแรงงานนอกระบบ เป้าหมาย ๒๕ คน อยู่ระหว่างดำเนินการฯ

(๗) สุ่มตรวจหาสารเสพติดพนักงาน/ลูกจ้างในสถานประกอบการ เป้าหมาย ๓๐๐ คน ดำเนินการแล้ว ๑๓๘ คน

(๘) การป้องกันและแก้ไขปัญหายาเสพติดในกลุ่มผู้ประกอบการ นายจ้าง และแรงงานต่างด้าว เป้าหมาย ๙๕ แห่ง/๕๓๐ คน ดำเนินการได้ ๕๗ แห่ง/๓๒๖ คน

(๙) สร้างความรู้เพื่อป้องกันการเกิดปัญหาเสพติดในกลุ่มผู้ประกันตนกรณีว่างงาน เป้าหมาย ๓,๐๐๐ คน ดำเนินการได้ ๑,๓๗๔ คน

(๑๐) การแนะนำอาสาชีพ สร้างภูมิคุ้มกันยาเสพติดเป้าหมายผู้ต้องขังที่เตรียมความพร้อมก่อนปล่อยตัว จำนวน ๒๒๐ คน ดำเนินการได้ ๑,๓๗๔ คน

๑.๖ การเสริมสร้างหมู่บ้าน/ชุมชนเข้มแข็งเอาชนะยาเสพติดอย่างยั่งยืน ดำเนินการตามแนวทางของกรมการปกครอง โดยมีเป้าหมายหมู่บ้าน/ชุมชน จำนวน ๑,๕๑๓ แห่ง แยกเป็น

(๑) หมู่บ้าน/ชุมชนที่ไม่มีปัญหาเสพติด จำนวน ๑,๐๘๗ แห่ง

(๒) หมู่บ้าน/ชุมชนที่มีปัญหาผู้เสพยาเสพติด จำนวน ๓๖๐ แห่ง/มีผู้เสพ จำนวน ๘๕๘ ราย

(๓) หมู่บ้าน/ชุมชนที่มีปัญหาผู้ค้ายาเสพติด จำนวน ๒๒ แห่ง/มีผู้ค้า จำนวน ๔๗ ราย

(๔) หมู่บ้าน/ชุมชนที่มีปัญหาทั้งผู้เสพ/ผู้ค้ายาเสพติด จำนวน ๖๖ แห่ง/มีผู้เสพ/ผู้ค้า จำนวน

๙๔ ราย

เน้นย้ำให้ ศป.ปส.อ. กำหนดแผนงาน/กิจกรรมเพื่อเข้าไปดำเนินการป้องกันและแก้ไขปัญหายาเสพติดในพื้นที่หมู่บ้าน/ชุมชน อย่างเข้มข้น จริงจัง และต่อเนื่อง

๑.๗ โครงการหมู่บ้าน/ชุมชนกองทุนแม่ของแผ่นดิน

(๑) ดำเนินการขับเคลื่อนกิจกรรมในหมู่บ้าน/ชุมชนกองทุนแม่ของแผ่นดินเดิม ที่จัดตั้งแล้วในปี ๒๕๕๘ - ๒๕๖๖ จำนวน ๓๗๒ แห่ง อยู่ระหว่างดำเนินการตามขั้นตอนที่กำหนด

(๒) จัดตั้งหมู่บ้านต้นกล้ากองทุนแม่ของแผ่นดิน ปี ๒๕๖๖ เป้าหมาย ๑๖ แห่ง อยู่ระหว่างดำเนินการตามขั้นตอนที่กำหนด

๒. ด้านการปราบปรามยาเสพติดและการยึดทรัพย์สินคดียาเสพติด

๒.๑ ดำเนินการคดียาเสพติดในทุกข้อหา เป้าหมาย ๙๗๙ ราย ดำเนินการได้ ๖๑๓ ราย

๒.๒ จับกุมคดียาเสพติดข้อหาร้ายแรง เป้าหมาย ๒๖๐ ราย ดำเนินการได้ ๓๖๗ ราย

๒.๓ ดำเนินการขยายผลเครือข่ายยาเสพติด เป้าหมาย ๓๖๗ ราย ดำเนินการได้ ๑๒๒ ราย

๒.๔ ดำเนินการตรวจยึด/อายัดทรัพย์สินคดียาเสพติด เป้าหมาย ๙๐ ล้านบาท ดำเนินการได้ ๓,๓๖๖๔,๖๙๙ บาท

๒.๕ โครงการการศึกษาเพื่อต่อต้านการใช้ยาเสพติดในเด็กนักเรียน (D.A.R.E.) เป้าหมายนักเรียนชั้น ป.๕ ดำเนินการครบตามเป้าหมาย ๒,๖๐๐ คน /๑๔๘ ห้องเรียน

๒.๕ โครงการชุมชนบำบัดอย่างยั่งยืน ตำบลแพร์ระบาด (ตำบลตาคี อำเภอตาคี) อยู่ระหว่างดำเนินการฯ

๒.๖ โครงการลดความรุนแรงผู้ป่วยจิตเวชก่อเหตุคลุ้มคลั่ง ดำเนินการได้ จำนวน ๑๗ ราย (เฝ้าระวัง ๑๕ ราย/เฝ้าระวังสูง ๒ราย) พบตัว ๑๑ ราย (ส่งรักษาโรงพยาบาล ๕ ราย/กลับคืนสู่ชุมชน ๖ ราย) อีก ๖ ราย (ถูกดำเนินคดี ๔ ราย /อยู่นอกพื้นที่ ๒ ราย)

๓. ด้านการแก้ไขปัญหายาเสพติด

๓.๑ การบำบัดผู้เสพ/ผู้ติดยาเสพติดระบบสมัครใจ เป้าหมาย ๖๕๓ ราย ดำเนินการได้ ๑๒๘ ราย

๓.๒ การบำบัดผู้เสพ/ผู้ติดยาเสพติดระบบต้องโทษ ดำเนินการได้ ๑๘ ราย

๓.๓ การติดตามดูแลผู้เสพ/ผู้ติดยาเสพติดที่ผ่านการบำบัด เป้าหมาย ๑๖๗ ราย ดำเนินการได้ ๘๙ ราย

๔. การดำเนินโครงการช่วยเหลือผู้เสพ/ผู้ติดยาเสพติดของศูนย์ฟื้นฟูสภาพทางสังคมจังหวัด

ปี ๒๕๖๖ จังหวัดนครสวรรค์ ดำเนินโครงการฯ จำนวน ๓๐ รุ่น มีผู้ผ่านการอบรมฯ จำนวน ๑,๕๐๗ คน และดำเนินการติดตาม จำนวน ๑,๕๐๓ คน (เนื่องจากเสียชีวิต/ย้ายภูมิลำเนา ๔ คน) โดยได้ให้ความช่วยเหลือตามความต้องการ จำนวน ๙๖ คน แยกเป็น ด้านการศึกษา ๓๕ คน, ด้านหางานให้ทำ/

ฝึกทักษะอาชีพ ๑๙ คน, ด้านดูแลรักษาสุขภาพ ๔๒ คน จากการตรวจสอบการกลับไปใช้ยาเสพติด เลิกใช้ จำนวน ๗๒๖ คน และยังมีพฤติกรรมเสี่ยง จำนวน ๗๗๗ คน (ปีงบประมาณ ๒๕๖๗ ยังไม่มีการกำหนดให้ดำเนินโครงการฯ)

ข้อมูลเชิงสถิติที่สำคัญเชิงพื้นที่

๑๙) การเกษตรกรรม

การใช้พื้นที่ทำการเกษตร ส่วนใหญ่เป็นที่นา รองลงมาเป็นพืชไร่ และพืชยืนต้น/ไม้ผล

ปี	เนื้อที่ทั้งหมด	เนื้อที่ป่าไม้	เนื้อที่ถือครอง ทางการเกษตร (ไร่)	ใช้ประโยชน์ ทางการเกษตร อื่นๆ (ไร่)	เนื้อที่นอก ทางการเกษตร (ไร่)
๒๕๕๙	๕,๙๙๘,๕๔๘	๕๕๘,๗๒๓	๔,๓๘๒,๓๕๕	๑๖๖,๐๓๔	๑,๐๕๗,๔๗๐
๒๕๖๐	๕,๙๙๘,๕๔๘	๕๖๘,๑๐๗	๔,๓๘๒,๙๕๘	๑๖๖,๐๗๑	๑,๐๔๗,๔๘๓
๒๕๖๑	๕,๙๙๘,๕๔๘	๕๗๙,๐๑๑	๔,๓๘๑,๘๘๗	๑๖๖,๐๗๗	๑,๐๓๗,๖๕๐
๒๕๖๒	๕,๙๙๘,๕๔๘	๕๗๙,๖๗๖	๔,๓๘๒,๗๑๔	๑๖๖,๐๓๓	๑,๐๓๖,๑๕๘
๒๕๖๓	๕,๙๕๓,๕๑๘	๕๘๐,๑๗๕	๔,๓๖๕,๙๗๔	๑๔๙,๗๗๑	๑,๐๐๗,๓๖๙

ที่มา : สำนักงานเศรษฐกิจการเกษตร

ตารางการใช้ที่ดินทำการเกษตร ปี พ.ศ. ๒๕๖๐ - ๒๕๖๖ (ไร่)

ปี	รวม	ที่นา	พืชไร่	พืชยืน ต้นและ ไม้ผล	สวนผัก และไม้ ดอก	อื่นๆ
๒๕๕๗	๔,๓๘๐,๖๐๐	๒,๖๔๓,๙๑๐	๑,๔๕๙,๒๖๕	๘๒,๓๓๐	๒๘,๙๘๖	๑๖๖,๑๐๙
๒๕๕๘	๔,๓๘๓,๕๗๙	๒,๖๔๒,๗๗๒	๑,๔๖๓,๑๔๙	๘๒,๔๙๑	๒๘,๙๗๕	๑๖๖,๑๙๒
๒๕๕๙	๔,๓๘๒,๓๕๕	๒,๖๔๓,๒๕๓	๑,๔๖๑,๖๐๑	๘๒,๔๔๖	๒๙,๐๒๑	๑๖๖,๐๓๔
๒๕๖๐	๔,๓๘๒,๙๕๘	๒,๖๔๓,๙๕๖	๑,๔๖๑,๖๗๐	๘๒,๓๙๙	๒๘,๘๖๒	๑๖๖,๐๗๑
๒๕๖๑	๔,๓๘๑,๘๘๗	๒,๖๔๒,๗๐๑	๑,๔๖๑,๘๒๑	๘๒,๔๑๕	๒๘,๘๗๓	๑๖๖,๐๗๗
๒๕๖๒	๔,๓๘๒,๗๑๔	๒,๖๔๓,๑๕๓	๑,๔๖๒,๒๔๔	๘๒,๔๒๘	๒๘,๘๕๖	๑๖๖,๐๓๓
๒๕๖๓	๔,๓๖๕,๙๗๔	๒,๖๔๒,๘๒๑	๑,๔๖๑,๘๘๗	๘๒,๕๒๐	๒๘,๙๗๔	๑๔๙,๗๗๑

ที่มา : สำนักงานเศรษฐกิจการเกษตร ข้อมูลเดือนมิถุนายน ๒๕๖๕

ลักษณะการถือครองที่ดินทางการเกษตรของจังหวัดนครสวรรค์ ระหว่าง ปี พ.ศ. ๒๕๖๐-๒๕๖๖

ปี	เนื้อที่ทั้งหมด	ของตนเอง	เนื้อที่ของคนอื่น		
			เช่าผู้อื่น	รับจ้าง/รับขายฝาก/ได้ฟรี	รวม
๒๕๕๙	๔,๓๘๒,๓๕๕	๑,๖๙๘,๔๓๖	๑,๕๖๙,๗๔๒	๑,๑๑๔,๑๗๗	๒,๖๘๓,๙๑๙
๒๕๖๐	๔,๓๘๒,๙๕๘	๑,๖๙๙,๕๖๖	๑,๕๖๙,๗๒๓	๑,๑๑๓,๖๖๙	๒,๖๘๓,๓๙๒
๒๕๖๑	๔,๓๘๑,๘๘๗	๑,๖๙๙,๓๗๒	๑,๕๖๙,๓๕๒	๑,๑๑๓,๑๖๓	๒,๖๘๒,๕๑๕
๒๕๖๒	๔,๓๘๒,๗๑๔	๑,๖๙๙,๖๖๙	๑,๕๗๐,๐๙๑	๑,๑๑๒,๙๕๔	๒,๖๘๓,๐๕๕
๒๕๖๓	๔,๓๖๕,๙๗๔	๑,๖๙๓,๐๖๗	๑,๕๖๔,๔๓๓	๑,๑๐๘,๔๗๔	๒,๖๗๒,๙๐๖

ที่มา : สำนักงานเศรษฐกิจการเกษตร

พืชเศรษฐกิจที่สำคัญ ได้แก่

๑. ข้าวนาปี จัดเป็นพืชเศรษฐกิจที่สำคัญ ของจังหวัดนครสวรรค์ มีพื้นที่เพาะปลูกข้าวทุกอำเภอ แต่อำเภอที่มีพื้นที่เพาะปลูกมากในลำดับต้นๆ ได้แก่ อำเภอบรรพตพิสัย,ท่าตะโก,หนองบัว,ลาดยาว และ ชุมแสง ซึ่งมีการเพาะปลูกข้าวพันธุ์ที่ทางราชการส่งเสริม เช่น พันธุ์ชัยนาท ๑ , กข. ๓๑, กข. ๔๑ และ ขาวดอกมะลิ ๑๐๕ เป็นหลัก ประกอบกับสภาพภูมิอากาศ และ ศักยภาพของดินเอื้ออำนวยต่อการเพาะปลูกข้าวพื้นที่ปลูกข้าวอยู่ในเขตอาศัยน้ำฝนและเขตชลประทาน ผลผลิตเฉลี่ยอยู่ในเกณฑ์ดี ทั้งนี้ ขึ้นอยู่กับปัจจัยสภาพแวดล้อม เช่น ฝนแล้ง น้ำท่วม และศัตรูพืช

๒. ข้าวนาปรัง จังหวัดนครสวรรค์ มีพื้นที่ปลูกข้าวนาปรัง ซึ่งจะทำการเพาะปลูกตั้งแต่เดือนพฤศจิกายนถึงเมษายนของทุกปี พื้นที่เพาะปลูกในแต่ละปีขึ้นอยู่กับปริมาณน้ำที่จะใช้ในการเพาะปลูก แหล่งน้ำที่ใช้ในการเพาะปลูก ได้แก่ เขตชลประทาน สูบน้ำด้วยไฟฟ้า และ น้ำบาดาล อำเภอที่มีการเพาะปลูกมากในลำดับต้น ได้แก่ อำเภอบรรพตพิสัย,ชุมแสง,ตากสิน,ท่าตะโก,ลาดยาว และอำเภอเมืองนครสวรรค์ ผลผลิตเฉลี่ยอยู่ในเกณฑ์ดี

๓. มันสำปะหลัง จังหวัดนครสวรรค์ มีพื้นที่เพาะปลูกมันสำปะหลังอยู่ในลำดับต้นๆ ในเขตภาคเหนือรองจากจังหวัดกำแพงเพชร พันธุ์ที่ใช้เพาะปลูก ได้แก่ ระยะเวลา ๑๑ , ระยะยง ๕ , ระยะยง ๗ , ห้วยบง ๖๐ , ห้วยบง ๘๐ และเกษตรศาสตร์ ๕๐ ซึ่งเป็นพันธุ์ที่ทางราชการส่งเสริมและเหมาะสมที่จะใช้ปลูกในเขตพื้นที่จังหวัด ผลผลิตเฉลี่ยอยู่ในเกณฑ์ที่ดีเปรียบเทียบกับจังหวัดใกล้เคียง อำเภอที่มีการเพาะปลูกมาก ได้แก่ อำเภอลาดยาว, อำเภอไพศาลี, อำเภอแม่วงก์ อำเภอตากฟ้า และอำเภอหนองบัว

๔ อ้อยโรงงาน จังหวัดนครสวรรค์ มีพื้นที่เพาะปลูกอ้อยโรงงานอยู่ในลำดับต้น ๆ ของประเทศ ทั้งนี้ เนื่องจากมีโรงงานแปรรูป (โรงงานน้ำตาล) ที่ใหญ่ที่สุดในระดับประเทศ ตั้งอยู่ในเขตจังหวัดและมีการส่งเสริมให้เกษตรกรเพาะปลูกร่วมกันระหว่างภาคราชการและเอกชน ทั้งในเรื่องของการใช้พันธุ์ดี และปฏิบัติดูแลพันธุ์ที่ใช้ในการเพาะปลูก ได้แก่ พันธุ์ขอนแก่น ๓ ซึ่งเป็นพันธุ์ของทางราชการ และพันธุ์ LK - ๒- ๑๑ ซึ่งเป็นพันธุ์ส่งเสริมของสำนักงานคณะกรรมการอ้อยและน้ำตาลทราย ผลผลิตเฉลี่ยต่อไร่อยู่ในเกณฑ์ที่รวมทั้งเปอร์เซ็นต์ความหวาน (ค่า CCS) อำเภอที่มีพื้นที่เพาะปลูกมากในลำดับต้น ๆ ได้แก่ อำเภอลาดยาว, อำเภอไพศาลี, อำเภอแม่วงก์, อำเภอตากฟ้า และอำเภอหนองบัว

แนวทางในการพัฒนาและส่งเสริมการผลิตพืชเศรษฐกิจที่สำคัญของจังหวัดนครสวรรค์

๑. ด้านการเพาะปลูกข้าว มีการส่งเสริมและสนับสนุนให้เกษตรกรชาวนามีการรวมกลุ่มจัดตั้งเป็นศูนย์ข้าวชุมชนในระดับพื้นที่ ตั้งแต่ ปี พ.ศ. ๒๕๔๓ เป็นต้นมา เพื่อให้เกิดกลุ่มเครือข่ายในการแลกเปลี่ยนเรียนรู้ด้านการเพาะปลูกและปัจจัยการผลิต โดยมีศูนย์ข้าวชุมชนในระดับจังหวัดรวมทั้งสิ้น ๒๒๗ ศูนย์ สมาชิกรวม ๕,๐๐๐ คน ในพื้นที่ ๑๕ อำเภอ มีการสนับสนุนให้ศูนย์ข้าวชุมชนมีการผลิตเมล็ดพันธุ์ข้าวพันธุ์ดีกระจายสู่สมาชิก เพื่อแก้ไขปัญหาการขาดแคลนเมล็ดพันธุ์ข้าว ทั้งนี้ โดยการสนับสนุนงบประมาณจากราชการโดยเฉพาะงบพัฒนาจังหวัดและกลุ่มจังหวัด ในด้านปัจจัยการผลิตและการถ่ายทอดความรู้แก่เกษตรกรเพื่อเป็นการพัฒนาเกษตรกรให้เป็นผู้ผลิตและดำเนินธุรกิจด้านเมล็ดพันธุ์ข้าวเพื่อสร้างมูลค่าเพิ่มให้แก่ผลผลิต รวมทั้งพัฒนาคุณภาพผลผลิตข้าวให้ได้มาตรฐานตามระบบ GAP เพื่อเข้าสู่ประชาคมอาเซียน(AEC) ในอนาคตต่อไป

๒. ด้านการเพาะปลูกอ้อยโรงงาน มีการส่งเสริมและสนับสนุนให้เกษตรกรมีการเพาะปลูกอ้อยโรงงาน ที่มีปริมาณและคุณภาพเพื่อแปรรูปเป็นน้ำตาลทรายและวัสดุอื่น รวมทั้งเป็นการส่งเสริมเพื่อให้เป็นพืชพลังงานทดแทนในอนาคต ทั้งนี้ โดยการสนับสนุนจากทางภาคราชการและเอกชน(โรงงาน) ในการส่งเสริมให้เกษตรกรผู้ปลูกอ้อยโรงงานมีการใช้ต้นพันธุ์ดี การป้องกันกำจัดแมลงศัตรูอ้อย และการรวมกลุ่มเพื่อถ่ายทอดเทคโนโลยี โดยงบประมาณพัฒนาจังหวัดและกลุ่มจังหวัด เพื่อมุ่งเน้นในการเพิ่มปริมาณผลผลิตต่อไร่ และคุณภาพ โดยเฉพาะเปอร์เซ็นต์ความหวาน (CCS) และธรรมาคงในการรักษาสีน้ำตาลอ้อย

๓. ด้านการเพาะปลูกมันสำปะหลัง มีการส่งเสริมและสนับสนุนให้เกษตรกรมีการเพาะปลูกมันสำปะหลังในเขตพื้นที่ไร่ เพื่อเป็นพืชอาหารและพืชพลังงานทดแทนในอนาคต มีการรวมกลุ่มเกษตรกรเพื่อส่งเสริมและสนับสนุนการใช้พันธุ์ดีที่เหมาะสมกับสภาพพื้นที่ การป้องกันกำจัดศัตรูมันสำปะหลัง โดยเฉพาะเพลี้ยแป้ง การถ่ายทอดเทคโนโลยีด้านการจัดการระบบน้ำ เพื่อเพิ่มผลผลิตต่อไร่ และแนะนำส่งเสริมให้เกษตรกรมีการปรับปรุงบำรุงดิน ทั้งนี้ โดยการได้รับการส่งเสริมและสนับสนุนด้านปัจจัยการผลิตและถ่ายทอดเทคโนโลยี จากงบพัฒนาจังหวัดและกลุ่มจังหวัด

ตารางแสดงข้อมูลการปลูกพืชเศรษฐกิจที่สำคัญ ฤดูกาลผลิต ๒๕๖๖/๖๗

ที่	ชนิดพืช	พื้นที่ปลูก (ไร่)	จำนวนเกษตรกร (ครัวเรือน)	ผลผลิตเฉลี่ย ต่อไร่(กิโลกรัม)	ผลผลิตรวม (ตัน)
๑	ข้าวนาปี	๒,๔๔๖,๕๗๐	๑๐๖,๓๘๖	๖๔๔	๑,๕๖๓,๕๖๖
๒	ข้าวนาปรัง	๕๒๔,๔๔๐	๒๑,๒๑๒	-	-
๓	อ้อยโรงงาน	๒๕๘,๔๖๗	๑๒,๒๘๒	๑๔,๔๕๔	๖๘๔,๗๙๑
๔	มันสำปะหลัง	๔๒๔,๒๖๔	๒๓,๒๙๓	๔,๐๘๔	๗๐๘,๓๓๓
๕	ข้าวโพดเลี้ยงสัตว์ (ฤดูฝน)	๒๕๔,๑๔๕	๑๑,๙๔๗	๙๕๑	๒๐๓,๒๐๔
๖	ข้าวโพดเลี้ยงสัตว์ (ฤดูแล้ง)	๑๓,๘๘๑	๖๓๖	-	-
๗	ถั่วเขียวผิวมัน (ฤดูฝน)	๑๔,๙๖๖	๑,๒๐๖	๙๘	๑,๔๗๖

ที่	ชนิดพืช	พื้นที่ปลูก (ไร่)	จำนวนเกษตรกร (ครัวเรือน)	ผลผลิตเฉลี่ย ต่อไร่(กิโลกรัม)	ผลผลิตรวม (ตัน)
๘	ถั่วเขียวผิวมัน (ฤดูแล้ง)	๙,๒๓๓	๔๕๘	-	-
๙	ยางพารา	๙,๐๗๗	๒๔๒	-	-
๑๐	ไม้ผล	๒๘,๕๑๙	๗,๘๖๗	-	-
๑๑	พืชผัก	๑๐,๙๐๐	๒,๗๐๖	-	-
๑๒	ไม้ดอก	๓,๓๙๕	๑,๖๘๘	-	-

ที่มา : สำนักงานเกษตรจังหวัดนครสวรรค์

หมายเหตุ : ข้าวนาปรัง ข้าวโพดเลี้ยงสัตว์ (ฤดูแล้ง) และถั่วเขียวผิวมัน (ฤดูแล้ง) ยังไม่ถึงระยะเวลาเก็บเกี่ยว

สภาพการปลูกพืชเศรษฐกิจที่สำคัญของจังหวัดนครสวรรค์ หรือปี ๒๕๖๖/๖๗

จังหวัดนครสวรรค์ มีพืชเศรษฐกิจหลักที่สำคัญ ได้แก่ ข้าว, อ้อยโรงงาน, มันสำปะหลัง และข้าวโพดเลี้ยงสัตว์ ซึ่งสามารถสรุปพื้นที่เพาะปลูกพืช ในปี ๒๕๖๖/๖๗ ดังนี้

ที่	ชนิดพืช	พื้นที่เพาะปลูก (ไร่)	จำนวนเกษตรกร (ครัวเรือน)	ผลผลิตที่คาดว่าจะ จะได้รับ (ตัน)
๑	ข้าวนาปี	๒,๔๔๖,๕๗๐	๑๐๖,๓๘๖	๑,๔๖๓,๕๖๖
๒	อ้อยโรงงาน	๒๕๘,๔๖๗	๑๒,๒๘๒	๖๘๔,๗๙๑
๓	มันสำปะหลัง	๔๒๔,๒๖๔	๒๓,๒๙๓	๗๐๘,๓๓๓
๔	ข้าวโพดเลี้ยงสัตว์	๒๖๘,๐๒๖	๑๒,๕๘๓	๒๐๓,๒๐๔

โดยแบ่งตามลักษณะภูมิประเทศ

โซนที่ ๑ ตอนกลางของจังหวัด ประกอบด้วย อำเภอเมืองนครสวรรค์ บรรพตพิสัย แก้วเลี้ยว ชุมแสง ท่าตะโก โกรกพระ และพยุหะคีรี

ที่	ชนิดพืช	พื้นที่เพาะปลูก (ไร่)	จำนวนเกษตรกร (ครัวเรือน)	ผลผลิตที่คาดว่าจะ ได้รับ (ตัน)
๑	ข้าว	๑,๔๑๔,๘๗๙	๕๔,๗๙๔	๙๔๖,๐๖๖
๒	อ้อยโรงงาน	๑๐๐,๐๒๗	๓,๔๒๑	๘๖,๘๕๑
๓	มันสำปะหลัง	๕๘,๖๙๙	๓,๗๓๙	๖,๐๒๖
๔	ข้าวโพดเลี้ยงสัตว์	๕๐,๑๓๗	๒,๘๗๙	๓๗,๖๕๖

โซนที่ ๒ ด้านทิศตะวันออกของจังหวัด ประกอบด้วย อำเภอหนองบัว ไผศาลี ตากฟ้า และตากลี

ที่	ชนิดพืช	พื้นที่เพาะปลูก (ไร่)	จำนวนเกษตรกร (ครัวเรือน)	ผลผลิตที่คาดว่าจะได้รับ (ตัน)
๑	ข้าว	๗๒๒,๔๑๒	๓๓,๒๘๘	๓๔๐,๖๕๖
๒	อ้อยโรงงาน	๘๖,๗๘๕	๔,๓๙๓	๑๗๖,๓๔๐
๓	มันสำปะหลัง	๑๗๖,๕๓๐	๑๐,๑๓๘	๖๐๓,๓๗๐
๔	ข้าวโพดเลี้ยงสัตว์	๑๖๖,๒๖๘	๖,๘๘๒	๑๓๗,๗๖๙

โซนที่ ๓ ด้านทิศตะวันตกของจังหวัด อยู่ในเขตอำเภอลาดยาว แม่वंก แม่เปิน และชุมตาบง

ที่	ชนิดพืช	พื้นที่เพาะปลูก (ไร่)	จำนวนเกษตรกร (ครัวเรือน)	ผลผลิตที่คาดว่าจะได้รับ (ตัน)
๑	ข้าว	๓๐๙,๒๗๙	๑๘,๓๐๔	๑๗๖,๘๔๓
๒	อ้อยโรงงาน	๗๑,๖๕๖	๔,๔๖๘	๔๒๑,๖๐๐
๓	มันสำปะหลัง	๑๘๙,๐๓๕	๙,๗๗๗	๙๘,๙๓๖
๔	ข้าวโพดเลี้ยงสัตว์	๓๗,๗๔๐	๒,๓๘๓	๒๗,๗๗๘

ตารางพื้นที่เพาะปลูกพืชเศรษฐกิจและผลิตเฉลี่ยที่สำคัญ ๕ ชนิด ปีการเพาะปลูก ๒๕๖๔/๖๕ - ๒๕๖๖/๖๗

๖๗

พืชเศรษฐกิจ	๒๕๖๔/๖๕		๒๕๖๕/๖๖		๒๕๖๖/๖๗	
	พื้นที่ปลูก (ไร่)	ผลผลิตเฉลี่ย (ก.ก.ต่อไร่)	พื้นที่ปลูก (ไร่)	ผลผลิตเฉลี่ย (ก.ก.ต่อไร่)	พื้นที่ปลูก (ไร่)	ผลผลิตเฉลี่ย (ก.ก.ต่อไร่)
๑. ข้าวนาปี	๒,๖๑๙,๕๐๗	๖๗๔	๒,๕๕๙,๕๒๑	๖๖๐	๒,๔๔๖,๕๗๐	๖๔๔
๒. ข้าวนาปรัง	๕๒๕,๑๙๙	๗๕๙	๔๒๐,๕๙๗	๗๒๙	๕๒๔,๔๔๐	-
๓. อ้อยโรงงาน	๔๘๖,๙๖๕	๙,๓๓๙	๓๑๙,๓๕๑	๙,๓๙๐	๒๕๘,๔๖๗	๑๔,๔๕๔
๔. มันสำปะหลัง	๕๔๙,๔๗๗	๓,๐๒๕	๕๑๕,๖๑๔	๓,๕๗๐	๔๒๔,๒๖๔	๔,๐๘๔
๕. ข้าวโพดเลี้ยงสัตว์	๒๙๔,๘๐๑	๙๒๖	๒๗๔,๘๙๕	๙๖๗	๒๖๘,๐๒๖	๙๕๑
รวม	๔,๔๗๕,๙๔๙		๔,๐๘๙,๙๗๘		๓,๙๒๑,๗๖๗	

ที่มา : สำนักงานเกษตรจังหวัดนครสวรรค์ ข้อมูล มกราคม ๒๕๖๗

ตารางผลผลิตรวมและมูลค่าผลผลิตพืชเศรษฐกิจที่สำคัญ ๕ ชนิด ปีการเพาะปลูก ๒๕๖๔/๖๕ -
๒๕๖๖/๖๗

พืชเศรษฐกิจ	๒๕๖๓/๖๔		๒๕๖๔/๖๕		๒๕๖๕/๖๖		๒๕๖๖/๖๗	
	ผลผลิตรวม (ตัน)	คิดเป็นมูลค่า (ล้านบาท)	ผลผลิตรวม (ตัน)	คิดเป็นมูลค่า (ล้านบาท)	ผลผลิตรวม (ตัน)	คิดเป็นมูลค่า (ล้านบาท)	ผลผลิตรวม (ตัน)	คิดเป็นมูลค่า (ล้านบาท)
๑. ข้าวนาปี	๑,๗๖๕,๕๔๗	๑๒,๖๒๓	๑,๖๒๔,๗๘๐	๑๓,๐๙๕	๑,๖๐๑,๗๘๓	๑๓,๑๓๔	๑,๔๖๓,๕๖๖	๑๕,๑๗๗
๒. ข้าวนาปรัง	๕๒๕,๑๙๙	๒,๘๐๐	๒๖๒,๘๙๔	๒,๐๒๙	๓๐๖,๖๑๕	๒,๕๑๔	-	-
๓. อ้อยโรงงาน	๔,๕๔๗,๐๐๕	๔,๘๖๖	๔,๘๔๖,๙๔๑	๔,๐๒๒	๓,๐๘๖,๘๔๐	๒,๗๗๘	๖๘๔,๗๙๑	๙๗๒
๔. มันสำปะหลัง	๑,๖๖๒,๑๕๕	๓,๗๓๙	๑,๐๗๙,๕๖๘	๒,๕๖๙	๑,๘๔๐,๗๓๘	๔,๒๓๓	๗๐๘,๓๓๓	๒,๒๓๘
๕. ข้าวโพดเลี้ยงสัตว์	๒๗๒,๙๘๕	๒,๐๗๔	๓๔๑,๙๗๖	๒,๕๕๗	๒๗๒,๔๕๙	๒,๒๖๑	๒๐๓,๒๐๔	๑,๖๗๒
รวม	๔,๒๓๐,๔๓๓	๒๖,๑๐๒	๘,๑๕๖,๑๕๙	๒๔,๒๗๕	๗,๑๐๘,๔๓๕	๑๕,๙๒๒	๓,๐๕๙,๘๙๔	๒๐,๐๕๙

ที่มา : สำนักงานเกษตรจังหวัดนครสวรรค์ ข้อมูล มกราคม ๒๕๖๗

หมายเหตุ : ข้าวนาปรัง ยังไม่ถึงระยะเวลาเก็บเกี่ยว

๒๐) การประมง

จังหวัดนครสวรรค์ มีความพร้อมทางด้านการประมงเป็นอย่างมากเนื่องจากมีแหล่งน้ำสายสำคัญ ไหลผ่าน ได้แก่ แม่น้ำปิง แม่น้ำวัง แม่น้ำยม และแม่น้ำน่าน ไหลมาบรรจบกันเป็นแม่น้ำเจ้าพระยา และมีบึงน้ำจืดขนาดใหญ่ ๑ แห่ง คือ บึงบอระเพ็ด และมีแหล่งน้ำสำหรับเพิ่มศักยภาพการผลิตสัตว์น้ำ จำนวน ๑,๐๑๖ แห่ง เกษตรกรที่ขึ้นทะเบียนด้านประมงจำนวน ๘,๒๙๙ ฟาร์ม

การเพาะเลี้ยงปลาส่วนใหญ่ในเขตพื้นที่จังหวัดนครสวรรค์ คือ อำเภอเมืองนครสวรรค์ และอำเภอชุมแสง ชนิดสัตว์น้ำที่เพาะเลี้ยง ได้แก่ ปลาดุก ปลานิล และปลาสวาย เป็นต้น โดยมีสัตว์น้ำที่ต้องขออนุญาตตาม พรบ.สงวนและคุ้มครองสัตว์ป่า พ.ศ.๒๕๓๕ ได้แก่ เกษตรกรผู้เพาะเลี้ยง จระเข้ จำนวน ๑๗ ราย ตะพาบ จำนวน ๑ ราย ปลาตะพัดจำนวน ๒ ราย ปลาเสือตอ จำนวน ๑ ราย

ข้อมูลเกษตรกรที่ขึ้นทะเบียนด้านประมง																
ที่	อำเภอ	จำนวน ฟาร์ม	บ่อดิน		กระชัง		บ่อซีเมนต์		บ่อพลาสติก		ร่องสวน		นา		วิธีอื่นๆ	
			จำนวน (ราย)	เนื้อที่ (ไร่)	จำนวน (ราย)	เนื้อที่ (ตรม.)	จำนวน (ราย)	เนื้อที่ (ตรม.)	จำนวน (ราย)	เนื้อที่ (ตรม.)	จำนวน (ราย)	เนื้อที่ (ไร่)	จำนวน (ราย)	เนื้อที่	จำนวน (ราย)	เนื้อที่
๑	เมืองฯ	๑,๘๓๔	๑,๕๓๕	๓,๘๘๗.๕๙๓	๑๑๑	๑๔.๑๔๗๔	๗๑	๘๐.๑๓๘๗	๑๐๘	๔๒.๒๖๐๔	๖	๘.๗	๒	๖	๑	๐.๐๕
๒	เก้าเลี้ยว	๕๓๐	๕๒๑	๖๒๑.๙๒๕	๑	๐.๑๕	๕	๒.๗๕	๑	๐.๐๘๗๕	๒	๙	-	-	-	-
๓	แม่เปิน	๒๓๗	๒๓๕	๓๒๖.๕	-	-	๒	๐.๐๐๒	-	-	-	-	-	-	-	-
๔	แม่वंก	๔๕๗	๔๕๓	๔๗๙.๑๕	-	-	-	-	๓	๕.๕๐	๑	๑.๐๐	-	-	-	-
๕	โกรกพระ	๔๔๔	๔๓๐	๕๘๓.๑๕	-	-	๓	๐.๓๘๑	๔	๐.๓๒๘๕	๗	๒.๔๓	-	-	-	-
๖	ไพศาลี	๑๔๒	๑๓๙	๑๓๓.๕	๑	๑	-	-	๒	๐.๒๖	-	-	-	-	-	-
๗	ชุมแสง	๑,๖๒๘	๑,๔๙๐	๒,๐๕๕.๙	๘๗	๑๖.๑๒๓๖	๒๔	๒.๓๒๗๕	๒๕	๑๕.๔๗	๑	๐.๑	-	-	๑	๐.๐๑
๘	ชุมตาบง	๓๔๙	๓๔๘	๕๒๕.๑๔	-	-	๑	๑.๐๐	-	-	-	-	-	-	-	-
๙	ตากฟ้า	๑๒๐	๑๑๗	๑๐๕	-	-	๒	๘.๐๐	-	-	-	-	-	-	๑	๐.๐๖
๑๐	ตากถ้ำ	๕๑	๓๗	๔๖๑.๗๕	-	-	๖	๒.๕๔	๒	๐.๐๖	๑	๑๕.๐๐	-	-	๕	๐.๖๙
๑๑	ท่าตะโก	๔๕๔	๔๒๒	๔๗๙.๓๗	๒	๐.๐๕๗	๒	๐.๐๕๕	๒๘	๗.๘๗๒	-	-	-	-	-	-
๑๒	บรรพต พิสัย	๒๕๒	๒๒๗	๓๒๒.๙	๓	๐.๕๒	๑๐	๒.๑๑	๒	๑	๗	๙.๗	-	-	๓	๐.๒๗
๑๓	พยุหะคีรี	๓๙๑	๓๐๗	๓๙๗.๒๘๐๑	๗๔	๗.๐๖๓๕	๙	๑.๙๖	-	-	-	-	-	-	๑	๐.๑๕๖
๑๔	ลาดยาว	๖๒๘	๖๒๑	๙๖๘.๖๒	-	-	๒	๐.๒	๑	๑.๐๐	-	-	๔	๒.๗๕	-	-
๑๕	หนองบัว	๗๘๒	๗๗๐	๕๙๙.๓๓๔	๑	๐.๐๘๔	๘	๐.๑๙	๒	๐.๓๒๒๕	๑	๑.๗๕	-	-	-	-
ผลรวมทั้งหมด		๘,๒๙๙	๗,๖๕๒	๑๑,๙๕๗.๑๑๒	๒๘๐	๓๙.๑๔๕๕	๑๔๕	๑๐๑.๖๕๔๒	๑๗๘	๗๔.๑๖๐๙	๒๖	๔๗.๖๘๐๐	๖	๘.๗๕๐๐	๑๒	๑.๒๓๖๐

ที่มา สำนักงานประมงจังหวัดนครสวรรค์ ณ มกราคม ๒๕๖๗

รายการสัตว์น้ำที่ทำรายได้สูงสุด ๓ อันดับแรกของจังหวัด ปี พ.ศ. ๒๕๖๕

ชนิดสัตว์น้ำ	จำนวน ฟาร์ม (ราย)	ปี พ.ศ. ๒๕๖๕			
		ปริมาณการผลิต (ตัน)	มูลค่า (พันบาท)	ราคาเฉลี่ย (บาท/กก.)	ผลผลิต เฉลี่ย/ไร่/ปี (กก.)
ปลาดุก	๒,๔๖๖	๕,๓๒๗	๒๕๗,๑๙๗	๔๘.๒๘	๑,๔๐๔.๔๓
ปลานิล	๓,๔๐๗	๔,๒๒๐	๒๑๒,๔๙๔	๕๐.๓๕	๙๒๕.๐๓
ปลาสร้อย	๑,๕๘๐	๔,๒๑๕	๑๘๖,๖๑๒	๙๘.๘๗	๑,๓๙๘.๔๗

ที่มา :กลุ่มสถิติการประมง กองนโยบายและแผนพัฒนาการประมงกรมประมง, สถิติผลผลิตการเลี้ยงสัตว์น้ำจืด ประจำปี ๒๕๖๕, เผยแพร่เดือนกรกฎาคม ๒๕๖๖

มูลค่าและปริมาณสัตว์น้ำจืดที่จับได้ในจังหวัดนครสวรรค์ระหว่างปี พ.ศ. ๒๕๖๔-๒๕๖๕ มีแนวโน้มสูงขึ้น ราคาสัตว์น้ำจืดที่จับได้จากธรรมชาติของจังหวัดนครสวรรค์ในปี พ.ศ. ๒๕๖๕ จำนวน ๕๗.๐๐ บาทต่อกิโลกรัม ราคาอยู่ในลำดับที่ ๑๒ จาก ๑๗ จังหวัดในภาคเหนือ ซึ่งราคาเฉลี่ยในภาคเหนือจำนวน ๖๐.๔๗ บาทต่อกิโลกรัม ราคาเฉลี่ยทั่วประเทศจำนวน ๖๖.๒๒ บาทต่อกิโลกรัม โดยจังหวัดนครสวรรค์มีราคา สัตว์น้ำจืดที่จับได้จากธรรมชาติอยู่ลำดับที่ ๕๓ ของประเทศ

มูลค่าและปริมาณสัตว์น้ำจืดที่จับได้จากธรรมชาติ ทั่วประเทศเปรียบเทียบกับจังหวัดนครสวรรค์ ระหว่างปี พ.ศ. ๒๕๖๓-๒๕๖๕

	พ.ศ. ๒๕๖๓	พ.ศ. ๒๕๖๔	พ.ศ. ๒๕๖๕
มูลค่าสัตว์น้ำจืดที่จับได้จากธรรมชาติทั่วประเทศ (บาท)	๗,๔๖๓,๖๙๐,๐๐๐	๗,๓๗๐,๘๗๐,๐๐๐	๗,๐๐๑,๖๕๐,๐๐๐
มูลค่าสัตว์น้ำจืดที่จับได้จากธรรมชาติ นครสวรรค์ (บาท)/%	๑๐๔,๐๔๒,๕๖๐ ๑.๓๙%	๘๙,๐๗๙,๕๐๐ ๑.๒๑%	๑๓๘,๗๘๗,๕๑๒ ๑.๙๘%
ปริมาณสัตว์น้ำจืดที่จับได้จากธรรมชาติ ทั่วประเทศ (ตัน)	๑๑๖,๘๕๐.๒๑	๑๑๒,๖๐๔.๔๘	๑๐๕,๗๓๔.๕๓
ปริมาณสัตว์น้ำจืดที่จับได้จากธรรมชาติ นครสวรรค์ (ตัน)/%	๒,๐๗๖.๕๓ ๑.๗๘%	๒,๓๐๔.๑๘ ๒.๐๕%	๒,๔๓๔.๖๖ ๒.๓๐%

ที่มา :กลุ่มสถิติการประมง กองนโยบายและแผนพัฒนาการประมงกรมประมง, สถิติผลการจับสัตว์น้ำจืดจากธรรมชาติ ประจำปี ๒๕๖๕, เผยแพร่เดือนกรกฎาคม ๒๕๖๖

๒๑) การปศุสัตว์

ลักษณะการเลี้ยงสัตว์ แบ่งเป็น ๓ ลักษณะ คือ

๑. สัตว์ใหญ่ ได้แก่ โค กระบือ
๒. สัตว์เล็ก ได้แก่ สุกร แพะ แกะ
๓. สัตว์ปีก ได้แก่ ไก่เนื้อ ไก่พื้นเมือง ไก่ไข่ และ เป็ดไข่

๑. สัตว์ใหญ่

ส่วนใหญ่จะเป็นการเลี้ยงโคเนื้อ เลี้ยงมากอยู่ในอำเภอไพศาลี อำเภอหนองบัว อำเภอพยุหะคีรี อำเภอตากฟ้า อำเภอดาคลี ลักษณะการเลี้ยงส่วนใหญ่เป็นการเลี้ยงปล่อยตามพื้นที่สาธารณะและที่ว่างเปล่าเป็นการเลี้ยงแบบเกษตรกรรายย่อย ประมาณ ๓๐ ตัว ต่อราย แบ่งเป็นการเลี้ยงแม่โคเนื้อเพื่อผลิตลูก และเลี้ยงโคเพศผู้เพื่อขุน อย่างละเท่าๆกันส่วนใหญ่เป็นการปล่อยเลี้ยงตามพื้นที่สาธารณะ และที่ว่างเปล่า ปัจจุบันมีการปรับเปลี่ยนการเลี้ยง เป็นการรวมกลุ่มกันมากขึ้น เนื่องจากมีการส่งเสริมตามนโยบายรัฐบาล

การเลี้ยงโคนม มีอยู่ในอำเภอตากฟ้า เป็นการเลี้ยงแบบเกษตรกรรายย่อย ประมาณ ๑๐ - ๓๐ ตัว/ราย และต้องเป็นสมาชิกสหกรณ์

การเลี้ยงกระบือ มีการเลี้ยงประปรายมีเหลืออยู่จำนวนน้อย มีอยู่ในอำเภอโกรกพระ และอำเภอลาดยาว เป็นการเลี้ยงแบบเกษตรกรรายย่อย ปัจจุบันเริ่มมีการรวมกลุ่มเพื่อรองรับนโยบายส่งเสริมของรัฐบาล

แนวโน้มการเลี้ยงสัตว์ใหญ่ ในปี ๒๕๖๖ - ๒๕๖๗

การเลี้ยงโคเนื้อ มีแนวโน้มลดลงเนื่องจากมีการส่งเสริมการเลี้ยงโคเนื้อตามนโยบายของรัฐบาล โดยมีสินเชื่อดอกเบี้ยถูก และตลาดโคเนื้อในต่างประเทศเป็นตัวเสริม แต่ราคาขายเนื้อวัวลดลง ยังมีปัญหาเรื่องแรงงาน และพื้นที่ปลูกหญ้าอาหารสัตว์ และมีการส่งเสริมการจัดการฝึกอบรมในหลักสูตรการพัฒนาศักยภาพการผลิตโคเนื้อ และการจัดทำอาหาร TMR เพื่อลดต้นทุนด้านอาหาร ภายใต้การพัฒนาของบพัฒนาจังหวัดนครสวรรค์ และงบกลุ่มจังหวัดภาคเหนือตอนล่าง ๒

การเลี้ยงโคนม มีแนวโน้มคงตัว ไม่มีการขยายพื้นที่เลี้ยงเพิ่มขึ้นเพราะแหล่งรับซื้อน้ำนมดิบมีอยู่ในพื้นที่จำกัด การเลี้ยงโคนมจะคงตัวอยู่เฉพาะสมาชิกสหกรณ์โคนมเท่านั้น

การเลี้ยงกระบือ มีแนวโน้มเพิ่มขึ้น เนื่องจากมีการส่งเสริมตามนโยบายของรัฐบาล แต่ยังมีปัญหาขาดแคลนสถานที่สำหรับปล่อยเลี้ยง และเกษตรกรบางส่วนเริ่มเลี้ยงใหม่เนื่องจากราคาสูง

๒. สัตว์เล็ก

ส่วนใหญ่จะเป็นการเลี้ยงสุกร แพะ แกะ การเลี้ยงสุกรจะเลี้ยงกันอยู่ทั่วไปทุกอำเภอ การเลี้ยงจะมีสองลักษณะคือเลี้ยงแบบเกษตรกรรายย่อยเลี้ยงไม่เกิน ๕๐ ตัว และเลี้ยงแบบฟาร์มมาตรฐาน ซึ่งส่วนใหญ่จะมีบริษัทสังกัดเพื่อรับประกันราคา ส่วนการเลี้ยงแพะ แกะ จะมีหนาแน่นอยู่ที่อำเภอไพศาลี และอำเภอบรรพตพิสัย ลักษณะการเลี้ยงจะเป็นการเลี้ยงแบบปล่อยทุ่ง และกลับเข้าคอกในตอนเย็น ปริมาณการเลี้ยงจะอยู่ที่ฝูงละประมาณ ๕๐ - ๑๕๐ ตัว

แนวโน้มการเลี้ยงสัตว์เล็ก ในปี ๒๕๖๖ - ๒๕๖๗

การเลี้ยงสุกรในปัจจุบัน จำนวนเกษตรกร รายเล็ก - รายย่อย มีแนวโน้มการเลี้ยงลดน้อยลงเนื่องจากปัญหามลภาวะกลิ่น และปัญหาเสียงรบกวนในชุมชน และการสูญเสียจากการเลี้ยงเนื่องจากการระบาดของโรคระบบสืบพันธุ์และระบบทางเดินหายใจสุกร (PRRS) โรคท้องร่วงติดต่อกันในสุกร (PED) และโรคอหิวาต์สุกร (CSF) และโรคอหิวาต์แอฟริกาในสุกร (ASF) ซึ่งปัญหาโรคระบาดดังกล่าว ผลักดันให้

เกษตรกรผู้เลี้ยงสุกรต้องเข้าสู่ระบบฟาร์มมาตรฐาน เพื่อยกระดับป้องกันโรค และเพิ่มการจัดการให้ถูกสุขลักษณะ ซึ่งจะช่วยป้องกันโรค และป้องกันการเกิดมลพิษลดการก่อเหตุรำคาญต่อชุมชนใกล้เคียง และจำนวน รายกลาง - รายใหญ่ มีแนวการเลี้ยงอยู่คงที่ และมีการขยายอัตรากำลังการผลิตเพิ่มขึ้นบางส่วน เนื่องจากสถานะเศรษฐกิจเริ่มฟื้นตัวในหลาย ๆ ปัจจัย ส่งผลให้มีการลงทุนเลี้ยงสุกร ในพื้นที่จังหวัด นครสวรรค์ เพิ่มมากขึ้น

การเลี้ยงแพะ แกะ มีแนวโน้มคงตัว เนื่องจากการใช้พื้นที่เลี้ยงน้อย ให้ผลผลิตเร็ว และมีการส่งไปขายยังจังหวัดชายแดนภาคใต้และประเทศมาเลเซีย นอกจากนี้ยังได้รับการส่งเสริมตามนโยบายรัฐบาล

๓. สัตว์ปีก

ไก่เนื้อ มีการเลี้ยงเป็นฟาร์มมาตรฐาน มีบริษัทรับประกัน การเลี้ยงหนาแน่นอยู่ตามอำเภอ ด้านทิศตะวันออก ของจังหวัดนครสวรรค์ คือ อำเภอตากฟ้า อำเภอตากฟ้า อำเภอไพศาลี อำเภอหนองบัว และอำเภอท่าตะโก ไม่มีการเลี้ยงแบบรายย่อย

ไก่พื้นเมือง มีการเลี้ยงแบบไก่หลังบ้านคู่กับวิถีชีวิตของคนชนบท จำนวนที่เลี้ยงจะมากหรือน้อยขึ้นอยู่กับสถานะอากาศ และสถานะโรคระบาด มักไม่มีการสุขาภิบาลและการป้องกันโรคที่ดี

ไก่ไข่ เป็นการเลี้ยงแบบระบบฟาร์มมาตรฐาน เลี้ยงมากอยู่ในอำเภอบรรพตพิสัย อำเภอเมืองฯ เกษตรกรส่วนใหญ่สังกัดบริษัท

เป็ดไข่ ส่วนใหญ่เป็นการเลี้ยงแบบเปิดโล่ง มักมีการเลี้ยงแบบเคลื่อนย้ายเปลี่ยนพื้นที่ อยู่เสมอ ตามฤดูเก็บเกี่ยวข้าวในนา ทำให้มีปัญหาในการป้องกันโรคระบาดของทางราชการ เลี้ยงมากอยู่ในอำเภอบรรพตพิสัย อำเภอชุมแสง อำเภอเก้าเลี้ยว อำเภอโกรกพระ และอำเภอเมืองนครสวรรค์

แนวโน้มการเลี้ยงสัตว์ปีก ในปี ๒๕๖๖ - ๒๕๖๗

ไก่เนื้อ มีแนวโน้มชะลอตัว แม้จะมีแนวทางส่งออกในประเทศแถบยุโรปได้มากขึ้น แต่เกษตรกรมีปัญหาในการลงทุน เพราะต้องใช้ทุนสูง และมีความเสี่ยงต่อโรคระบาด

ไก่พื้นเมือง เนื่องจากเป็นการเลี้ยงแบบไก่หลังบ้าน ขึ้นอยู่กับสถานะอากาศและภาวะโรคระบาด การเลี้ยงจึงคงตัว อยู่ในกลุ่มเกษตรกรรายย่อยในชนบท ส่วนราชการกำลังเร่งส่งเสริมให้ปรับระบบการเลี้ยงเป็นระบบควบคุมความปลอดภัยโรคได้ดี

ไก่ไข่ เป็นแนวโน้มคงตัว เพราะลงทุนฟาร์มมาตรฐานใช้ทุนสูง และภาวะไข่ไก่ที่ผ่านมามีราคาผันผวน ขึ้นกับปัจจัยหลายด้าน

เป็ดไข่ มีแนวโน้มชะลอตัว การเลี้ยงเปิดโล่ง แม้จะมีการใช้ต้นทุนต่ำและผลผลิตสูง แต่เนื่องจากการควบคุมการเคลื่อนย้ายสัตว์และควบคุมโรคระบาดที่เข้มงวดของทางราชการทำให้อัตรากาขยายตัวน้อย

ตารางจำนวนปศุสัตว์ ปี ๒๕๖๗

ลำดับ	ชนิดสัตว์	จำนวนสัตว์	จำนวนเกษตรกร	คาดการณ์ปริมาณผลผลิตต่อปี (ตัว/ปี)	มูลค่าสัตว์เศรษฐกิจล้านบาท
๑	โคเนื้อ	๘๕,๑๖๖๑	๔,๘๖๖	๑๒,๖๔๐	๔๘๖.๖๔
๒	โคนม	๑,๐๘๐	๒๘	๑,๗๘๔.๒๕ ตัน/ปี	๓๒.๑๒
๓	กระบือ	๑๑,๖๑๑	๔๐,๘๘๗	๑,๗๗๖	๗๓.๕๖
๔	สุกร	๒๕๔,๙๐๗	๑,๑๗๑	๔๒๖,๒๖๙	๓,๒๐๑.๒๘

ลำดับ	ชนิดสัตว์	จำนวนสัตว์	จำนวน เกษตรกร	คาดการณ์ปริมาณ ผลผลิตต่อปี (ตัว/ปี)	มูลค่าสัตว์ เศรษฐกิจล้านบาท
๕	ไก่เนื้อ	๖,๘๖๖,๑๗๓	๒๑๗	๓๕,๐๑๗,๔๘๒	๓,๐๙๓.๗๙
๖	ไก่ไข่	๑,๕๗๓,๖๖๙	๒,๙๗๓	๔๖๕,๓๔๙,๔๗๙ ฟอง/ปี	๑,๓๓๕.๕๕
๗	เป็ดเนื้อ	๙,๓๘๓	๑๙๐	๒๓,๙๒๗	๓.๕๑
๘	เป็ดไข่	๗๑๗,๔๕๗	๒,๐๗๒	๑๗๗,๐๙๙,๑๔๙ ฟอง/ปี	๕๗๐.๒๖
๙	แพะ	๓๙,๓๐๖	๑,๑๖๘	๒๐,๒๕๑	๖๑.๕๗
๑๐	แกะ	๕,๖๔๕	๑๖๐	๓,๗๘๑	๑๑.๐๒

ที่มา : สำนักงานปศุสัตว์จังหวัดนครสวรรค์ ข้อมูล ณ วันที่ ๓๐ กันยายน ๒๕๖๖
จำนวนทะเบียนผู้รับใบอนุญาตตั้งโรงฆ่าสัตว์ โรงพักสัตว์ และการฆ่าสัตว์ (ขจส. ๒)

ลำดับ	อำเภอ	จำนวน	ลำดับ	อำเภอ	จำนวน
๑	อ.เมืองนครสวรรค์	๑๑ แห่ง	๙	อ.ไพศาลี	๑ แห่ง
๒	อ.โกรกพระ	๔ แห่ง	๑๐	อ.พยุหะคีรี	๒ แห่ง
๓	อ.ชุมแสง	๒ แห่ง	๑๑	อ.ลาดยาว	๖ แห่ง
๔	อ.หนองบัว	๐ แห่ง	๑๒	อ.ตากฟ้า	๐ แห่ง
๕	อ.บรรพตพิสัย	๗ แห่ง	๑๓	อ.แม่วงก์	๒ แห่ง
๖	อ.เก้าเลี้ยว	๑ แห่ง	๑๔	อ.แม่เปิน	๐ แห่ง
๗	อ.ตากลิ	๗ แห่ง	๑๕	อ.ชุมตาบง	๑ แห่ง
๘	อ.ท่าตะโก	๒ แห่ง	รวม		๔๖ แห่ง

ที่มา : สำนักงานปศุสัตว์จังหวัดนครสวรรค์ ข้อมูล ณ วันที่ ๓๐ กันยายน ๒๕๖๖
จำนวนฟาร์มที่ได้รับรองมาตรฐานฟาร์ม

ลำดับ	ฟาร์ม	จำนวน
๑	ฟาร์มไก่เนื้อ	๑๖๒ ฟาร์ม
๒	ฟาร์มไก่ไข่	๖ ฟาร์ม
๓	ฟาร์มสุกร	๑๑๙ ฟาร์ม
๔	ฟาร์มโคนม	๑๖ ฟาร์ม
๕	ฟาร์มโคเนื้อ	๓ ฟาร์ม
๖	ฟาร์มแพะเนื้อ	๑ ฟาร์ม
๗	ฟาร์มแกะเนื้อ	๑ ฟาร์ม
๘	ฟาร์มเป็ดพันธุ์	๑ ฟาร์ม
๙	โรงพัก	๑ ฟาร์ม
๑๐	ฟาร์มผึ้ง	๑ ฟาร์ม
๑๑	ฟาร์มนกกระทา	๒ ฟาร์ม
รวม		๓๑๒ ฟาร์ม

ที่มา : สำนักงานปศุสัตว์จังหวัดนครสวรรค์ ข้อมูล ณ วันที่ ๓๐ กันยายน ๒๕๖๖

๒๒) พื้นที่ชลประทาน

พื้นที่ของจังหวัดนครสวรรค์ ๕,๙๙๘,๕๔๘ ไร่ มีโครงการที่ดำเนินการแล้ว ครอบคลุมพื้นที่ ๑,๔๙๘,๒๘๓ ไร่ คิดเป็นร้อยละ ๒๔.๙๘ ของพื้นที่ทั้งจังหวัด มีโครงการชลประทานในพื้นที่ ๒๖๗ โครงการ เป็นโครงการชลประทานขนาดใหญ่ ๔ โครงการ โครงการชลประทานขนาดกลาง จำนวน ๑๕ โครงการ โครงการชลประทานขนาดเล็ก จำนวน ๑๘๘ โครงการ เนื่องจากความสูงของระดับน้ำในแม่น้ำ มีความแตกต่างกันมาก จึงมีโครงการสูบน้ำด้วยไฟฟ้าถึง ๖๔ โครงการ ตามพื้นที่ริมแม่น้ำ

มีพื้นที่โครงการในเขตชลประทาน (ลำดับ ๑ และ ๒ ตามตารางด้านล่าง) ที่ชลประทานดูแล ๖๕๐,๔๖๙ ไร่ คิดเป็นร้อยละ ๑๐.๘๔ ของพื้นที่ทั้งจังหวัด

ตารางจำนวนโครงการชลประทานในพื้นที่จังหวัดนครสวรรค์ พ.ศ. ๒๕๖๗

ลำดับ	ประเภท	จำนวนโครงการ	พื้นที่โครงการ (ไร่)	พื้นที่ชลประทาน (ไร่)	พื้นที่รับประโยชน์	ร้อยละ (ของจังหวัด)
๑	โครงการชลประทานขนาดใหญ่	๔	๓๔๕,๑๓๘	๓๓๘,๖๕๔	-	๕.๗๕
๒	โครงการชลประทานขนาดกลาง	๑๕	๓๙๑,๒๙๕	๓๑๑,๘๑๕	-	๖.๕๒
๓	โครงการชลประทานขนาดเล็ก	๑๘๘	๕๖๕,๖๕๐	-	๕๖๕,๖๕๐	๙.๔๓
๔	โครงการสูบน้ำด้วยไฟฟ้า	๖๔	๑๙๖,๒๐๐	-	๑๑๙,๐๘๘	๓.๒๗
	รวม	๒๖๗	๑,๔๙๘,๒๘๓	๖๕๐,๔๖๙	๖๘๔,๗๓๘	๒๔.๙๘

ที่มา : โครงการชลประทานนครสวรรค์ ณ มกราคม พ.ศ.๒๕๖๗

๒๓) ด้านอุตสาหกรรม

ความเคลื่อนไหวการลงทุนอุตสาหกรรมที่สำคัญของจังหวัดนครสวรรค์ มีสาขาอุตสาหกรรมที่มีการลงทุนมากที่สุด ๓ อันดับแรก ได้แก่ อุตสาหกรรมอาหาร การผลิตอื่นๆ เคมีภัณฑ์และผลิตภัณฑ์เคมี (ตัดโรงงานที่เครื่องจักรไม่ถึงห้าสิบล้านบาทหรือเทียบเท่าไม่ถึงห้าสิบล้านบาทและใช้แรงงานไม่ถึงห้าสิบล้านคนออกตามพระราชบัญญัติโรงงาน พ.ศ. ๒๕๖๒)

๑. อุตสาหกรรมอาหาร (Food) ประกอบด้วย กิจกรรมเกี่ยวกับน้ำตาลซึ่งทำจากอ้อย หรือพืชที่ให้ ความหวาน รองลงมา ได้แก่ กิจกรรมเกี่ยวกับนม กิจกรรมทำผลิตภัณฑ์อาหารจากแป้งเป็นเส้น เม็ด การทำ ผลิตภัณฑ์อาหารสำเร็จรูปจากเนื้อสัตว์ หรือสารที่สกัดจากไข่สัตว์เป็นหลัก การทำน้ำแข็ง การทำอาหารผสม หรืออาหารสำเร็จรูปสำหรับเลี้ยงสัตว์ ตามลำดับ ปัจจุบันมีจำนวนโรงงานทั้งสิ้น ๖๓ โรงงาน เงินลงทุน ๓๓,๕๓๓,๐๖๕,๙๗๔ บาท คนงาน ๔,๕๒๙ คน

๒. การผลิตอื่นๆ (Other Manufacturing Industries) ประกอบด้วยกิจกรรมผลิตพลังงานไฟฟ้า จากเชื้อเพลิงชีวมวล พลังงานแสงอาทิตย์ และก๊าซชีวภาพ เป็นหลัก มีจำนวนโรงงาน ๑๘ โรงงาน เงินลงทุน ๒๘,๕๒๒,๓๙๒,๐๐๐ บาท คนงาน ๕๔๘ คน และกิจกรรมอื่นๆ อาทิ เช่น กิจกรรมเกี่ยวกับหิน กรวด ทรายหรือ ดิน สำหรับใช้ในการก่อสร้าง ปัจจุบันมีจำนวนโรงงานรวมทั้งสิ้น ๑๒๐ โรงงาน เงินลงทุน ๓๒,๐๑๗,๔๑๒,๗๕๑ บาท คนงาน ๒,๑๒๗ คน

๓. เคมีภัณฑ์และผลิตภัณฑ์เคมี (Chemical & Chemical products) ประกอบด้วยกิจกรรมผลิต เม็ดพลาสติกชีวภาพ การผลิตปุ๋ยอินทรีย์ ผสมปุ๋ยเคมี การผลิตยารักษาโรคแผนโบราณ ผลิตภัณฑ์กันบูด การผลิต ฟองน้ำวิทยาศาสตร์ ตามลำดับ ปัจจุบันมีจำนวนโรงงานทั้งสิ้น ๑๓ โรงงาน เงินลงทุน ๙,๙๖๖,๒๙๖,๔๕๕ บาท คนงาน ๒๘๔ คน

ตารางจำนวนสถานประกอบการอุตสาหกรรม เงินลงทุน และจำนวนแรงงาน ปี ๒๕๖๔ - ๒๕๖๖

ที่	หมวดอุตสาหกรรม	๒๕๖๔			๒๕๖๕			๒๕๖๖		
		จำนวน สถาน ประกอบ การ (แห่ง)	จำนวนเงิน ลงทุน (ล้านบาท)	จำนวน แรงงาน(คน) รวม	จำนวน สถาน ประกอบ การ (แห่ง)	จำนวนเงิน ลงทุน (ล้านบาท)	จำนวน แรงงาน(คน) รวม	จำนวน สถาน ประกอบ การ (แห่ง)	จำนวนเงิน ลงทุน (ล้านบาท)	จำนวน แรงงาน (คน) รวม
๑	อุตสาหกรรมการเกษตร	๒๔๑	๑๐,๒๗๓.๓๓	๒,๕๖๔	๒๔๓	๑๐,๖๘๓.๘๐	๒,๖๘๓	๒๔๓	๑๒,๑๑๕.๒๔	๒,๗๖๘
๒	อุตสาหกรรมอาหาร	๖๒	๓๒,๕๔๐.๘๗	๓,๖๕๔	๖๒	๓๒,๕๔๐.๘๗	๓,๖๕๔	๖๓	๓๓,๕๓๓.๐๖	๔,๕๒๙
๓	อุตสาหกรรมเครื่องดื่ม	๖	๖,๙๐๗.๘๐	๙๗๑	๗	๖,๙๑๓.๘๐	๑,๐๑๖	๗	๖,๙๑๓.๘๐	๑,๐๑๖
๔	อุตสาหกรรมกรรมสิ่งทอ	๒	๙๕.๖๙	๑,๐๙๕	๒	๙๕.๖๘	๑,๐๙๕	๒	๙๕.๖๘	๑,๐๙๕
๕	อุตสาหกรรมเครื่องแต่ง กาย	๕	๔๖๓.๒๐	๓,๐๐๓	๕	๔๖๓.๒๐	๓,๐๐๓	๕	๔๖๓.๒๐	๓,๐๐๓
๖	อุตสาหกรรมเครื่องหนัง	๒	๑๐.๒๐	๒๗๐	๑	๓.๒๐	๗๐	๑	๓.๒๐	๗๐
๗	อุตสาหกรรมไม้และ ผลิตภัณฑ์จากไม้	๙	๒๔๒.๔๐	๗๒๕	๙	๒๔๒.๔๐	๗๒๕	๙	๒๔๒.๔๐	๗๒๕
๘	อุตสาหกรรมเฟอร์นิเจอร์ และเครื่องเรือน	๑๙	๘๖.๙๑	๓๘๖	๒๐	๙๔.๑๙	๓๙๕	๑๙	๙๒.๙๘	๓๘๕
๙	อุตสาหกรรมกระดาษ และผลิตภัณฑ์จาก กระดาษ	๓	๔,๐๘๕.๘๑	๓๔๓	๓	๔,๐๘๕.๘๑	๓๔๓	๓	๔,๐๘๕.๘๑	๓๔๓
๑๐	อุตสาหกรรมสิ่งพิมพ์	๑	๐.๓๕	๑๑	๑	๐.๓๕	๑๑	๑	๐.๓๕	๑๑
๑๑	อุตสาหกรรมเคมี	๑๒	๑๕๖,๒๙๖,๔๕๕	๑๔๗	๑๓	๑๙,๙๖๖.๓๐	๒๘๖	๑๓	๑๙,๙๖๖.๓๐	๒๘๔

ที่	หมวดอุตสาหกรรม	๒๕๖๔			๒๕๖๕			๒๕๖๖		
		จำนวน สถาน ประกอบ การ (แห่ง)	จำนวนเงิน ลงทุน (ล้านบาท)	จำนวน แรงงาน(คน) รวม	จำนวน สถาน ประกอบ การ (แห่ง)	จำนวนเงิน ลงทุน (ล้านบาท)	จำนวน แรงงาน(คน) รวม	จำนวน สถาน ประกอบ การ (แห่ง)	จำนวนเงิน ลงทุน (ล้านบาท)	จำนวน แรงงาน (คน) รวม
๑๒	อุตสาหกรรมปิโตรเคมี และผลิตภัณฑ์	๒๖	๗๗๘.๖๑	๑๗๒	๒๖	๗๘๗.๔๑	๑๗๖	๒๗	๘๖๗.๔๑	๑๘๘
๑๓	อุตสาหกรรมยาง	๐	๐	๐	๐	๐	๐	๐	๐	๐
๑๔	อุตสาหกรรมพลาสติก	๑๐	๑,๒๖๘.๙๖	๖๔๑	๙	๑,๒๕๕.๓๖	๔๙๘	๙	๑,๒๕๕.๓๖	๔๙๘
๑๕	อุตสาหกรรมอลูมิเนียม	๘๘	๒,๓๕๗.๗๗	๑,๘๑๓	๙๗	๒,๓๐๔.๗๘	๑,๘๗๗	๑๐๑	๒,๓๙๒.๓๘	๑,๙๒๗
๑๖	อุตสาหกรรมโลหะ	๕	๘๔.๔๗	๑๕๖	๕	๘๔.๔๗	๑๕๖	๕	๘๔.๔๗	๑๕๖
๑๗	อุตสาหกรรมผลิตภัณฑ์ โลหะ	๓๔	๔๘๘.๑๔	๕๘๔	๓๓	๔๘๒.๓๔	๕๖๒	๓๔	๕๕๕.๘๕	๕๙๑
๑๘	อุตสาหกรรม เครื่องจักรกล	๒๘	๓๐๘.๖๙	๗๒๙	๒๘	๓๐๘.๖๙	๗๒๙	๒๗	๓๐๓.๙๔	๗๒๓
๑๙	อุตสาหกรรมไฟฟ้า	๓	๑๓๒.๕๐	๗๐๕	๔	๑๖๖.๐๘	๗๗๑	๔	๑๖๖.๐๘	๗๗๑
๒๐	อุตสาหกรรมขนส่ง	๔๕	๒,๔๓๘.๐๖	๑,๐๑๗	๔๖	๒,๔๖๘.๐๕	๑,๐๒๕	๔๔	๒,๔๔๐.๔๘	๑,๐๑๐
๒๑	อุตสาหกรรมอื่นๆ	๑๐๘	๓๐,๕๐๒.๒๑	๒,๐๑๑	๑๑๕	๓๑,๓๐๒.๒๓	๒,๑๐๘	๑๒๐	๓๒,๐๑๗.๔๑	๒,๑๒๗
	รวม	๗๐๙	๙๓,๒๒๒.๒๗	๒๐,๙๙๗	๗๒๙	๑๑๔,๖๔๙.๐๑	๒๑,๑๘๓	๗๓๗	๑๑๗,๙๙๕.๔๐	๒๒,๒๒๐

ที่มา : สำนักงานอุตสาหกรรมจังหวัดนครสวรรค์ ข้อมูล ณ ๓๑ ธันวาคม ๒๕๖๖

หมายเหตุ : ตัดโรงงานที่เครื่องจักรไม่ถึงห้าสิบบางหรือเทียบเท่าไม่ถึงห้าสิบบางและใช้คนงานไม่ถึงห้าสิบคนออกตามพระราชบัญญัติโรงงาน พ.ศ. ๒๕๖๒

โรงงานอุตสาหกรรมในจังหวัดนครสวรรค์ ส่วนใหญ่อยู่ในอำเภอเมืองนครสวรรค์ อำเภอตากลี อำเภอหนองบัว และอำเภอพยุหะคีรี

จำนวนโรงงานอุตสาหกรรม (แยกตามอำเภอ)

อำเภอ	ปี พ.ศ. ๒๕๖๕					ปี พ.ศ. ๒๕๖๖				
	สถานประกอบ การ	เงินทุน (บาท)	คนงาน (คน)			สถานประกอบ การ	เงินทุน (บาท)	คนงาน (คน)		
			รวม	หญิง	ชาย			รวม	หญิง	ชาย
เมืองนครสวรรค์	๑๘๔	๑๐,๓๗๐,๕๑๑,๒๔๙	๘,๖๘๕	๓,๕๑๗	๕,๑๖๘	๑๘๗	๑๐,๙๘๐,๔๓๐,๖๙๒	๘,๗๖๙	๓,๕๕๓	๕,๒๑๖
โกรกพระ	๓๐	๑,๐๒๗,๔๔๙,๖๐๐	๕๔๑	๑๖๐	๓๘๑	๒๙	๑,๐๒๖,๗๔๙,๖๐๐	๕๓๖	๑๖๐	๓๗๖
ชุมแสง	๓๗	๗๓๖,๘๗๖,๐๐๐	๒๗๔	๖๗	๒๐๗	๓๕	๖๙๐,๙๗๖,๐๐๐	๒๕๐	๕๑	๑๙๙
หนองบัว	๖๙	๒๒,๗๐๕,๙๓๓,๔๖๕	๑,๖๐๐	๓๓๕	๑,๒๖๕	๗๕	๒๓,๔๑๙,๐๔๓,๔๖๕	๑,๗๒๙	๓๖๙	๑,๓๖๐
บรรพตพิสัย	๔๓	๓,๐๐๑,๑๕๘,๗๔๔	๗๒๖	๑๘๓	๕๔๓	๔๐	๒,๙๘๒,๕๑๑,๔๔๔	๖๙๒	๑๗๒	๕๒๐
เก้าเลี้ยว	๒๒	๑,๗๒๔,๘๓๔,๔๗๒	๘๗๒	๒๘๑	๕๙๑	๒๒	๒,๗๒๔,๘๓๔,๔๗๒	๑,๗๔๒	๙๐๖	๘๓๖
ตากลี	๙๙	๕๒,๖๑๔,๐๐๕,๘๑๗	๓,๓๑๕	๑๐๒๐	๒,๒๙๕	๙๗	๕๓,๕๑๓,๕๕๕,๘๑๗	๓,๒๙๐	๑,๐๒๘	๒,๒๖๒
ท่าตะโก	๔๑	๑,๒๐๘,๐๒๐,๐๐๐	๔๔๙	๘๕	๓๖๔	๔๐	๑,๒๐๔,๒๒๐,๐๐๐	๔๔๔	๘๕	๓๕๙
ไพศาลี	๓๗	๒,๐๒๓,๑๘๘,๕๐๐	๓๓๗	๗๗	๒๖๐	๓๗	๒,๐๒๓,๑๘๘,๕๐๐	๓๓๗	๗๗	๒๖๐
พยุหะคีรี	๖๒	๑๕,๑๘๖,๔๑๔,๓๖๗	๑,๕๗๒	๕๒๓	๑,๐๔๙	๖๔	๑๕,๓๐๕,๔๑๔,๓๖๗	๑,๕๙๐	๕๒๓	๑,๐๖๗
ลาดยาว	๕๑	๑,๘๕๕,๓๒๓,๔๒๙	๑,๙๒๖	๑,๔๓๖	๔๙๐	๕๒	๑,๘๘๕,๙๒๓,๔๒๙	๑,๙๓๐	๑,๔๓๖	๔๙๔
ตากฟ้า	๓๕	๑,๑๗๐,๗๒๕,๐๖๔	๗๖๕	๔๐๐	๓๖๕	๔๑	๑,๒๑๔,๖๘๔,๗๐๔	๗๙๒	๔๐๕	๓๘๗
แม่วงก์	๑๔	๙๙๑,๓๒๐,๐๐๐	๑๐๓	๒๐	๘๓	๑๓	๙๙๐,๖๒๐,๐๐๐	๑๐๑	๒๐	๘๑
ชุมตาบง	๒	๑๒,๓๐๐,๐๐๐	๗	๐	๗	๒	๑๒,๓๐๐,๐๐๐	๗	๐	๗
แม่เปิน	๓	๒๐,๙๕๐,๐๐๐	๑๑	๑	๑๐	๓	๒๐,๙๕๐,๐๐๐	๑๑	๑	๑๐
รวมทั้งสิ้น	๗๒๙	๑๑๔,๖๔๙,๐๑๐,๗๐๗	๒๑,๑๘๓	๘,๑๐๕	๑๓,๐๗๘	๗๓๗	๑๑๗,๙๙๕,๔๐๒,๔๙๐	๒๒,๒๒๐	๘,๗๘๖	๑๓,๔๓๔

ที่มา สำนักงานอุตสาหกรรมจังหวัดนครสวรรค์ ข้อมูล ณ ๓๑ ธันวาคม ๒๕๖๖

เหมืองแร่ของจังหวัดนครสวรรค์

ข้อมูลการขอรับสิทธิและการอนุญาตสิทธิตามพระราชบัญญัติแร่

๑. สิทธิสำรวจแร่

คำขออาชญาบัตรผูกขาดสำรวจแร่	จำนวน ๔๖ คำขอ
อาชญาบัตรผูกขาดสำรวจแร่	จำนวน - ใบอนุญาต
คำขออาชญาบัตรพิเศษ	จำนวน ๑๙ คำขอ
อาชญาบัตรพิเศษ	จำนวน - ราย

๒. สิทธิทำเหมือง

๑) คำขอประทานบัตรทำเหมืองแร่	จำนวน ๖๘ คำขอ
๒) ประทานบัตรทำเหมืองแร่	จำนวน ๓๗ แปลง ๒๒ ราย
- เปิดการทำเหมือง	จำนวน ๒๔ แปลง ๒๐ ราย
- หยุดการทำเหมือง	จำนวน ๗ แปลง ๔ ราย
- อยู่ระหว่างเปิดการทำเหมือง	จำนวน ๑ แปลง ๑ ราย
- ไม่แจ้งเปิดการและไม่แจ้งหยุดการ	จำนวน ๒ แปลง ๑ ราย
- ขอโอนประทานบัตร	จำนวน - แปลง
- คืนสิทธิประทานบัตร	จำนวน - แปลง
๓) คำขอต่ออายุประทานบัตร	จำนวน ๑๗ คำขอ

๓. โรงงาน โม่ บด และย่อยหิน

เปิดกิจการ	จำนวน ๑๒ โรง ๙ ราย
ไม่เปิดกิจการ (ขอขยายระยะเวลาเปิดกิจการ)	จำนวน ๑ โรง ๑ ราย
หยุดประกอบกิจการชั่วคราว	จำนวน ๒ โรง ๑ ราย

๔. ใบอนุญาตอื่นๆ

๑) ใบอนุญาตแต่งแร่	จำนวน ๗ ฉบับ ๗ ราย
เปิดการแต่งแร่	จำนวน ๕ ฉบับ ๕ ราย
หยุดการแต่งแร่	จำนวน ๑ ฉบับ ๑ ราย
ยังไม่เปิดการแต่งแร่	จำนวน ๑ ฉบับ ๑ ราย
๒) ใบอนุญาตประกอบโลหกรรม	จำนวน ๒ ฉบับ ๒ ราย
เปิดการประกอบโลหกรรม	จำนวน ๒ ฉบับ ๒ ราย
อยู่ระหว่างแจ้งเริ่มประกอบโลหกรรม	จำนวน ๑ ฉบับ ๑ ราย
๓) ใบอนุญาตซื้อแร่	จำนวน ๔ ฉบับ ๓ ราย
๔) ใบอนุญาตครอบครองแร่	จำนวน ๔ ฉบับ ๑ ราย

อุตสาหกรรมยานยนต์ในจังหวัดนครสวรรค์

กิจการเกี่ยวกับยานที่ขับเคลื่อนด้วยเครื่องยนต์ รถพ่วง จักรยานสามล้อ จักรยานสองล้อ หรือ ส่วนประกอบของยานดังกล่าว ส่วนใหญ่อยู่ในอำเภอเมืองนครสวรรค์ อำเภอตากาลี และอำเภอโกรกพระ จำแนกหมวดอุตสาหกรรม ประเภทอุตสาหกรรม ๗๗ และ ๙๕ ดังนี้

จำนวนโรงงานซ่อมแซม ฟันสี ล้างรถยนต์ โชว์รูม ศูนย์บริการหลังการขาย ตามหมวดอุตสาหกรรมขนส่ง ประเภทอุตสาหกรรม ๙๕ กิจการเกี่ยวกับยานที่ขับเคลื่อนด้วยเครื่องยนต์ รถพ่วง จักรยานสามล้อ จักรยานสองล้อ หรือส่วนประกอบของยานดังกล่าว จำแนกรายอำเภอ

อำเภอ	จำนวน กิจการ	เงินลงทุน	คนงานรวม	หญิง	ชาย	แรงม้า
เมืองนครสวรรค์	๒๒	๑,๔๗๑,๘๒๒,๘๖๘	๕๗๓	๖๘	๕๐๕	๓,๒๕๑.๔๒
ตากาลี	๔	๒๑๗,๐๐๐,๐๐๐	๕๒	๗	๔๕	๕๑๘.๒๑
โกรกพระ	๒	๒๓๕,๐๖๐,๐๐๐	๑๒๐	-	๑๒๐	๔๓๓.๑๖
ลาดยาว	๒	๕๓,๔๘๑,๓๙๓	๒๔	๓	๒๑	๓๐๓.๒๖
บรรพตพิสัย	๒	๖,๔๙๐,๐๐๐	๑๒	-	๑๒	๑๔๑.๖๐
หนองบัว	๑	๘๕,๖๘๐,๙๔๐	๒๖	๑๑	๑๕	๙๐.๐๐
ตากฟ้า	๑	๔,๕๐๐,๐๐๐	๑๒	๒	๑๐	๑๐๒.๔๖
พยุหะคีรี	๑	๑,๐๐๐,๐๐๐	๒๐	-	๒๐	๑๘๙.๖๔
รวม	๓๕	๒,๐๗๕,๐๓๕,๒๐๑	๘๓๙	๙๑	๗๔๘	๕,๐๒๙.๗๕

ที่มา สำนักงานอุตสาหกรรมจังหวัดนครสวรรค์ ณ ธันวาคม ๒๕๖๖

จำนวนโรงงานสร้าง ประกอบ ดัดแปลง ผลิตชิ้นส่วนรถยนต์ ตามหมวดอุตสาหกรรมขนส่ง ประเภทอุตสาหกรรม ๗๗ กิจการเกี่ยวกับ รถยนต์หรือรถพ่วง จำแนกรายอำเภอ

อำเภอ	จำนวน กิจการ	เงินลงทุน	คนงานรวม	หญิง	ชาย	แรงม้า
โกรกพระ	๔	๒๙๓,๓๐๐,๐๐๐	๗๒	-	๗๒	๑,๒๗๐.๕๔
เมืองนครสวรรค์	๔	๗๑,๘๕๐,๐๐๐	๙๖	๑๙	๗๗	๑,๑๐๓.๙๓
รวม	๘	๓๖๕,๑๕๐,๐๐๐	๑๖๘	๑๙	๑๔๙	๒,๓๗๔.๔๗

ที่มา สำนักงานอุตสาหกรรมจังหวัดนครสวรรค์ ณ ธันวาคม ๒๕๖๖

ข้อมูลสถานประกอบการ กิจการสถานีชาร์จประจุในพื้นที่จังหวัดนครสวรรค์ ที่จดทะเบียนกับสำนักงาน
คณะกรรมการกำกับกิจการพลังงาน

ลำดับ	ชื่อโครงการ	ที่อยู่สถานประกอบการ
๑	สถานีอัดประจุไฟฟ้าสำหรับยานยนต์ไฟฟ้า สหกรณ์การเกษตร พยุหะคีรี จำกัด	๔๑/๑ หมู่ ๒ ถนนพหลโยธิน ตำบลย่านมัทรี อำเภอพยุหะคีรี จังหวัดนครสวรรค์
๒	PTT Station บจ.อุตสาหกรรมแควใหญ่	๗๘/๑๒ ถ.พหลโยธิน ตำบลกลางแดด อำเภอเมืองนครสวรรค์ จังหวัดนครสวรรค์
๓	PTT Station บจ.เอ็นทีเค ปีโตรเลียม	๔๐๕ ม.๔ ตำบลมหาโพธิ์ อำเภอเก้าเลี้ยว จังหวัดนครสวรรค์
๔	PTT Station หจก.เอเชียพิจิตรออยล์	๑๔๒/๔ ม.๑๐ ตำบลหนองกระโดน อำเภอเมือง นครสวรรค์ จังหวัดนครสวรรค์
๕	บริษัท อัลเตอร์วิม จำกัด (EV Charging station สาขาโลตัสนครสวรรค์ ๒)	๑๒๔/๑๒ ตำบลวัดไทร อำเภอเมืองนครสวรรค์ จังหวัดนครสวรรค์
๖	บริษัท เซลล์ แห่งประเทศไทย จำกัด (บริษัท มังกรเอกเชื้อเพลิง จำกัด)	๑๑๒ หมู่ที่ ๓ ตำบลย่านมัทรี อำเภอพยุหะคีรี
๗	PTT Station สาขาเมืองนครสวรรค์	๑/๘๖ ถนนสวรรค์วิถี ตำบลปากน้ำโพ อำเภอเมืองนครสวรรค์ จังหวัดนครสวรรค์

ที่มา สำนักงานพลังงานจังหวัดนครสวรรค์ อ้างถึง สำนักงานคณะกรรมการกำกับกิจการพลังงาน ประจำปีเขต ๓
นครสวรรค์ ณ วันที่ ๘ กุมภาพันธ์ ๒๕๖๖

การส่งเสริมและพัฒนาตามแนวเศรษฐกิจชีวภาพ เศรษฐกิจหมุนเวียน และเศรษฐกิจสีเขียว (BCG Model)

ด้วยท่านผู้ว่าราชการจังหวัดนครสวรรค์ ได้มีนโยบายขับเคลื่อนการพัฒนาเศรษฐกิจจังหวัด
นครสวรรค์ ตามโมเดลเศรษฐกิจ BCG Bio Hub ด้านอ้อย โดยได้มอบหมายให้หน่วยงานต่างๆ ดำเนินการ
ในส่วนที่เกี่ยวข้อง ซึ่งสำนักงานอุตสาหกรรมจังหวัดนครสวรรค์มีการดำเนินการเพื่อขับเคลื่อนนโยบายดังกล่าว
สรุปได้ดังนี้

๑. การขับเคลื่อนการพัฒนาจังหวัดนครสวรรค์ด้วย BCG Model

ตามคำสั่งจังหวัดนครสวรรค์ ที่ ๕๐๙๘/๒๕๖๔ ลงวันที่ ๓๐ พฤศจิกายน ๒๕๖๔
เรื่อง แต่งตั้งคณะกรรมการขับเคลื่อนการพัฒนาจังหวัดด้วย BCG จังหวัดนครสวรรค์ โดยมี ผู้ว่าราชการจังหวัด
นครสวรรค์ เป็นประธานคณะทำงาน อุตสาหกรรมจังหวัดนครสวรรค์ เป็นคณะทำงาน และหัวหน้าสำนักงาน
จังหวัดนครสวรรค์ เป็นคณะทำงานและเลขานุการ และได้มีการประชุมคณะทำงานฯ จำนวน ๔ ครั้ง
สรุปมติที่ประชุม ดังนี้

๑.๑ กำหนดพื้นที่การขับเคลื่อนการพัฒนาฯ เป็น ๓ ประเด็น ดังนี้

กลุ่มที่	ประเด็น	มอบหมาย	คำสั่งแต่งตั้ง
๑	บึงบอระเพ็ด	สำนักงานประมง จังหวัดนครสวรรค์	ไม่ได้รับมอบหมาย
๒	Bio Hub ด้านอ้อย และอุตสาหกรรม เชิงนิเวศ	สภาอุตสาหกรรม จังหวัดนครสวรรค์ และสำนักงาน อุตสาหกรรม จังหวัดนครสวรรค์	<p>สอจ.นว.ได้ดำเนินการจัดทำคำสั่ง ดังนี้</p> <p>๒.๑ Bio Hub ด้านอ้อย :</p> <ul style="list-style-type: none"> - คำสั่งจังหวัดนครสวรรค์ ที่ ๑๑๓๘/๒๕๖๔ ลงวันที่ ๑๔ มี.ค. ๒๕๖๕ และที่ ๒๐๗๕/๒๕๖๕ ลงวันที่ ๑๘ พ.ค. ๒๕๖๕ เรื่อง แต่งตั้งคณะกรรมการขับเคลื่อน Bio Hub ด้านอ้อยในพื้นที่จังหวัดนครสวรรค์ (เพิ่มเติม) โดยมี รองผู้ว่าราชการจังหวัดนครสวรรค์ (ที่กำกับดูแล สอจ.นว.) เป็นประธานกรรมการ อุตสาหกรรมจังหวัดนครสวรรค์ เป็นกรรมการและเลขานุการ <p>๒.๒ อุตสาหกรรมเชิงนิเวศ :</p> <ul style="list-style-type: none"> - คำสั่งจังหวัดนครสวรรค์ ที่ ๕๖๓๖/๒๕๖๔ ลงวันที่ ๒๙ ธ.ค. ๒๕๖๔ เรื่อง แต่งตั้งคณะกรรมการพัฒนาเมืองอุตสาหกรรมเชิงนิเวศจังหวัดนครสวรรค์ โดยมี ผู้ว่าราชการจังหวัดนครสวรรค์ เป็นประธานกรรมการ อุตสาหกรรมจังหวัดนครสวรรค์ เป็นกรรมการและเลขานุการ - คำสั่งจังหวัดนครสวรรค์ ที่ ๑๓๓๖/๒๕๖๔ ลงวันที่ ๒๔ มี.ค. ๒๕๖๕ เรื่อง แต่งตั้งคณะทำงานขับเคลื่อนเมืองอุตสาหกรรมเชิงนิเวศ จังหวัดนครสวรรค์ พื้นที่ตำบลหนองโพ อำเภอตากลี จังหวัดนครสวรรค์ โดยมี รองผู้ว่าราชการจังหวัดนครสวรรค์ (ที่กำกับดูแล สอจ.นว.) เป็นประธานคณะทำงาน อุตสาหกรรมจังหวัดนครสวรรค์ เป็นรองประธานคณะทำงาน ผอ.กลุ่มยุทธศาสตร์ฯ สำนักงานจังหวัดนครสวรรค์ เป็นคณะทำงานและเลขานุการ - คำสั่งจังหวัดนครสวรรค์ ที่ ๒๔๙๓/๒๕๖๕ ลงวันที่ ๒๑ มิถุนายน ๒๕๖๕ เรื่อง แต่งตั้งคณะทำงานร่างแผนปฏิบัติการขับเคลื่อนการพัฒนาเมืองอุตสาหกรรมเชิงนิเวศ จังหวัดนครสวรรค์ พื้นที่ตำบลหนองโพ อำเภอตากลี จังหวัดนครสวรรค์ โดยมีอุตสาหกรรมจังหวัดนครสวรรค์ เป็นหัวหน้าคณะทำงาน

กลุ่มที่	ประเด็น	มอบหมาย	คำสั่งแต่งตั้ง
๓	พืชไร่ (อ้อย มันสำปะหลัง ข้าวโพดเลี้ยงสัตว์ และฟางข้าว)	สำนักงานเกษตรจังหวัดนครสวรรค์	คำสั่งจังหวัดนครสวรรค์ ที่ ๒๕๕๕/๒๕๖๕ ลงวันที่ ๒๘ มิ.ย. ๒๕๖๕ เรื่อง แต่งตั้งคณะทำงานขับเคลื่อนการพัฒนาจังหวัดด้วย BCG จังหวัดนครสวรรค์ (BCG พืชไร่มันสำปะหลัง ข้าวโพดเลี้ยงสัตว์ และฟางข้าว) แบ่งเป็น ๓ ชุด แยกตามชนิดพืช โดยทุกชุดมี เกษตรจังหวัดนครสวรรค์ เป็นประธานคณะทำงาน อุตสาหกรรมจังหวัดนครสวรรค์ เป็นคณะทำงาน และหัวหน้ากลุ่มฯ สำนักงานเกษตรจังหวัดนครสวรรค์ เป็นคณะทำงานและเลขานุการ

๑.๒ ให้หน่วยงานหลักที่ได้รับมอบหมายพิจารณาทบทวนแผนการดำเนินงานแผนงาน/โครงการ ในรูปแบบคณะทำงานฯ เพื่อกำหนดเป้าหมายความต้องการของพื้นที่ นำเสนอแผนงาน/โครงการ โดยจัดทำ Value Chain แยกเป็นต้นทาง กลางทาง และปลายทาง

ผลการดำเนินการ : -

๑.๒.๑ สำนักงานอุตสาหกรรมจังหวัดนครสวรรค์ ในฐานะเลขานุการคณะกรรมการขับเคลื่อน Bio Hub ด้านอ้อยในพื้นที่จังหวัดนครสวรรค์ ได้มีการประชุม ครั้งที่ ๑/๒๕๖๕ เมื่อวันที่ ๒๕ เมษายน ๒๕๖๕ เพื่อหารือกำหนดแนวทางการพัฒนาอุตสาหกรรมชีวภาพ (Bio Hub) ด้านอ้อยในพื้นที่จังหวัดนครสวรรค์ มติที่ประชุมกำหนดแนวทางการขับเคลื่อนการพัฒนาเศรษฐกิจ ๓ มิติไปพร้อมกัน เศรษฐกิจชีวภาพ เศรษฐกิจหมุนเวียน และเศรษฐกิจสีเขียว (Bio - Circular - Green Economy : BCG Model) กำหนดเป้าหมายความต้องการของพื้นที่ และรวบรวมปัญหา และความต้องการสนับสนุนจากภาครัฐในพื้นที่ BCG Bio Hub ด้านอ้อย จากข้อมูลที่น่าเสนอโดยสภาอุตสาหกรรมจังหวัดนครสวรรค์

๑.๒.๒ สำนักงานอุตสาหกรรมจังหวัดนครสวรรค์ ได้ดำเนินการกำหนดเป้าหมายความต้องการของพื้นที่ BCG Bio Hub ด้านอ้อย และจัดทำแผนงาน/โครงการ ที่สอดคล้องกับแนวคิด BCG Model รวมทั้งจัดทำ Value Chain แยกเป็น ต้นน้ำ กลางน้ำ และปลายน้ำ และเสนอโครงการพัฒนาศูนย์กลางอุตสาหกรรมชีวภาพ (Bio Hub) ในพื้นที่จังหวัดนครสวรรค์ ตามแนวคิด BCG Model เพื่อบรรจุในแผนพัฒนาจังหวัดนครสวรรค์ (พ.ศ. ๒๕๖๖ – ๒๕๗๐) และแผนปฏิบัติการประจำปีของจังหวัดฯ ประจำปีงบประมาณ พ.ศ. ๒๕๖๗ โดยขอจัดสรรงบประมาณรวม จำนวน ๑๕๐,๐๐๐ บาท มีกิจกรรมสร้างการมีส่วนร่วมของทุกภาคส่วนขับเคลื่อนการพัฒนาตามแนวทาง BCG Model โดยการจัดทำสื่อประชาสัมพันธ์ในรูปแบบ VDO และ Infographic เพื่อสร้างองค์ความรู้ความเข้าใจแก่ผู้ประกอบการอุตสาหกรรมและผู้มีส่วนได้ส่วนเสียตลอดห่วงโซ่อุปทาน เกี่ยวกับโมเดลเศรษฐกิจ BCG บูรณาการความร่วมมือทุกภาคส่วนเพื่อส่งเสริมการใช้ผลิตภัณฑ์ชีวภาพ/บรรจุภัณฑ์พลาสติกที่เป็นมิตรกับสิ่งแวดล้อม รมรณรงค์การใช้ผลิตภัณฑ์ก่อให้เกิดความต้องการภายในประเทศ เพื่อสร้างความมั่นใจให้กับนักลงทุน

๑.๓ มอบหมายสำนักงานอุตสาหกรรมจังหวัดนครสวรรค์ ประสานขอความร่วมมือบริษัท ปูนซิเมนต์ไทย จำกัด (SCG) ร่วมเป็นที่ปรึกษาคณะทำงานขับเคลื่อนการพัฒนาจังหวัดด้วย BCG จังหวัดนครสวรรค์

ผลการดำเนินการ : สำนักงานอุตสาหกรรมจังหวัดนครสวรรค์ ได้ทำหนังสือประสานขอความร่วมมือกรรมการผู้จัดการ บริษัท ปูนซิเมนต์ไทย จำกัด (SCG) เพื่อร่วมเป็นที่ปรึกษาคณะทำงานฯ ซึ่งยังไม่ได้รับการตอบรับ

๒. การขับเคลื่อน BCG Model ด้านการเกษตร จังหวัดนครสวรรค์

ตามคำสั่งคณะกรรมการพัฒนาการเกษตรและสหกรณ์ระดับจังหวัด ที่ ๑/๒๕๖๕ ลงวันที่ ๓ พ.ค. ๒๕๖๕ เรื่อง แต่งตั้งคณะกรรมการบริหารการขับเคลื่อน BCG Model ด้านการเกษตร จังหวัดนครสวรรค์ และคณะทำงานขับเคลื่อน BCG Model ด้านการเกษตร จังหวัดนครสวรรค์ โดยมี รองผู้ว่าราชการจังหวัดนครสวรรค์ กลุ่มภารกิจด้านเศรษฐกิจ เป็นประธานกรรมการ อุตสาหกรรมจังหวัดนครสวรรค์ เป็นกรรมการ และเกษตรและสหกรณ์จังหวัดนครสวรรค์ เป็นกรรมการและเลขานุการ และคณะทำงานฯ แบ่งเป็น ๓ ชุด แยกตามชนิดพืช คือ อ้อยโรงงาน มันสำปะหลัง และพืชสมุนไพร ชุดอ้อยโรงงานและมันสำปะหลัง โดยมี เกษตรจังหวัดนครสวรรค์ เป็นหัวหน้าคณะทำงาน อุตสาหกรรมจังหวัดนครสวรรค์ เป็นคณะทำงาน และเจ้าหน้าที่ฯ สำนักงานเกษตรจังหวัดนครสวรรค์ เป็นคณะทำงานและเลขานุการ ส่วนชุดพืชสมุนไพร มีเกษตรและสหกรณ์จังหวัดนครสวรรค์ เป็นหัวหน้าคณะทำงาน อุตสาหกรรมจังหวัดนครสวรรค์ เป็นคณะทำงาน และเจ้าหน้าที่ฯ สำนักงานเกษตรและสหกรณ์จังหวัดนครสวรรค์ เป็นคณะทำงานและเลขานุการ

๓. การส่งเสริมและพัฒนาอุตสาหกรรมชีวภาพครบวงจร (Bio Hub)

คณะรัฐมนตรี ในการประชุมคณะรัฐมนตรีอย่างเป็นทางการนอกสถานที่ ณ จังหวัดนครสวรรค์ เมื่อวันที่ ๑๒ มิถุนายน ๒๕๖๑ มีมติรับทราบและเห็นชอบ ผลการประชุมระหว่างนายกรัฐมนตรีกับผู้ว่าราชการจังหวัด ผู้แทนภาคเอกชน ผู้บริหารท้องถิ่น และผู้แทนเกษตรกรในภาคเหนือตอนล่าง ๒ ซึ่งจัดประชุมโดยคณะกรรมการพัฒนาการเศรษฐกิจและสังคมแห่งชาติ (สศช.) เพื่อขับเคลื่อนการพัฒนาเศรษฐกิจและสังคมกลุ่มจังหวัดภาคเหนือตอนล่าง ๒ (นครสวรรค์ กำแพงเพชร พิจิตร อุทัยธานี) โดยจังหวัดนครสวรรค์ขอรับการสนับสนุนด้านการส่งเสริมและพัฒนาอุตสาหกรรมฐานชีวภาพครบวงจร (Bio Hub) อย่างยั่งยืน ในโครงการศูนย์วิจัยและพัฒนาอุตสาหกรรมฐานชีวภาพ จังหวัดนครสวรรค์ และนายกรัฐมนตรีมีข้อสั่งการมอบหมายให้กระทรวงอุตสาหกรรมร่วมกับกระทรวงเกษตรและสหกรณ์ กระทรวงศึกษาธิการ กระทรวงวิทยาศาสตร์และเทคโนโลยี สำนักงานคณะกรรมการวิจัยแห่งชาติ ภาครัฐ และภาคเอกชนในพื้นที่ที่เกี่ยวข้องรับไปพิจารณาสนับสนุนการวิจัยและการพัฒนาอุตสาหกรรมฐานชีวภาพ จังหวัดนครสวรรค์ เพื่อยกระดับเป็นเขตพัฒนาเศรษฐกิจพิเศษคลัสเตอร์อุตสาหกรรมชีวภาพ (Bio Hub) ตามนโยบายรัฐบาล

ในการนี้ สำนักงานอุตสาหกรรมจังหวัดนครสวรรค์ มีการดำเนินการด้านการส่งเสริมและพัฒนาอุตสาหกรรมชีวภาพครบวงจร (Bio Hub) อย่างยั่งยืน ดังนี้

ปีงบประมาณ พ.ศ. ๒๕๖๑ : ได้ดำเนินโครงการพัฒนาขีดความสามารถของอุตสาหกรรมเกษตรแปรรูปและอุตสาหกรรมฐานชีวภาพด้วยเทคโนโลยีและนวัตกรรม งบประมาณจำนวน ๓,๐๐๐,๐๐๐ บาท (งบประมาณจากจังหวัดนครสวรรค์) มีกิจกรรมการดำเนินโครงการ ดังนี้

๑. จัดอบรมสัมมนาเชิงปฏิบัติการ เรื่อง การเพิ่มขีดความสามารถอุตสาหกรรมเกษตรแปรรูปและอุตสาหกรรมฐานชีวภาพด้วยเทคโนโลยีและนวัตกรรม

๒. จัดที่ปรึกษาดำเนินการศึกษาความเป็นไปได้ในการจัดตั้งศูนย์วิจัยเพื่อพัฒนาอุตสาหกรรมเกษตร แปรรูปและอุตสาหกรรมฐานชีวภาพ ผลการศึกษา จากการวิเคราะห์ข้อมูลด้านเทคนิค ด้านความคุ้มค่าทางเศรษฐศาสตร์ ด้านการบริหารจัดการและศักยภาพด้านการผลิต สรุปได้ว่า จังหวัดนครสวรรค์ มีความเหมาะสม

ปีงบประมาณ พ.ศ. ๒๕๖๒ : ได้เชิญหน่วยงานที่เกี่ยวข้อง ภาครัฐ ภาคเอกชน และสถาบันการศึกษา ร่วมประชุมเพื่อพิจารณาคัดเลือกพื้นที่ที่มีความพร้อมในการจัดตั้งศูนย์วิจัยฯ โดยมีมติเห็นชอบให้จัดตั้งที่มหาวิทยาลัยมหิดล วิทยาเขตนครสวรรค์ ซึ่งมหาวิทยาลัยมหิดลได้มีหนังสือแจ้งว่ามีความพร้อมและยินดีให้ใช้ประโยชน์ในการจัดตั้งศูนย์วิจัยดังกล่าว ในส่วนของสำนักงานอุตสาหกรรมจังหวัดนครสวรรค์ ได้เตรียมโครงการส่งเสริมและพัฒนาอุตสาหกรรมชีวภาพครบวงจร (Bio Hub) อย่างยั่งยืน เพื่อเสนอของบประมาณ ในปีงบประมาณ พ.ศ. ๒๕๖๔

ปีงบประมาณ พ.ศ.๒๕๖๓ - ๒๕๖๔

๑. เสนอขอของบประมาณ ประจำปี พ.ศ.๒๕๖๔ จากกระทรวงอุตสาหกรรม เพื่อจัดทำโครงการศึกษาความเหมาะสมและออกแบบก่อสร้างศูนย์วิจัยเพื่อพัฒนาอุตสาหกรรมเกษตรแปรรูปและอุตสาหกรรมฐานชีวภาพ จำนวน ๑๕,๐๐๐,๐๐๐ บาท แต่เนื่องจากเป็นเรื่องของงานวิจัย ซึ่งไม่ใช่ภารกิจของกระทรวงอุตสาหกรรม จึงไม่ได้รับการจัดสรรงบประมาณ

๒. เสนอขอของบประมาณ ประจำปี พ.ศ.๒๕๖๕ จากจังหวัดนครสวรรค์ เพื่อจัดทำโครงการ ตามข้อ ๑. จากการประชุมเชิงปฏิบัติการเพื่อพิจารณากลับกรองแผนปฏิบัติราชการประจำปีของจังหวัดและกลุ่มจังหวัด ประจำปีงบประมาณ พ.ศ. ๒๕๖๕ เมื่อวันที่ ๒๕ พฤศจิกายน ๒๕๖๓ ณ โรงแรมเดอะพาร์ค โฮเทลพิษณุโลก จังหวัดพิษณุโลก คณะทำงานช่วยอำนวยความสะดวกพิจารณาและกลับกรองแผนงานโครงการ และทีมบูรณาการกลางจากสำนักงาน ก.พ.ร. สำนักงานงบประมาณ และกระทรวงมหาดไทย มีความเห็นว่า โครงการศึกษาความเหมาะสมและออกแบบก่อสร้างศูนย์วิจัยเพื่อพัฒนาอุตสาหกรรมเกษตรแปรรูปและอุตสาหกรรมฐานชีวภาพจากกระทรวงอุตสาหกรรม ไม่สามารถเสนอขอของบจังหวัดได้ และควรเสนอขอของบภาคประกอบด้วยเป็นการจ้างที่ปรึกษาและเป็นเรื่องของการวิจัย ซึ่งเป็นภารกิจของกระทรวงการอุดมศึกษา วิทยาศาสตร์ วิจัย และนวัตกรรม (อว.) จึงจะนำโครงการดังกล่าวไปประสานให้ต่อไป

๓. มติที่ประชุมคณะกรรมการ กรอ.กลุ่มจังหวัดภาคเหนือตอนล่าง ๒ (นครสวรรค์ กำแพงเพชร พิจิตร และอุทัยธานี) เมื่อวันที่ ๑๖ สิงหาคม ๒๕๖๔ มอบหมายให้สำนักงานอุตสาหกรรมเป็นหน่วยงานหลักในการดำเนินโครงการและกิจกรรมเพื่อเตรียมความพร้อมให้เป็นรูปธรรม โดยของบประมาณ กลุ่มจังหวัดภาคเหนือตอนล่าง ๒ สำหรับอาคารสิ่งปลูกสร้างควรดำเนินการหลังจาก ดำเนินโครงการและกิจกรรมเป็นรูปธรรมแล้ว

ปีงบประมาณ พ.ศ.๒๕๖๕

๑. เสนอขอจัดสรรงบประมาณประจำปีงบประมาณ พ.ศ. ๒๕๖๖

๑.๑ โครงการพัฒนาขีดความสามารถภาคเกษตรสู่อุตสาหกรรมเกษตรแปรรูปและอุตสาหกรรมฐานชีวภาพด้วยศูนย์วิจัยและพัฒนาผลิตภัณฑ์คุณค่าสูง เพื่อบรรจุในแผนพัฒนาจังหวัดภาคเหนือตอนล่าง ๒ (พ.ศ. ๒๕๖๖ – ๒๕๗๐) และแผนปฏิบัติราชการประจำปีของกลุ่มจังหวัดฯ ประจำปีงบประมาณ พ.ศ. ๒๕๖๖ โดยขอจัดสรรงบประมาณรวม จำนวน ๑๙๑ ล้านบาท มีกิจกรรมดำเนินงานตามแนวทาง ดังนี้

๑) รวบรวมข้อมูลและองค์ความรู้ที่สำคัญ รวมทั้งรูปแบบการใช้เทคโนโลยีและนวัตกรรมที่เกี่ยวข้องในอุตสาหกรรมเกษตรแปรรูป และอุตสาหกรรมฐานชีวภาพ

๒) พัฒนารูปแบบการแปรรูปผลผลิตทางการเกษตร ต่อยอด สร้างมูลค่า และเพิ่มต้นแบบผลิตภัณฑ์จากอุตสาหกรรมเกษตรแปรรูป และอุตสาหกรรมฐานชีวภาพ ลดความสูญเสียในภาคการผลิต ทำให้เกิดมูลค่าทางเศรษฐกิจเพิ่มขึ้น เพื่อสร้างมูลค่าเพิ่มแก่ผลผลิตทางการเกษตร

๓) เตรียมความพร้อมในด้านต่างๆ สำหรับจัดตั้งศูนย์วิจัยเพื่อพัฒนาอุตสาหกรรมเกษตรแปรรูป และอุตสาหกรรมฐานชีวภาพ ที่มีความพร้อมด้านบุคลากร วัสดุอุปกรณ์และเครื่องมือที่จำเป็นต้องใช้ในการวิจัย เพื่อเป็นศูนย์เรียนรู้งานวิจัยและพัฒนาทางด้านวิชาการ การตลาดและการลงทุน เป็นการเสริมสร้างขีดความสามารถในการแข่งขันแก่กลุ่มผู้มีส่วนได้ส่วนเสีย ทั้งกลุ่มเกษตรกร กลุ่มผู้ประกอบการ หน่วยงานภาครัฐ ภาคเอกชน และสถาบันการศึกษา

๑.๒ โครงการพัฒนาขีดความสามารถภาคเกษตรสู่อุตสาหกรรมเกษตรแปรรูปและอุตสาหกรรมฐานชีวภาพด้วยการพัฒนาผลิตภัณฑ์คุณค่าสูง เพื่อบรรจุในแผนพัฒนาจังหวัดนครสวรรค์ (พ.ศ. ๒๕๖๖ – ๒๕๗๐) และแผนปฏิบัติราชการประจำปีของจังหวัดฯ ประจำปีงบประมาณ พ.ศ. ๒๕๖๖ โดยขอจัดสรรงบประมาณรวม จำนวน ๓.๑๕ ล้านบาท มีกิจกรรมดำเนินงานโดยการพัฒนาผลิตภัณฑ์ต้นแบบเชิงพาณิชย์จากผลผลิตการเกษตร เชื่อมโยงสู่อุตสาหกรรมเกษตรแปรรูป ผลิตภัณฑ์ผลพลอยได้จากพืชหลัก

และอุตสาหกรรมฐานชีวภาพ โดยเป็นผลิตภัณฑ์ที่สามารถเพิ่มรายได้ และเกิดการใช้ทรัพยากรอย่างคุ้มค่า เพื่อส่งเสริมให้มีการพัฒนาผลผลิตทางการเกษตร เพื่อเชื่อมโยงสู่อุตสาหกรรมเกษตรแปรรูปและอุตสาหกรรมฐานชีวภาพในจังหวัดนครสวรรค์

ผลการพิจารณา : ไม่ได้รับการจัดสรรงบประมาณ ทั้ง ๒ โครงการ เนื่องจากเป็นการจ้างที่ปรึกษา

๒. ตามคำสั่งจังหวัดนครสวรรค์ ที่ ๒๖๑๖/๒๕๖๕ ลงวันที่ ๒๙ มิถุนายน ๒๕๖๕ และคำสั่งที่ ๒๗๙๙/๒๕๖๕ ลงวันที่ ๑๒ กรกฎาคม ๒๕๖๕ เรื่อง แต่งตั้งคณะทำงานเตรียมการจัดตั้งศูนย์วิจัยและพัฒนาอุตสาหกรรมฐานชีวภาพ จังหวัดนครสวรรค์ เพิ่มเติม โดยมี ผู้ว่าราชการจังหวัดนครสวรรค์ เป็นหัวหน้าคณะทำงาน อุตสาหกรรมจังหวัดนครสวรรค์ เป็นคณะทำงานและเลขานุการ

และได้จัดประชุมคณะทำงานฯ ครั้งที่ ๑/๒๕๖๕ เมื่อวันที่ ๒๖ กรกฎาคม ๒๕๖๕ ที่ประชุมมีมติเห็นชอบให้จัดตั้งศูนย์ประสานงานด้านการวิจัยพัฒนาเพื่อการพัฒนาอุตสาหกรรมเกษตรแปรรูปและอุตสาหกรรมฐานชีวภาพจังหวัดนครสวรรค์ และมอบหมายให้สำนักงานอุตสาหกรรมจังหวัดนครสวรรค์ ร่วมกับ กลุ่ม KTIS เป็นเจ้าภาพหลักในด้านอ้อย โดยให้หารือร่วมกับ มหาวิทยาลัยมหิดล มหาวิทยาลัยราชภัฏนครสวรรค์ และมหาวิทยาลัยเจ้าพระยา เพื่อพิจารณาจัดหาที่ตั้งสำนักงาน การบริหารจัดการบุคลากรงบประมาณ

ในการนี้ สำนักงานอุตสาหกรรมจังหวัดนครสวรรค์ ได้จัดการประชุมเตรียมการจัดตั้งศูนย์วิจัยและพัฒนาอุตสาหกรรมฐานชีวภาพจังหวัดนครสวรรค์ เพื่อขับเคลื่อนการดำเนินการตามมติที่ประชุมดังกล่าว จำนวน ๒ ครั้ง ครั้งที่ ๑ เมื่อวันที่ ๒๓ สิงหาคม ๒๕๖๕ และครั้งที่ ๒ เมื่อวันที่ ๑๒ กันยายน ๒๕๖๕ เพื่อหารือแนวทางในการจัดตั้งศูนย์ฯ ที่ประชุมมีมติเห็นชอบให้จัดตั้งศูนย์วิจัยและพัฒนาอุตสาหกรรมฐานชีวภาพจังหวัดนครสวรรค์ ณ สำนักงานอุตสาหกรรมจังหวัดนครสวรรค์ เพื่อให้มีการดำเนินการเตรียมความพร้อมให้เป็นรูปธรรมไปพราก่อน ในด้านการจัดทำฐานข้อมูล (Data Base) ต้นน้ำ กลางน้ำ ปลายน้ำ และรวบรวมข้อมูลความต้องการของผู้มีส่วนได้ส่วนเสีย ข้อมูลผลงานวิจัย ตลอดจนการใช้เทคโนโลยีและนวัตกรรมที่เกี่ยวข้อง เพื่อเป็นข้อมูลในการพัฒนาเป็นศูนย์เรียนรู้งานวิจัยและพัฒนาทางด้านวิชาการ

จังหวัดนครสวรรค์ มีคำสั่งที่ ๔๐๑๐/๒๕๖๕ ลงวันที่ ๒๘ กันยายน ๒๕๖๕ แต่งตั้งคณะกรรมการอำนวยการขับเคลื่อนและคณะทำงานปฏิบัติการจัดตั้งศูนย์วิจัยและพัฒนาอุตสาหกรรมฐานชีวภาพจังหวัดนครสวรรค์ แยกตามชนิดพืช แบ่งเป็นด้านข้าว ด้านอ้อย ด้านมันสำปะหลังและข้าวโพดเลี้ยงสัตว์ เพื่อขับเคลื่อนการดำเนินการตามมติคณะรัฐมนตรีดังกล่าวเป็นไปอย่างมีประสิทธิภาพ เกิดการมีส่วนร่วมบูรณาการทั้งภาครัฐ ภาคเอกชน และภาคประชาชน มีโครงสร้างการบริหาร ดังนี้

คณะกรรมการอำนวยการขับเคลื่อนจัดตั้งศูนย์วิจัยและพัฒนาอุตสาหกรรมฐานชีวภาพจังหวัดนครสวรรค์
ประกอบด้วย รองผู้ว่าราชการจังหวัดนครสวรรค์ (นายจุมพฏ วรรณฉัตรสิริ) ประธานคณะกรรมการ
อุตสาหกรรมจังหวัดนครสวรรค์ กรรมการและเลขานุการ

คณะทำงานปฏิบัติการจัดตั้งศูนย์วิจัยและพัฒนาอุตสาหกรรมฐานชีวภาพจังหวัดนครสวรรค์		
ด้านอ้อย ประกอบด้วย รองผู้ว่าราชการจังหวัดนครสวรรค์ (นายจุมพฏ วรรณฉัตรสิริ) หัวหน้าคณะทำงาน อุตสาหกรรมจังหวัดนครสวรรค์	ด้านข้าว ประกอบด้วย รองผู้ว่าราชการจังหวัดนครสวรรค์ (นายจุมพฏ วรรณฉัตรสิริ) หัวหน้าคณะทำงาน อุตสาหกรรมจังหวัดนครสวรรค์	ด้านมันสำปะหลัง และข้าวโพดเลี้ยงสัตว์ ประกอบด้วย รองผู้ว่าราชการจังหวัดนครสวรรค์ (นายจุมพฏ วรรณฉัตรสิริ) หัวหน้าคณะทำงาน

คณะทำงานและเลขานุการ	คณะทำงาน เกษตรจังหวัดนครสวรรค์ คณะทำงานและเลขานุการ	อุตสาหกรรมจังหวัดนครสวรรค์ คณะทำงาน เกษตรจังหวัดนครสวรรค์ คณะทำงานและเลขานุการ
----------------------	---	---

เพื่อกำหนดแนวทางพัฒนาระบบการผลิตทางการเกษตร โดยสนับสนุนการนำเทคโนโลยีและนวัตกรรม รวมทั้งบูรณาการงานวิจัยที่เกี่ยวข้องมาดำเนินการในพื้นที่จังหวัดนครสวรรค์

และได้จัดการประชุมคณะกรรมการอำนวยการขับเคลื่อนจัดตั้งศูนย์วิจัยและพัฒนาอุตสาหกรรมฐานชีวภาพจังหวัดนครสวรรค์ ครั้งที่ ๑/๒๕๖๕ ในวันศุกร์ที่ ๔ พฤศจิกายน พ.ศ. ๒๕๖๕ เพื่อหารือแนวทางในการบริหารจัดการในภาพรวมการจัดตั้งศูนย์วิจัยและพัฒนาอุตสาหกรรมฐานชีวภาพจังหวัดนครสวรรค์ และการประชุมคณะทำงานปฏิบัติการจัดตั้งศูนย์วิจัยและพัฒนาอุตสาหกรรมฐานชีวภาพจังหวัดนครสวรรค์ ด้านอ้อย ครั้งที่ ๑/๒๕๖๕ ในวันพุธที่ ๓๐ พฤศจิกายน ๒๕๖๕ เพื่อหารือแนวทางการดำเนินการขับเคลื่อนศูนย์วิจัยและพัฒนาอุตสาหกรรมฐานชีวภาพจังหวัดนครสวรรค์ ด้านอ้อย ซึ่งที่ประชุมมีมติเห็นชอบให้กำหนดแนวทางการดำเนินงานเพื่อพัฒนาระบบการผลิตอ้อย โดยสนับสนุนการนำเทคโนโลยีและนวัตกรรม รวมทั้งบูรณาการงานวิจัยที่เกี่ยวข้องมาดำเนินการในพื้นที่จังหวัดนครสวรรค์ มุ่งสู่เป้าหมายผลผลิตอ้อย ๑๐ ล้านตัน/ปี ภายในปี พ.ศ. ๒๕๗๐

๓. เสนอขอจัดสรรงบประมาณประจำปีงบประมาณ พ.ศ. ๒๕๖๗

๓.๑ โครงการพัฒนาขีดความสามารถภาคเกษตรเชื่อมโยงสู่อุตสาหกรรม ด้วยศูนย์วิจัยเพื่อพัฒนาอุตสาหกรรมแปรรูปและอุตสาหกรรมฐานชีวภาพ เพื่อบรรจุในแผนพัฒนากลุ่มจังหวัดภาคเหนือตอนล่าง ๒ (พ.ศ. ๒๕๖๖ – ๒๕๗๐) และแผนปฏิบัติการประจำปีของกลุ่มจังหวัดฯ ประจำปีงบประมาณ พ.ศ. ๒๕๖๗ โดยขอจัดสรรงบประมาณรวม จำนวน ๑๗๐ ล้านบาท มีกิจกรรมดำเนินงานตามแนวทาง ดังนี้

๑) ดำเนินการเตรียมความพร้อมให้เป็นรูปธรรม โดยจัดตั้งศูนย์วิจัยและพัฒนาอุตสาหกรรมฐานชีวภาพจังหวัดนครสวรรค์ ณ สำนักงานอุตสาหกรรมจังหวัดนครสวรรค์ เพื่อกำหนดแนวทางพัฒนาระบบการผลิตทางการเกษตร โดยสนับสนุนการนำเทคโนโลยีและนวัตกรรม รวมทั้งบูรณาการงานวิจัยที่เกี่ยวข้องมาดำเนินการในพื้นที่จังหวัดนครสวรรค์

๒) ศึกษาความเหมาะสมและออกแบบศูนย์วิจัยเพื่อพัฒนาอุตสาหกรรมเกษตรแปรรูป และอุตสาหกรรมฐานชีวภาพ

๓) ก่อสร้างศูนย์วิจัยเพื่อพัฒนาอุตสาหกรรมเกษตรแปรรูป และอุตสาหกรรมฐานชีวภาพ
ผลการพิจารณา :จากการประชุมพิจารณากลั่นกรองโครงการตามแผนพัฒนากลุ่มจังหวัด และแผนปฏิบัติการประจำปีของกลุ่มจังหวัดภาคเหนือตอนล่าง ๒ ประจำปีงบประมาณ พ.ศ. ๒๕๖๗ เมื่อวันที่ ๑๐ พฤศจิกายน ๒๕๖๕ คณะทำงานฯ และผู้แทนจากสำนักงานงบประมาณเขตที่ ๑๘ มีความเห็นว่า โครงการดังกล่าว เป็นเรื่องของการวิจัยซึ่งเป็นภารกิจของกระทรวงการอุดมศึกษา วิทยาศาสตร์ วิจัย และนวัตกรรม (อว.) หากเสนอของบประมาณโดยสำนักงานอุตสาหกรรมจังหวัดนครสวรรค์ จะไม่สามารถสนับสนุนให้องค์กรดำรงอยู่ในอนาคตระยะยาวและไม่เกิดความยั่งยืน

๔. การพัฒนาเมืองอุตสาหกรรมเชิงนิเวศ (ECO Center)

จากมติคณะรัฐมนตรีในปี พ.ศ. ๒๕๕๖ บรรจุแนวคิดพัฒนาเมืองอุตสาหกรรมเชิงนิเวศลงในกรอบยุทธศาสตร์ชาติระยะ ๒๐ ปี ซึ่งสอดคล้องกับแผนพัฒนาเศรษฐกิจและสังคมแห่งชาติ ฉบับที่ ๑๑ ถึง ๑๕ ที่ครอบคลุมถึงปี ๒๕๘๐ โดยได้ให้ความสำคัญในการขับเคลื่อนเศรษฐกิจของพื้นที่ ควบคู่กับการให้ความสำคัญกับคุณภาพชีวิตของประชาชนและสิ่งแวดล้อมเพื่อให้ทุกภาคส่วนสามารถอยู่ร่วมกันได้อย่างยั่งยืน โดยเป้าหมายในการพัฒนา คือ ในปี พ.ศ. ๒๕๗๙ ประเทศไทยมีต้นแบบ “เมืองน่าอยู่ คู่อุตสาหกรรม”

ไม่น้อยกว่า ๔๐ พื้นที่ ใน ๓๗ จังหวัด ซึ่งได้ขับเคลื่อนไปแล้ว แบ่งเป็น ระยะที่ ๑ และ ๒ จำนวน ๑๙ จังหวัด ๓๓ พื้นที่ ในระยะที่ ๓ ขับเคลื่อนอีก ๒๐ จังหวัด ซึ่งจังหวัดนครสวรรค์ เป็นจังหวัดเป้าหมายที่มีศักยภาพเหมาะสมในการพัฒนาพื้นที่เมืองอุตสาหกรรมเชิงนิเวศ ระยะที่ ๓ ตามที่กระทรวงมหาดไทยเสนอ

ปีงบประมาณ พ.ศ.๒๕๖๕

สำนักงานอุตสาหกรรมจังหวัดนครสวรรค์ ได้ดำเนินกิจกรรมตามโครงการการพัฒนาเมืองอุตสาหกรรมเชิงนิเวศ (ECO Center) ประจำปีงบประมาณ พ.ศ. ๒๕๖๕ ตามที่ได้รับการจัดสรรงบประมาณจาก กยพ.สปอ. จำนวน ๒๗๑,๓๙๐ บาท มีผลการเบิกจ่ายร้อยละ ๑๐๐ มีผลการดำเนินการ ดังนี้

๑. จัดตั้งคณะกรรมการพัฒนาเมืองอุตสาหกรรมเชิงนิเวศ ระดับจังหวัด เพื่อพิจารณาให้ความเห็นชอบแผนงาน แผนปฏิบัติการ แผนการสื่อสาร/ประชาสัมพันธ์ ตลอดจนแนวทางการพัฒนาและขับเคลื่อนโครงการเมืองอุตสาหกรรมเชิงนิเวศในพื้นที่ และคณะทำงานพัฒนา/ขับเคลื่อนเมืองอุตสาหกรรมเชิงนิเวศของพื้นที่เป้าหมาย เพื่อกำหนดแนวทางการพัฒนาและขับเคลื่อนโครงการเมืองอุตสาหกรรมเชิงนิเวศในพื้นที่ รวมทั้งจัดการประชุม

๑.๑ จังหวัดนครสวรรค์ มีคำสั่งแต่งตั้งคณะกรรมการพัฒนาเมืองอุตสาหกรรมเชิงนิเวศ จังหวัดนครสวรรค์ ที่ ๕๖๓๖/๒๕๖๔ ลงวันที่ ๒๙ ธันวาคม ๒๕๖๔ โดยมี ผู้ว่าราชการจังหวัดนครสวรรค์ เป็นประธานกรรมการ อุตสาหกรรมจังหวัดนครสวรรค์ เป็นกรรมการและเลขานุการ (เอกสารแนบ ๗) และได้จัดการประชุมจำนวน ๒ ครั้ง ดังนี้

๑.๑.๑ ครั้งที่ ๑ เมื่อวันที่ ๒๑ กุมภาพันธ์ ๒๕๖๕ เพื่อพิจารณาคัดเลือกพื้นที่เป้าหมายที่มีศักยภาพเหมาะสมในการพัฒนาพื้นที่เมืองอุตสาหกรรมเชิงนิเวศ และตั้งคณะทำงานขับเคลื่อนเมืองอุตสาหกรรมเชิงนิเวศ เพื่อเตรียมความพร้อมพื้นที่เป้าหมาย มติที่ประชุมฯ ได้คัดเลือกพื้นที่ตำบลหนองโพ อำเภอตากาลี จังหวัดนครสวรรค์ เป็นพื้นที่เป้าหมายในการพัฒนาพื้นที่เมืองอุตสาหกรรมเชิงนิเวศจังหวัดนครสวรรค์ เนื่องจากเป็นพื้นที่ที่สอดคล้องกับประเด็นการพัฒนาจังหวัดนครสวรรค์ ในการพัฒนาอุตสาหกรรมชีวภาพ เพื่อเป็นศูนย์กลางอุตสาหกรรมชีวภาพครบวงจร (Bio Hub) และให้แต่งตั้งคณะทำงานขับเคลื่อนการพัฒนาเมืองอุตสาหกรรมเชิงนิเวศ จังหวัดนครสวรรค์ พื้นที่ตำบลหนองโพ อำเภอตากาลี จังหวัดนครสวรรค์

๑.๑.๒ ครั้งที่ ๒ เมื่อวันที่ ๓๑ สิงหาคม ๒๕๖๕ เพื่อพิจารณา (ร่าง) แผนปฏิบัติการการพัฒนาเมืองอุตสาหกรรมเชิงนิเวศ จังหวัดนครสวรรค์ ระยะ ๕ ปี (พ.ศ.๒๕๖๖ – พ.ศ.๒๕๗๐) พื้นที่ตำบลหนองโพ อำเภอตากาลี จังหวัดนครสวรรค์ มติที่ประชุมฯ เห็นชอบ

๑.๒ จังหวัดนครสวรรค์ มีคำสั่งแต่งตั้งคณะทำงานขับเคลื่อนเมืองอุตสาหกรรมเชิงนิเวศ จังหวัดนครสวรรค์ พื้นที่ตำบลหนองโพ อำเภอตากาลี จังหวัดนครสวรรค์ ที่ ๑๓๓๖/๒๕๖๔ ลงวันที่ ๒๔ มีนาคม ๒๕๖๕ โดยมี รองผู้ว่าราชการจังหวัดนครสวรรค์ (ที่กำกับดูแล สอจ.นว.) เป็นประธานคณะทำงาน อุตสาหกรรมจังหวัดนครสวรรค์ เป็นรองประธานคณะทำงาน ผอ.กลุ่มยุทธศาสตร์ฯ สำนักงานจังหวัดนครสวรรค์. เป็นคณะทำงานและเลขานุการ (เอกสารแนบ ๘) และมีการจัดประชุม จำนวน ๒ ครั้ง ดังนี้

๑.๒.๑ ครั้งที่ ๑ เมื่อวันที่ ๑๐ พฤษภาคม ๒๕๖๕ เพื่อชี้แจงรายละเอียดและกรอบการดำเนินงานตามโครงการการพัฒนาเมืองอุตสาหกรรมเชิงนิเวศ (Eco Center) ประจำปีงบประมาณ พ.ศ. ๒๕๖๕ ที่ประชุมมีมติเห็นชอบให้แต่งตั้งคณะทำงานร่างแผนปฏิบัติการขับเคลื่อนการพัฒนาเมืองอุตสาหกรรมเชิงนิเวศ จังหวัดนครสวรรค์ พื้นที่ตำบลหนองโพ อำเภอตากาลี จังหวัดนครสวรรค์ ระยะ ๕ ปี (พ.ศ.๒๕๖๖ - ๒๕๗๐)

๑.๒.๒ ครั้งที่ ๒ เมื่อวันที่ ๑๐ สิงหาคม ๒๕๖๕ เพื่อพิจารณา (ร่าง) แผนปฏิบัติการการพัฒนาเมืองอุตสาหกรรมเชิงนิเวศจังหวัดนครสวรรค์ ประจำปี พ.ศ. ๒๕๖๕ เพื่อนำเสนอคณะกรรมการพัฒนาเมืองอุตสาหกรรมเชิงนิเวศจังหวัดนครสวรรค์ต่อไป มติที่ประชุมฯ เห็นชอบ

๑.๓ จังหวัดนครสวรรค์ มีคำสั่งที่ ๒๔๙๓/๒๕๖๕ ลงวันที่ ๒๑ มิถุนายน ๒๕๖๕ แต่งตั้ง คณะทำงานวางแผนปฏิบัติการขับเคลื่อนการพัฒนาเมืองอุตสาหกรรมเชิงนิเวศ จังหวัดนครสวรรค์ พื้นที่ตำบล หนองโพ อำเภอตากาลี จังหวัดนครสวรรค์ โดยมีอุตสาหกรรมจังหวัดนครสวรรค์ เป็นหัวหน้าคณะทำงาน เพื่อดำเนินการวางแผนปฏิบัติการฯ พื้นที่ตำบลหนองโพ อำเภอตากาลี จังหวัดนครสวรรค์ ระยะ ๕ ปี (พ.ศ. ๒๕๖๖ - พ.ศ. ๒๕๗๐) และมีการจัดการประชุมเชิงปฏิบัติการ ในวันที่ ๒๗ มิถุนายน ๒๕๖๕ เพื่อยกร่างแผนปฏิบัติการฯ

๒. จัดทำเกณฑ์การคัดเลือกพื้นที่ที่เหมาะสม เป็นพื้นที่ต้นแบบเมืองอุตสาหกรรมเชิงนิเวศ ดังนี้

๑) ความพร้อมและความมุ่งมั่นของคณะผู้บริหารท้องถิ่นในพื้นที่ / โรงงาน อุตสาหกรรมภาคีเครือข่าย / ชุมชนและประชาชนในพื้นที่ เพื่อร่วมมือกันพัฒนาสู่ต้นแบบเมืองอุตสาหกรรมเชิงนิเวศ

๒) พื้นที่ต้นแบบควรเป็นพื้นที่ที่สอดคล้องกับประเด็นการพัฒนาที่เกี่ยวข้องจังหวัด เช่น อุตสาหกรรมต่อเนื่องการผลิตภาคการเกษตร อุตสาหกรรมอาหาร อุตสาหกรรมบริการ การจัดการทรัพยากรธรรมชาติและสิ่งแวดล้อม

๓) เพื่อนำไปสู่การลดมลพิษด้านสิ่งแวดล้อมในพื้นที่ หรือการเตรียมความพร้อมในพื้นที่เป้าหมายของการพัฒนา

และจัดทำ (ร่าง) แผนปฏิบัติการการพัฒนาเมืองอุตสาหกรรมเชิงนิเวศ จังหวัดนครสวรรค์ ระยะ ๕ ปี (พ.ศ.๒๕๖๖ – พ.ศ.๒๕๗๐) ไว้ดำเนินการพัฒนาพื้นที่เป้าหมาย เมืองอุตสาหกรรมเชิงนิเวศ เพื่อนำเสนอคณะกรรมการพัฒนาเมืองอุตสาหกรรมเชิงนิเวศจังหวัดนครสวรรค์ให้ความเห็นชอบ

๓. จัดกิจกรรมสัมมนาถ่ายทอดองค์ความรู้แนวทางการพัฒนาสู่การเป็นเมืองอุตสาหกรรมเชิงนิเวศระดับชุมชนนิเวศ และศึกษาดูงานสถานประกอบการต้นแบบ ด้านการบริหารจัดการสิ่งแวดล้อมหรือป้องกันผลกระทบต่อสิ่งแวดล้อมให้แก่ผู้ประกอบการ พนักงาน ประชาชน ตลอดจนเจ้าหน้าที่หน่วยงานภาครัฐ ดังนี้

๓.๑ กิจกรรมสร้างการรับรู้เกี่ยวกับการดำเนินงานพัฒนาเมืองอุตสาหกรรมเชิงนิเวศ ตาม (ร่าง) ข้อกำหนดมาตรฐานเมืองอุตสาหกรรมเชิงนิเวศ ฉบับปรับปรุงปี พ.ศ. ๒๕๖๔ เมื่อวันที่ ๒๒ มิถุนายน ๒๕๖๕ ผ่านระบบ Web Conference (Zoom Meeting) เพื่อเตรียมความพร้อม ร้องรับข้อกำหนดมาตรฐานการตรวจสอบ และรับรองมาตรฐานเมืองอุตสาหกรรมเชิงนิเวศในพื้นที่กลุ่มเป้าหมายการพัฒนา มีผู้เข้าร่วมกิจกรรม ๒๗ ราย

๓.๒ กิจกรรมศึกษาดูงาน เพื่อถ่ายทอดองค์ความรู้ด้านการบริหารจัดการสิ่งแวดล้อม และป้องกันผลกระทบต่อสิ่งแวดล้อม ตามแนวทางการพัฒนาสู่การเป็นเมืองอุตสาหกรรมเชิงนิเวศ ระหว่างวันที่ ๑๘ – ๑๙ สิงหาคม ๒๕๖๕ ณ กลุ่มวิสาหกิจชุมชนเกาะกก และพื้นที่ศูนย์นวัตกรรม ไออาร์พีซี (IRPC Innovation Center) อำเภอเมือง จังหวัดระยอง มีผู้เข้าร่วมกิจกรรม ๓๕ ราย

๔. จัดกิจกรรมสัมมนาถ่ายทอดองค์ความรู้ด้านสิ่งแวดล้อมและความปลอดภัย พื้นที่ตำบลหนองโพ อำเภอตากาลี จังหวัดนครสวรรค์ โดยมีวัตถุประสงค์เพื่อให้สถานประกอบการ และชุมชนในพื้นที่ได้รับความรู้เกี่ยวกับการพัฒนาเมืองอุตสาหกรรมเชิงนิเวศ ด้านสิ่งแวดล้อม และความปลอดภัยจากการประกอบกิจการโรงงาน ในวันจันทร์ที่ ๒๖ กันยายน ๒๕๖๕ ผ่านระบบ Web Conference (Zoom Meeting) มีผู้ประกอบการอุตสาหกรรมเข้าร่วมกิจกรรม จำนวน ๘ สถานประกอบการ พนักงานผู้เกี่ยวข้อง จำนวน ๑๓ ราย

๕. ประสานขอความร่วมมือเพื่อบูรณาการกับองค์กรปกครองส่วนท้องถิ่นในพื้นที่หรือหน่วยงานอื่นที่เกี่ยวข้อง ในการจัดทำแผนผังสาธารณูปโภค สาธารณูปการ และสัดส่วนพื้นที่สีเขียว เพื่อกำหนดแผน/โครงการปรับปรุงยกระดับสาธารณูปโภคและสาธารณูปการ

๖. ดำเนินงานการจัดเก็บน้ำทิ้ง ณ จุดที่ระบายออกจากโรงงานอุตสาหกรรมในพื้นที่ทั้งหมดที่มีการระบายน้ำออกสู่สาธารณะ เพื่อตรวจวิเคราะห์/ตรวจสอบคุณภาพน้ำทิ้งว่าเป็นไปตามมาตรฐานหรือดีกว่าเกณฑ์มาตรฐานที่กฎหมายกำหนด

๗. ดำเนินการรวบรวมผลดำเนินการสำรวจการรับรู้ตามแผนที่กำหนด สำรวจความพึงพอใจในพื้นที่ดำเนินกิจกรรม ตลอดจนข้อมูลที่เกี่ยวข้องเพื่อวิเคราะห์ ประมวลผลและสรุปข้อมูลตามตัวชี้วัดการเป็นเมืองอุตสาหกรรมเชิงนิเวศ และจัดทำรายงานสรุปผลการดำเนินโครงการเสนอต่อผู้บริหาร คณะกรรมการ และหน่วยงานที่เกี่ยวข้อง

ปีงบประมาณ พ.ศ.๒๕๖๖

สำนักงานอุตสาหกรรมจังหวัดนครสวรรค์ ได้ดำเนินกิจกรรมตามโครงการเตรียมความพร้อมพื้นที่อุตสาหกรรมสู่การเป็นเมืองอุตสาหกรรมเชิงนิเวศ (Per-EIT) ประจำปีงบประมาณ พ.ศ. ๒๕๖๖ ตามที่ได้รับการจัดสรรงบประมาณ จาก กยผ.สปอ. จำนวน ๑๒๘,๔๐๐ บาท มีผลการดำเนินการ ดังนี้ ได้ดำเนินการจัดทำแผนปฏิบัติการการพัฒนาเมืองอุตสาหกรรมเชิงนิเวศ ระยะ ๕ ปี (พ.ศ. ๒๕๖๖ - ๒๕๗๐) พื้นที่ตำบลหนองโพ อำเภอตากลี จังหวัดนครสวรรค์ โดยผ่านกระบวนการมีส่วนร่วมจากหน่วยงานภาครัฐ ทั้งระดับจังหวัดและท้องถิ่น ภาคเอกชน ภาคประชาชน สถาบันการศึกษา สถานประกอบการ ดังต่อไปนี้

๑. การสัมมนาเชิงปฏิบัติการเพื่อทบทวนแผนปฏิบัติการตลอดจนแนวทางการส่งเสริมและพัฒนาพื้นที่ ตามโครงการเตรียมความพร้อมพื้นที่อุตสาหกรรมสู่การเป็นเมืองอุตสาหกรรมเชิงนิเวศ (Pre-EIT) จังหวัดนครสวรรค์ เมื่อวันที่ ๗ กุมภาพันธ์ ๒๕๖๖ ณ โรงแรมแกรนด์ฮิลล์ รีสอร์ท แอนด์ สปา อำเภอเมืองนครสวรรค์ จังหวัดนครสวรรค์ ซึ่งผู้เข้าร่วมกิจกรรมได้ระดมความคิดเห็นในการจัดทำกิจกรรม/โครงการ เพื่อแก้ไขปัญหา หรือพัฒนา ตามตัวชี้วัดของเกณฑ์ข้อกำหนดเมืองอุตสาหกรรมเชิงนิเวศ ฉบับปรับปรุง ปี พ.ศ. ๒๕๖๕ ภายใต้ยุทธศาสตร์การพัฒนาเมืองอุตสาหกรรมเชิงนิเวศ ๕ มิติ ซึ่งต้องมีการดำเนินการให้ครบถ้วนทุกตัวชี้วัด เพื่อให้ผ่านการประเมินระดับการเป็นเมืองอุตสาหกรรมเชิงนิเวศ

๒. การประชุมคณะทำงานขับเคลื่อนการพัฒนาเมืองอุตสาหกรรมเชิงนิเวศจังหวัดนครสวรรค์ พื้นที่ตำบลหนองโพ อำเภอตากลี จังหวัดนครสวรรค์ เมื่อวันที่ ๒๒ มีนาคม ๒๕๖๖ เวลา ๑๓.๓๐ น. ณ ห้องประชุม ๓๐๑ ศาลากลางจังหวัดนครสวรรค์ ซึ่งได้มีการพิจารณากำหนดเป้าหมายการพัฒนาพื้นที่ อย่างน้อยต้องผ่านเกณฑ์การประเมินความเป็นเมืองอุตสาหกรรมเชิงนิเวศ ระดับที่ ๑ ภายในปีงบประมาณ พ.ศ. ๒๕๗๐ และให้คณะทำงานพิจารณาจัดส่งแผนงาน/โครงการตามภารกิจของหน่วยงานให้ฝ่ายเลขานุการ เพื่อบรรจุในแผนปฏิบัติการ และยกร่างแผนเสนอต่อคณะกรรมการคณะกรรมการพัฒนาเมืองอุตสาหกรรมเชิงนิเวศจังหวัดนครสวรรค์ เพื่อให้ความเห็นชอบเพื่อเป็นทิศทางในการพัฒนาเมืองอุตสาหกรรมเชิงนิเวศ พื้นที่ตำบลหนองโพ อำเภอตากลี จังหวัดนครสวรรค์

๓. จัดประชุมคณะกรรมการพัฒนาเมืองอุตสาหกรรมเชิงนิเวศจังหวัดนครสวรรค์ เมื่อวันที่ ๑๐ พฤษภาคม ๒๕๖๖ ณ ห้องประชุม ๒๐๓ ศาลากลางจังหวัดนครสวรรค์ เพื่อพิจารณา (ร่าง) แผนปฏิบัติการการพัฒนาเมืองอุตสาหกรรมเชิงนิเวศ จังหวัดนครสวรรค์ ระยะ ๕ ปี (พ.ศ. ๒๕๖๖ - ๒๕๗๐) และกิจกรรม/โครงการตามแผนปฏิบัติการพัฒนาเมืองอุตสาหกรรมนิเวศ พ.ศ.๒๕๖๖ - ๒๕๗๐ มุ่งสู่ระดับที่ ๑ ภายในปี ๒๕๗๐ พื้นที่ตำบลหนองโพ อำเภอตากลี จังหวัดนครสวรรค์ ซึ่งมติที่ประชุมคณะกรรมการฯ ให้ความเห็นชอบ โดยให้หน่วยงานที่เกี่ยวข้องดำเนินการตามตัวชี้วัดในระดับอื่นๆ ที่สามารถดำเนินการได้ และให้ฝ่ายเลขานุการฯ ซึ่งได้แก่ สอจ.นว. ดำเนินการเสนอแผนงาน/โครงการ บรรจุในแผนพัฒนาจังหวัดนครสวรรค์ ต่อไป

๔. สำนักงานอุตสาหกรรมจังหวัดนครสวรรค์ได้รับมอบหมายให้รับผิดชอบและขับเคลื่อนการดำเนินงานตามตัวชี้วัดการประเมินส่วนราชการตามมาตรการปรับปรุงประสิทธิภาพในการปฏิบัติราชการของจังหวัดนครสวรรค์ ประจำปีงบประมาณ พ.ศ. ๒๕๖๖ ในตัวชี้วัด องค์ประกอบที่ ๑ การประเมิน

ประสิทธิผลการดำเนินการ (Performance Base) ตัวชี้วัด : การพัฒนาพื้นที่อุตสาหกรรมเข้าสู่เมืองอุตสาหกรรมเชิงนิเวศ (ระยะ ๓) น้ำหนักร้อยละ ๑๐ ประเด็นการพัฒนา : บริหารจัดการทรัพยากรธรรมชาติและสิ่งแวดล้อมอย่างยั่งยืน

สำนักงานอุตสาหกรรมจังหวัดนครสวรรค์ ได้ดำเนินการผ่านเป้าหมายขั้นต้น (ตั้งแต่ปีงบประมาณ พ.ศ. ๒๕๖๕) และมีการดำเนินการตามค่าเป้าหมายมาตรฐาน(๗๕) โดยจัดกิจกรรมเพื่อทบทวนแผนปฏิบัติการพัฒนาเมืองอุตสาหกรรมนิเวศ ปีงบประมาณ พ.ศ. ๒๕๖๖ - ๒๕๗๐ ของจังหวัดนครสวรรค์ มุ่งเป้าหมายการพัฒนาสู่ระดับที่ ๑ ภายในปี ๒๕๗๐ ซึ่งที่ประชุมคณะกรรมการพัฒนาเมืองอุตสาหกรรมเชิงนิเวศจังหวัดนครสวรรค์ ครั้งที่ ๑/๒๕๖๖ เมื่อวันที่ ๑๐ พฤษภาคม ๒๕๖๖ มีมติเห็นชอบแผนปฏิบัติการพัฒนาเมืองอุตสาหกรรมนิเวศ พ.ศ. ๒๕๖๖ - ๒๕๗๐ พื้นที่ตำบลหนองโพ อำเภอตากลี จังหวัดนครสวรรค์ จึงได้นำเสนอแผนปฏิบัติการพัฒนาเมืองอุตสาหกรรมนิเวศ พ.ศ. ๒๕๖๖ - ๒๕๗๐ ในที่ประชุมคณะกรรมการบริหารงานจังหวัดแบบบูรณาการจังหวัดนครสวรรค์ (ก.บ.จ.น.ว.) ครั้งที่ ๒/๒๕๖๖ (ครั้งที่ ๔ ประจำปีงบประมาณ พ.ศ.๒๕๖๖) ซึ่งมติที่ประชุมให้ความเห็นชอบบรรจุในแผนพัฒนาจังหวัดนครสวรรค์ เพื่อดำเนินการตามค่าเป้าหมายขั้นสูง(๑๐๐) ตามตัวชี้วัดการพัฒนาพื้นที่อุตสาหกรรมเข้าสู่เมืองอุตสาหกรรมเชิงนิเวศ(ระยะ ๓) เรียบร้อยแล้ว

๕. เสนอของบประมาณจากจังหวัดนครสวรรค์ ประจำปีงบประมาณ พ.ศ. ๒๕๖๘ โดยจัดทำโครงการเตรียมความพร้อมพื้นที่อุตสาหกรรมสู่การเป็นเมืองอุตสาหกรรมเชิงนิเวศ (Pre-EIT) ในพื้นที่จังหวัดนครสวรรค์ มีเป้าหมายให้จังหวัดนครสวรรค์ผ่านการประเมินระดับความเป็นเมืองอุตสาหกรรมเชิงนิเวศระดับที่ ๑ ภายในปี ๒๕๗๐ ซึ่งจะต้องมีการดำเนินการตามตัวชี้วัดของเกณฑ์ข้อกำหนดเมืองอุตสาหกรรมเชิงนิเวศ ฉบับปรับปรุง ปี พ.ศ. ๒๕๖๕ จำนวน ๑๖ ตัวชี้วัด (ข้อกำหนดพื้นฐาน จำนวน ๑๒ ข้อ และข้อกำหนดระดับที่ ๑ การมีส่วนร่วม จำนวน ๔ ข้อ) รวมทั้งเตรียมความพร้อมสู่การดำเนินการตามตัวชี้วัดในระดับถัดไป และเปิดโอกาสให้ทุกภาคส่วนมีส่วนร่วมในการร่วมคิด ร่วมทำ ร่วมส่งเสริมและพัฒนาเมืองอุตสาหกรรมเชิงนิเวศ เพื่อให้การพัฒนาพื้นที่บรรลุตามเป้าหมายของการเป็นเมืองอุตสาหกรรมเชิงนิเวศ เป็นเมืองน่าอยู่คู่อุตสาหกรรม

๖. สำนักงานอุตสาหกรรมจังหวัดนครสวรรค์ ร่วมกับกองพัฒนาอุตสาหกรรมเชิงนิเวศ กลุ่มยุทธศาสตร์การพัฒนาเมืองอุตสาหกรรมเชิงนิเวศ นำโดย นายพงศ์นคร ยางงาม ผู้อำนวยการกลุ่มตรวจสอบและประเมินผลการพัฒนาเมืองอุตสาหกรรมเชิงนิเวศ และเจ้าหน้าที่กองพัฒนาอุตสาหกรรมเชิงนิเวศ ลงพื้นที่ให้คำปรึกษา (Coaching) ครั้งที่ ๑ และครั้งที่ ๒ กิจกรรมยกระดับและพัฒนาโรงงานอุตสาหกรรมตามเกณฑ์โรงงานอุตสาหกรรมเชิงนิเวศ ที่มีคุณค่าต่อสังคม (CSR-DIW) ณ สถานประกอบการ บริษัท จีจีซี เคทิส ไบโอดีต เทรียล จำกัด ตำบลหนองโพ อำเภอตากลี จังหวัดนครสวรรค์ ซึ่งกิจกรรมดังกล่าว เป็นส่วนหนึ่งในการห้วงนำให้สถานประกอบการอุตสาหกรรมในพื้นที่เป้าหมาย ดำเนินกิจกรรมเพื่อตอบสนองตัวชี้วัดการเป็นเมืองอุตสาหกรรมเชิงนิเวศ นับเป็นก้าวสำคัญในการพัฒนาพื้นที่สู่เป้าหมายการเป็นเมืองอุตสาหกรรมเชิงนิเวศ

๗. กิจกรรมถ่ายทอดองค์ความรู้ด้านการบริหารจัดการสิ่งแวดล้อม หรือการป้องกันผลกระทบต่อสิ่งแวดล้อม หรือด้านความปลอดภัยหรือสารเคมีที่ส่งผลกระทบต่อสิ่งแวดล้อม หรือแนวทางการพัฒนาสู่การเป็นเมืองอุตสาหกรรมเชิงนิเวศ ให้แก่ ผู้ประกอบการ พนักงาน ประชาชน ตลอดจนเจ้าหน้าที่หน่วยงานภาครัฐ ในวันที่ ๒๘ มิถุนายน ๒๕๖๖ ณ ห้องประชุมองค์การบริหารส่วนตำบลหนองโพ อำเภอตากลี จังหวัดนครสวรรค์ มีผู้เข้าร่วมกิจกรรม จำนวน ๖๒ คน

๘. กิจกรรมเพื่อบูรณาการข้อมูลสาธารณูปโภค สาธารณูปการ และสัดส่วนพื้นที่สีเขียว กับองค์กรปกครองส่วนท้องถิ่นในพื้นที่หรือหน่วยงานอื่นที่เกี่ยวข้อง ในการทบทวนแผนผังสาธารณูปโภค สาธารณูปการและสัดส่วนพื้นที่สีเขียว ตลอดจนสำรวจและรวบรวมผลดำเนินการ การรับรู้ และความพึงพอใจ

หรือข้อมูลที่เกี่ยวข้องเพื่อวิเคราะห์ประมวผล และสรุปข้อมูลตามตัวชี้วัดการเป็นเมืองอุตสาหกรรมเชิงนิเวศ ในวันที่ ๒๙ มิถุนายน ๒๕๖๖ ณ ห้องประชุมองค์การบริหารส่วนตำบลหนองโพ อำเภอตากลี จังหวัดนครสวรรค์ มีผู้เข้าร่วมกิจกรรม จำนวน ๗๘ คน

๒๔) การจดทะเบียนนิติบุคคล

ปี พ.ศ. ๒๕๖๖ จังหวัดนครสวรรค์มีผู้ขึ้นทะเบียนนิติบุคคลกับสำนักงานพาณิชย์จังหวัดนครสวรรค์ คงอยู่ จำนวน ๔,๙๑๔ ราย เพิ่มขึ้นร้อยละ ๔.๑๐ จากปีพ.ศ. ๒๕๖๕ จำนวน ๔,๗๓๓ ราย ทุนจดทะเบียน จำนวน ๔๓,๖๑๘.๐๖ ล้านบาท จากปีพ.ศ. ๒๕๖๔ จำนวน ๓๖,๕๙๕.๘๑ ล้านบาท เพิ่มขึ้นร้อยละ ๑๖.๑๐

จำนวนการจดทะเบียนนิติบุคคลคงอยู่ ปี พ.ศ. ๒๕๖๖

จำนวนนิติบุคคลจดทะเบียนคงอยู่ (ราย)						ทุนจดทะเบียนคงอยู่ (ล้านบาท)				
อำเภอ	บริษัท จำกัด	หจก.	หสม.	บมจ.	รวม	บริษัท จำกัด	หจก.	หสม.	บมจ.	รวม
เก้า เลี้ยว	๕๗	๕๘	๐	๐	๑๑๕	๓,๐๙๓	๖๙.๓๓	๐	๐.๐๐	๓,๑๖๒.๗๓
โกรก พระ	๘๐	๗๓	๑	๐	๑๕๔	๑,๓๒๖.๐๘	๑๖๗.๒๐	๐.๒	๐.๐๐	๑,๔๙๓.๔๘
ชุมตา บง	๑๕	๒๙	๐	๐	๔๔	๒๗.๐๐	๒๘.๗๕	๐.๐	๐.๐๐	๕๕.๗๕
ชุมแสง	๘๕	๑๐๒	๐	๐	๑๘๗	๓๐๓.๓๐	๔๙๑.๕๗	๐.๐	๐.๐๐	๗๙๔.๘๗
ตากฟ้า	๔๗	๘๐	๐	๐	๑๒๗	๔๗๐.๖๕	๑๑๐.๑๔	๐.๐	๐.๐๐	๕๘๐.๗๙
ตากลี	๑๙๑	๒๐๓	๒	๑	๓๙๗	๗,๓๓๔.๔๒	๔๘๑.๙๗	๕.๕	๓,๘๘๘.๐	๑๑,๗๐๙.๙๐
ท่า ตะโก	๖๐	๑๑๘	๑	๐	๑๗๙	๑๙๔.๘๑	๓๗๘.๒๓	๐.๐๓	๐.๐๐	๕๗๓.๐๗
บรรพต พิสัย	๗๕	๑๑๑	๐	๐	๑๘๖	๑,๓๓๘.๙๕	๑๒๔.๐๔	๐.๐	๐.๐๐	๑,๔๖๒.๙๙
พยุหะ คีรี	๑๓๕	๑๑๐	๑	๐	๒๔๖	๑,๗๔๗.๐๔	๒๔๐.๕๓	๑.๐	๐.๐๐	๑,๙๘๘.๕๗
ไพศาลี	๕๐	๘๑	๐	๐	๑๓๑	๑,๖๘๐.๓๕	๑๔๒.๕๔	๐.๐	๐.๐๐	๑,๘๒๒.๘๙
เมืองฯ	๑๔๖๕	๑,๓๑	๕	๐	๒,๖๐๑	๑๕,๔๓๒.๓๔	๑,๘๒๐.๘๕	๙.๘๘	๐.๐๐	๑๗,๒๖๓.๐๗
แม่เปิน	๙	๑๖	๐	๐	๒๕	๒๐.๐๕	๑๗.๙๐	๐.๐	๐.๐๐	๓๗.๙๕
แม่वंกั	๒๙	๕๐	๐	๐	๘๑	๖๓.๙๐	๖๒.๕๓	๐.๐	๐.๐๐	๑๒๖.๔๓
ลาดยาว	๘๙	๑๖๐	๐	๐	๒๔๙	๗๕๗.๙๐	๒๕๒.๓๓	๐.๐	๐.๐๐	๑,๐๑๐.๒๓
หนอง บัว	๘๗	๑๐๕	๐	๐	๑๙๒	๑,๒๓๙.๖๐	๒๙๕.๗๕	๐.๐	๐.๐๐	๑,๕๓๕.๓๕
รวม	๒,๔๗๔	๒,๔๒๙	๑๐	๑	๔,๙๑๔	๓๕,๐๒๙.๗๙	๔,๖๘๓.๖๖	๑๖.๖๑	๓,๘๘๘.๐	๔๓,๖๑๘.๐๖

ที่มา สำนักงานพาณิชย์จังหวัดนครสวรรค์ ข้อมูล ณ ๑๙ มกราคม ๒๕๖๗

ข้อมูลด้านการท่องเที่ยว

๒๕) แหล่งท่องเที่ยวที่สำคัญ

จังหวัดนครสวรรค์ แหล่งที่เที่ยวที่สำคัญหลายแห่ง มีทั้งแหล่งท่องเที่ยวธรรมชาติและที่สร้างขึ้น แต่ละแห่งมีจุดเด่นที่น่าสนใจแตกต่างกัน ที่น่าสนใจ มีดังนี้

๑. พาสาน บริเวณตลาดในเมืองนครสวรรค์ จุดเด่นคือเป็นจุดกำเนิดของแม่น้ำ “ เจ้าพระยา ” ที่ธรรมชาติบันดาลให้ แม่น้ำสองสี ปิงและน่านมาบรรจบกัน จากจุดนี้สามารถนั่งเรือไปยังเกาะกลางลำน้ำเพื่อชมแม่น้ำสองสีได้อย่างชัดเจน ระหว่างทางยังสามารถชิมซบ วิถีความเป็นอยู่ของชาวบ้านที่อาศัยอยู่ริมน้ำเจ้าพระยาได้ทั้งสองฝั่ง



๒. ศาลเจ้าพ่อเทพารักษ์ - เจ้าแม่ทับทิม ที่ตั้งอำเภอเมืองฯ ห่างจากจังหวัดนครสวรรค์ ๓ กม. จุดเด่นคือตามตำนานความศักดิ์สิทธิ์ขององค์เจ้า ที่ปกป้องรักษาชาวปากน้ำโพให้รอดพ้นจากโรคระบาดที่คุกคามจนเป็นที่ประจักษ์ในความศักดิ์สิทธิ์ที่คุ้มครองตลอดมาจนถึงปัจจุบัน และนอกจากนี้ยังเป็นศูนย์รวมจิตใจของชาวไทย-จีน และชาวต่างชาติอีกด้วย และเป็นที่มาของต้นกำเนิดงานประเพณีแห่เจ้าพ่อ - เจ้าแม่ปากน้ำโพที่เลื่องชื่อของชาวจังหวัดนครสวรรค์



๓. ศาลเจ้าแม่หน้าผา เรียกทั่วไปว่า ศาลเจ้าปึงเถ่าม่า หรือ ศาลเจ้าแม่ ตั้งอยู่ริมฝั่งแม่น้ำปิงด้านทิศตะวันตก ห่างจากตลาดปากน้ำโพขึ้นไปตามถนนโกสีย์ประมาณ ๒ กิโลเมตร บริเวณริมฝั่งเป็นโขดหินสูงชันจึงเรียกว่า หน้าผา ปึงเถ่ากง และปึงเถ่าม่า เป็นเทพเจ้าที่เคารพกราบไหว้ในหมู่คนจีนโพ้นทะเล เป็นชื่อตำแหน่งของเทพเจ้าผู้เป็นใหญ่ที่ให้การคุ้มครองปกป้องรักษาผู้ที่อาศัยในเขตคามที่ท่านดูแลอยู่ เปรียบเทียบได้กับพระภูมิของไทย วันเวลาเปิดทำการ ทุกวัน ตั้งแต่ ๐๖.๐๐-๑๗.๐๐ น.



๔. ศาลเจ้าพ่อ - เจ้าแม่ซุมแสง หรือ “ ศาลเจ้าพ่อคลองจระเข้เผือก ” ศาลนี้มีตำนานเล่าขานกันว่า มีขอนไม้ลอยตามลำน้ำ่านวนเวียนทวนน้ำอยู่หน้าศาล เจ้าพ่อได้ประทับฝันให้ชาวบ้านนำขอนไม้นี้ขึ้นมาและนำไปแกะสลักเป็นองค์เจ้าพ่อ และเจ้าพ่อจะประทับในไม้แกะสลักนี้ เพื่อปกป้องภัยพิบัติให้ชาวบ้านอยู่เย็นเป็นสุข มีความเจริญรุ่งเรืองในอาชีพค้าขาย และการเดินทางด้วยความปลอดภัย คณะกรรมการจัดงานเจ้าพ่อเจ้าแม่ซุมแสงจัดงานทำบุญใหญ่ๆ ถวายให้เจ้าพ่อเจ้าแม่ซุมแสง ๒ ครั้ง คือ ในวันเกิดเจ้าพ่อเจ้าแม่ ประมาณหลังตรุษจีน ๑๕ วัน และงานวันสงกรานต์ ประมาณวันที่ ๑๔ เมษายนของทุกปี



๕. ศาลเจ้าพ่อ- เจ้าแม่โกรกพระ หรือศาลเจ้ากวนอู (บึงเถ่าก) ตั้งอยู่ติดตลาดอำเภอโกรกพระ หน้าหน้าเข้าหาคลอง อายูราว ๑๐๐ ปีเศษ เกิดพร้อมกับชุมชนโกรกพระ โดยพ่อค้าชาวจีนได้มาค้าขาย และได้สร้างศาลเจ้าเพื่อยึดเหนี่ยวจิตใจ ชาวตลาดโกรกพระเชื่อว่า เจ้าพ่อกวนอูเป็นเทพเจ้าที่ศักดิ์สิทธิ์สามารถลดบั่นดาลให้มีความสุข ความเจริญรุ่งเรืองค้าขายประสบความสำเร็จ การจัดงานใหญ่ ๆ จะตรงกับเทศกาลของชาวจีนทั่วไป



๖. วัดเกไชยเหนือ ที่ตั้งอำเภอซุมแสงห่างจากจังหวัดนครสวรรค์ ๓๙ กม. จุดเด่นคือ มิ่งค์เจดีย์บรรจุพระบรมธาตุทรงลังกาฐานแปดเหลี่ยม สันนิษฐานว่าสร้างขึ้นในสมัยกรุงศรีอยุธยา พระอุโบสถหลังเก่าที่มีสถาปัตยกรรมงดงาม สร้างในสมัยรัชกาลที่ ๓ และบริเวณนี้ยังเป็นต้นกำเนิดของตำนานจระเข้ยักษ์ชื่อ “ไอ้ต่างเกไชย” อีกด้วย



๗. วัดเกาะหงษ์ ที่ตั้งอำเภอเมืองนครสวรรค์ ห่างจากตัวจังหวัดประมาณ ๖ กม. จุดเด่นคือภายในวัดมีพระวิหารลักษณะศิลปะสมัยอยุธยาตอนปลาย มีรอยพระพุทธรูปจำลองปรากฏอยู่บนฝาผนัง ชมความอัศจรรย์ในการรักษาโรคด้วยวิธีเหยียบฉ่า ซึ่งเป็นการรักษาโรคแบบโบราณ สืบทอดกันมากกว่า ๑๐๐ ปี และยังเป็นสถานที่พระพุทธเจ้าหลวง รัชกาลที่ ๕ ทรงเสด็จประพาสต้น และนอกจากนี้ยังมีพระสังกัจจายน์ยืน



๘. **วัดพระพรามค์เหลือง** จุดเด่นคือ ในอดีตที่ผ่านมา วัดนี้มีชื่อเสียงในการรักษาโรคภัยไข้เจ็บโดยทางยาสมุนไพร ไสยศาสตร์ รดน้ำมนต์และคาถาอาคมตามหลักของแผนโบราณ รวมทั้งการรักษาโรคเคล็ดขัดยอก และอัมพาต โดยวิธีเหยียบฉ่า อย่างเป็นผล และนอกจากนี้ยังเป็นสถานที่พระพุทธรูปเจ้าหลวง รัชกาลที่ ๕ ทรงเสด็จประพาสต้นอีกด้วย




๙. **วัดป่าสิริวัฒนวิสุทธิ** ที่ตั้งอำเภอท่าตะโก ห่างจากจังหวัดประมาณ จุดเด่นคือ วัดป่าสิริวัฒนวิสุทธิ ในสมเด็จพระเจ้าพี่นางเธอ เจ้าฟ้ากัลยาณิวัฒนา กรมหลวงนราธิวาสราชนครินทร์ จัดสร้างขึ้นเพื่อเฉลิมพระเกียรติพระบาทสมเด็จพระเจ้าอยู่หัวภูมิพลอดุลยเดชมหาราช ในโอกาสเฉลิมพระชนมพรรษาครบ ๗๒ พรรษาสร้างเป็นเรือหลวงนาม “ราชญาณนาวา ธิษายุมงคล” การสร้างเป็นรูปเรือนี้ หมายถึง พาหนะที่จะช่วยขนสัตว์ที่ตกอยู่ให้ห้วงแห่งสังสารวัฏ



๑๐. **วัดนครสวรรค์** ที่ตั้งอยู่ในตัวเมืองนครสวรรค์ จุดเด่นคือเป็นวัดเก่าแก่คู่บ้านคูเมืองมาแต่โบราณ เดิมชื่อวัดหัวเมือง ต่อมาเปลี่ยนชื่อเป็นวัดนครสวรรค์ มีพระประธานในพระอุโบสถนามว่า “หลวงพ่อศรีสวรรค์” ซึ่งเป็นพระพุทธรูปประจำเมืองนครสวรรค์



๑๑. **วัดพระหน่อธารินทร์โก้ววารินคณาภิรมย์ (วัดเขาดินใต้)** จุดเด่นคือ พระพุทธรูปเจ้าหลวงรัชกาลที่ ๕ ทรงเสด็จประพาสต้น นมัสการหลวงพ่อเฮงพระที่รัชกาลที่ ๕ ทรงนับถือมาก ตั้งอยู่บนเขาหน้าวัดเขาดินประดิษฐานรอยพระพุทธรูปบาทจำลองที่สมเด็จพระศรีพัชรินทราบรมราชินีนาถถวาย



๑๒. **วัดคีรีวงศ์** ที่ตั้งอยู่บนยอดเขาในเขตเทศบาลนครนครสวรรค์จุดเด่นคือ มีพระจุฬามณีเจดีย์ตั้งอยู่บนยอดเขาดาวดั่งส์ ภายในประดิษฐานพระบรมสารีริกธาตุ ที่สร้างสมัยปลายกรุงสุโขทัย เมื่อขึ้นไปทิวทัศน์พระเจดีย์ จะมองเห็นทัศนียภาพเมืองนครสวรรค์ ที่สวยงาม



๑๓. วัดวรนาถบรรพต เดิมชื่อ วัดกบ หรือ วัดเขากบ เป็นวัดเก่าแก่ของนครสวรรค์ ตั้งอยู่บนยอดเขาและเชิงเขากบ วัดสร้างในสมัยสุโขทัย ผู้สร้างคือพญาบาลเมือง วัดมีปูชนียวัตถุที่สำคัญ ได้แก่ เจดีย์ใหญ่สร้างในสมัยสุโขทัยพระพุทธไสยาสน์ (พระนอน) ยาวประมาณ ๑๐ วาเศษ อุโบสถหลังเก่า ซึ่งมีรูปปั้นตากบ-ยายเยียด รอยพระพุทธบาทจำลอง สมัยสุโขทัยประดิษฐานอยู่ในวิหารเจดีย์บรรจุก พระบรมสารีริกธาตุพระพุทธรูปหินปางนาคปรก




๑๔. วัดโพธาราม เป็นพระอารามหลวงชั้นตรี ชนิดสามัญ เดิมสันนิษฐานว่าสร้างขึ้นก่อนสมัยรัตนโกสินทร์เมื่อคราวตลาดปากน้ำโพประสบอัคคีภัยครั้งใหญ่ เมื่อ พ.ศ. ๒๔๕๗ วัดโพธารามได้ประสบภัยดังกล่าวนั้นด้วย หลังจากนั้นพระครูสุวรรณครุฑาจารย์ (ช่วง) เป็นเจ้าอาวาสจึงได้วางแผนการพัฒนาวัดใหม่ ได้รับพระราชทานวิสุงคามสีมา พ.ศ. ๒๔๘๑



๑๕. วัดศรีอุทุมพร สร้างขึ้นเป็นวัดนับตั้งแต่ พ.ศ. ๒๔๘๕ โดยมีพระครูจ้อย จนทสุวณโณ ดำเนินการและปกครองวัดมาตั้งแต่แรกเริ่มสร้างวัด ชาวบ้านมักจะเรียกว่า “ วัดวังเตือ ” พื้นที่ที่ตั้งวัดนั้นเป็นที่ราบลุ่ม สภาพแวดล้อมเป็นที่นาและมีหมู่บ้านล้อมรอบ อาคารเสนาสนะต่าง ๆ มีอุโบสถ กว้าง ๘ เมตร ยาว ๑๖ เมตร ศาลาการเปรียญ กว้าง ๒๒ เมตร ยาว ๔๐ เมตร กุฏิสงฆ์จำนวน ๔ หลัง



๑๖. วัดจอมคีรีนาคพรต เป็นวัดโบราณ ภายในบริเวณวัดแบ่งออกเป็น ๒ ส่วน ส่วนหนึ่งตั้งอยู่บนยอดเขาสูง เป็นที่ตั้งโรงอุโบสถที่ศักดิ์สิทธิ์และวิหาร รวมทั้งมณฑปและเจดีย์ อีกส่วนหนึ่งตั้งอยู่บริเวณเชิงเขา เป็นที่ตั้งศาลาการเปรียญ กุฏิ สำหรับภิกษุสามเณรได้อาศัยบำเพ็ญสมณะธรรมและเป็นที่ยำเพ็ญบุญของพุทธศาสนิกชน และมีโรงอุโบสถที่เรียกว่า “ โบสถ์เทวดาสราง ” วัดยังสิ่งศักดิ์สิทธิ์ต่างๆ อาทิ รูปหล่อพระอัครสาวกทั้งคู่ สร้างขึ้นในสมัยทวารวดี, ยักษ์อารักขาพระพุทธเจ้า เป็นของเก่าโบราณสร้างสมัยเดียวกัน, มณฑปครอบรอยพระพุทธบาท



๑๗. วัดศรีสุพรรณ หรือวัดเขื่อนแดง

เป็นวัดโบราณ สร้างขึ้นตั้งแต่ต้นสมัยกรุงศรีอยุธยา เล่าต่อกันมาว่า คหบดีตระกูลหนึ่งมีภรรยา ๒ คน ต่างคนก็มีบุตรชาย เมื่ออายุครบบวชก็ได้สร้างวัด ภรรยาคนหนึ่งสร้างวัดชื่อ “วัดฉิมพลียางโทน” อยู่ทางทิศใต้ ส่วนอีกคนหนึ่งสร้าง “วัดเขื่อนแดง” หรือ “วัดศรีสุพรรณ” วัดนี้มีชื่อเรียกอีกชื่อหนึ่งว่า “วัดตะแลงแกง” เนื่องจากเคยเป็นที่กักขังและประหารนักโทษ เดิมเป็นวัดร้างทรุดโทรม ได้รับการบูรณะขึ้นใหม่เมื่อคราวสงครามมหาเอเชียบูรพา รว พ.ศ. ๒๔๘๕ ทางกรมทหารได้อาศัยที่วัดศรีสุพรรณเป็นที่ตั้งกองบัญชาการยุทธภูมิชั่วคราว เป็นที่ตั้งค่ายทหารนครสวรรค์



๑๘. วัดมหาโพธิ์ใต้ เป็นวันที่เก่าแก่ ตั้งอยู่ริมแม่น้ำปิง ฝั่งตะวันออก ตามหลักฐานวัดนี้สร้างมาแล้ว ๓๒๗ ปี ประมาณ พ.ศ. ๒๑๙๙ ในสมัยของ สมเด็จพระนารายณ์มหาราช ในสมัยกรุงศรีอยุธยา



๑๙. วัดศรีสวรรค์สังฆาราม (วัดถือน้ำ)

วัดศรีสวรรค์สังฆาราม ตั้งอยู่ริมแม่น้ำเจ้าพระยา ฝั่งตะวันออก เป็นวัดเก่าแก่ทางประวัติศาสตร์ เดิมมีชื่อว่า “วัดถือน้ำ ” เนื่องจากเคยเป็นสถานที่ประกอบพิธีถือน้ำพิพัฒน์สัตยาของทางราชการ ประจำทุก ภายในวัดมีวัดโบราณอายุไม่ต่ำกว่า ๒๐๐ ปี มีเจดีย์โบราณสมัยรัชกาลที่ ๕ พระพุทธรูปทองคำปางปฐมเทศนาและพระพุทธรูปเนื้อเงิน พระประธานในพระอุโบสถหลังเก่าประมาณอายุได้ ๑๐๐ ปีเศษ



๒๐. แก่งลานนกยูง เป็นแหล่งท่องเที่ยวทางธรรมชาติของอุทยานแห่งชาติแม่วงก์ตั้งอยู่ในพื้นที่หน่วยพิทักษ์อุทยานแห่งชาติแม่วงก์ ที่ มว.๔ (แม่เฒ่า) มีลักษณะเป็นลานหินกว้างมีน้ำไหลผ่านตลอดปี การเดินทางเริ่มจากนครสวรรค์ - ลาดยาว - สี่แยกเขาชนกัน - บ้านตลิ่งสูง - หน่วยพิทักษ์ฯ (แม่เฒ่า) - แก่งลานนกยูง เป็นระยะทางประมาณ ๙๖ กิโลเมตร มีบ้านพักไว้บริการนักท่องเที่ยว และมีลานกางเต็นท์สำหรับกางเต็นท์พักผ่อน



หน่วยพิทักษ์ฯ ที่ มว.๔ (แม่เฒ่า)




แก่งลานนกยูง

๒๑. บึงบอระเพ็ด จุดเด่นคือ เป็นบึงน้ำจืดขนาดใหญ่ที่สุดในประเทศไทย มีเนื้อที่ประมาณ ๑๓๒,๗๓๗ ไร่ ครอบคลุมพื้นที่ ๓ อำเภอ ได้แก่ อำเภอเมืองนครสวรรค์ อำเภอท่าตะโก และอำเภอชุมแสง ในอดีตบึงบอระเพ็ดได้ชื่อว่าเป็น “ทะเลเหนือ” หรือ “จอมบึง” เพราะมีสัตว์และพันธุ์พืชน้ำอยู่มากมาย และนอกจากนี้ภายในบึงบอระเพ็ดยังมีอาคารแสดงพันธุ์สัตว์น้ำ ที่สร้างเป็นอาคารรูปเรือกระแซง ขนาดกว้าง ๓๕.๕ เมตร ยาว ๑๐๕ เมตร ภายในประกอบด้วยอุโมงค์น้ำจืดยาว ๒๔ เมตร ตู้พันธุ์ปลาน้ำจืดที่หายากและสวยงามกว่า ๑๐๐ ชนิด



๒๒. สะพานเดชาดิวงศ์ จุดเด่นคือ เป็นสะพานที่สำคัญแห่งหนึ่งของประเทศไทย ข้ามแม่น้ำเจ้าพระยา เพื่อให้เป็นประตูสู่ภาคเหนือ สร้างเมื่อปี ๒๔๘๕ และยังเป็นจุดชมวิวมแม่น้ำเจ้าพระยาที่สวยงามที่สุดอีกจุดหนึ่ง



ภาพจาก www.fanthai.com

๒๓. วนอุทยานถ้ำเพชร-ถ้ำทอง แหล่งท่องเที่ยวส่วนใหญ่เป็นถ้ำหินปูน จากการสำรวจในอดีตพบว่ามีถ้ำประมาณ ๖๐ ถ้ำ ปัจจุบันได้ดำเนินการปรับปรุงพัฒนาเส้นทางเดินและสิ่งอำนวยความสะดวกให้สามารถเข้าเที่ยวชมความสวยงามของหินงอกหินย้อย จำนวน ๙ ถ้ำ แต่ละถ้ำมีความหลากหลายของประติมากรรมถ้ำแตกต่างกัน นอกจากนี้ยังมีเส้นทางศึกษาธรรมชาติเขาหินปูน ระยะทาง ๑,๒๐๐ เมตร ที่เหมาะสมแก่การเรียนรู้ของเยาวชน ในเส้นทางศึกษาธรรมชาติมีทรัพยากรธรรมชาติที่น่าสนใจ เช่น ธรณีวิทยาของเขหินปูน ซากดึกดำบรรพ์สัตว์ไม่มีกระดูกสันหลัง อายุเพอร์เมียน ปาล์มเขาหินปูน พืชเฉพาะถิ่น และพืชสมุนไพรหลากหลายชนิด



๒๔. วนอุทยานเขาหลวง มีลักษณะเป็นภูเขาสลับ ซับซ้อน มีแหล่งท่องเที่ยวที่น่าสนใจ ได้แก่ ยอดเขาหลวง ยอดเขาเขียว น้ำตกเขาหลวง ถ้ำบ่อยา ถ้ำธารทิพย์ ถ้ำเขาพระ และถ้ำเขาประทุน การเดินทางจากจังหวัดนครสวรรค์ ตามถนนสายเอเชียไปทางจังหวัดกำแพงเพชรประมาณ ๒๐ กิโลเมตร เมื่อถึงสามแยกไฟแดงบ้านหนองเบน ให้เลี้ยวซ้ายไปทางอำเภอลาดยาวประมาณ ๗๐๐ เมตร เลี้ยวซ้ายอีกครั้งเข้าสู่เส้นทางไปวัดศรีอุทุมพรประมาณ ๓ กิโลเมตร จะถึงสามแยกให้เลี้ยวซ้ายผ่านบ้านวังเลาไปทางบ้านผาแดงประมาณ ๖ กิโลเมตร จะถึงที่ทำการรวมระยะทางทั้งสิ้นประมาณ ๒๙ กิโลเมตร



๒๕. ศาลเจ้าพ่อนาคราช ตั้งอยู่ที่ ตำบลจันเสน อำเภอดาศึก จังหวัดนครสวรรค์ เป็นศาลเจ้าเก่าแก่ที่อยู่คู่ชุมชนจันเสนมาอย่างยาวนาน โดยชาวจันเสนนั้น เชื่อกันว่าที่นี่มี เจ้าพ่อนาคราช คอยช่วยดูแลทรัพย์สินสมบัติใต้พื้นดินทั้งหมดอยู่ เลยทำให้เกิดการตั้งศาลเจ้านี้ขึ้นมาค่ะ แต่ตอนนั้นก็เพียงแค่เพิงสังกะสีเล็กๆ เท่านั้น โดยผู้สร้าง ศาลเจ้าพ่อนาคราช นั่นก็คือ อากิ่ง ซึ่งสาเหตุที่ก่อตั้งศาลนี้ ก็คือ วันหนึ่งท่านได้เห็นพญานาค ๒ ตัวเล่นน้ำอยู่ในบึงโบราณ ซึ่งเป็นบึงคู่บ้านคู่เมืองจันเสน มานับตั้งแต่สมัยทวารวดีเลยคะ และเห็นอยู่บ่อยครั้ง เลยเกิดความสงสัย ก็เลยลองเสี่ยงทายดู จนได้รู้ว่าเจ้าพ่อนาคราชนั้น ตั้งใจมาบอกให้สร้างศาลให้ตนเองคะ เลยทำให้เกิดศาลเจ้านี้ขึ้นที่บริเวณพญานาคเล่นน้ำ จนเมื่อปี พ.ศ. ๒๕๔๔ ก็ได้มีการบูรณะศาลเจ้าครั้งใหญ่ จนทำให้เกิดองค์เทพเทวรูป พระในปางต่างๆ มากมาย ไม่ว่าจะเป็น พระยูไล เจ้าแม่กวนอิม เทพเจ้านาจา เทพเจ้าตี่จั้งฮ้วง เทพเจ้าไฉ่สิ่งเอี้ยะ เทพเจ้ากวนอู พระ ๑๘ ออรหันต์ เป็นต้นคะ รวมไปถึง **พระยูไลองค์ใหญ่** ที่สร้างจนเกือบจะเสร็จสมบูรณ์แล้ว เพื่อให้ ศาลเจ้าพ่อนาคราช นั้นกลายเป็นสถานที่ท่องเที่ยวเชิงพุทธศิลป์แบบจีนโบราณ แหล่งท่องเที่ยวเชิงวัฒนธรรม ที่จะมาสร้างรายได้ให้กับชุมชนจันเสนและพื้นที่ใกล้เคียงนั่นเอง เป็นศาลเจ้าที่มีสีสันสวยงามและยิ่งใหญ่อลังการมากๆ เลยคะ นี่ถ้าพระยูไลองค์ใหญ่สร้างเสร็จ คงจะต้องเป็นอีกหนึ่งสถานที่เช็คอินของสายเที่ยว สายบุญทั้งหลายอย่างแน่นอนคะ เพราะคงจะหาวัดที่มีศิลปะสวยๆ สไตล์ไทยแบบจีน

๒๖. กองเสปียงฟาร์มอยู่ติดกับค่ายทหาร เป็นสถานที่ท่องเที่ยวแห่งใหม่ใกล้ตัวเมืองนครสวรรค์ ภูมิทัศน์สะอาดสวยงาม ตอบโจทย์การท่องเที่ยวแบบครอบครัว เที่ยวได้ทุกวัย มีให้บริการคาเฟ่เครื่องดื่มหลายอย่าง อาหารการกินถือว่ามิให้เลือกเยอะ นั่งสบาย ชิลๆ ริมน้ำเปิดทุกวัน ๑๐.๐๐ - ๒๒.๐๐ น. หยุดวันจันทร์ ยกเว้นวันจันทร์นักขัตฤกษ์ เปิดปกติ



๒๖) วัฒนธรรมประเพณีที่สำคัญ

วัฒนธรรมประเพณีของชาวจังหวัดนครสวรรค์เป็นมรดกเก่าแก่ที่สืบทอดมาเป็นเวลานาน มีหลักฐานทางประวัติศาสตร์ปรากฏชัดเจน วิถีชีวิตของชาวจังหวัดนครสวรรค์ได้มีวิวัฒนาการต่อเนื่องมาจนถึงปัจจุบัน และเนื่องจากประชากรของชาวจังหวัดนครสวรรค์มีหลายเชื้อชาติประเพณีต่าง ๆ ที่สืบทอดจึงมีแบบอย่างตามเชื้อชาตินั้น ๆ และนำมาผสมกลมกลืนกันเป็นประเพณีและวัฒนธรรมของจังหวัดนครสวรรค์ที่น่าสนใจมีดังนี้

๑ ประเพณีแห่เจ้าพ่อ - เจ้าแม่ เป็นประเพณีของชาวไทยเชื้อสายจีนที่อาศัยอยู่ในจังหวัดนครสวรรค์ จัดขึ้นเป็นประจำทุกปีในช่วงเทศกาลตรุษจีน เพื่อความเป็นสิริมงคล การแห่เจ้านี้เริ่มทำครั้งแรกในปี พ.ศ. ๒๔๗๕ และได้ปฏิบัติสืบเนื่องมาจนถึงปัจจุบัน

พิธีแห่จะตรงกับวันขึ้น ๔ ค่ำ เดือน ๑ ของชาวจีน โดยแห่กลางคืน (ชีวชา) และกลางวัน (ชีวสี) ในขบวนแห่ประกอบไปด้วย ขบวนเชิดมังกรทอง ขบวนเชิดสิงโต ขบวนเอ็งกอ นอกจากนี้ ยังมีขบวนรณางฟ้า เจ้าแม่กวนอิม และขบวนดนตรีจีน ฯลฯ เป็นต้น

ปัจจุบัน ประเพณีแห่เจ้านี้ จัดทั้งในอำเภอชุมแสง อำเภอเก้าเลี้ยว อำเภอลาดยาว อำเภอบรรพตพิสัย อำเภอหนองบัว และในอำเภอเมืองนครสวรรค์ แต่ที่ยิ่งใหญ่มากจะเป็นประเพณีแห่เจ้าพ่อ-เจ้าแม่ปากน้ำโพ ในอำเภอเมืองนครสวรรค์

๒ ประเพณีการแข่งขันเรือยาว ประเพณีแข่งขันเรือยาวของชาวจังหวัดนครสวรรค์ จะจัดขึ้นเป็นประจำทุกปีในช่วงเทศกาลออกพรรษา โดยวัดที่ตั้งอยู่บริเวณริมฝั่งแม่น้ำเจ้าพระยาจะจัดรวมกับงานประจำปีของวัด เช่น งานปิดทองไหว้พระของวัดเขา (วัดจอมคีรีนาคพรต) งานประจำปีของวัดเกาะหงษ์ เป็นต้น

ในงานจะมีการนำเรือขนาดกลาง หรือเรือขนาดเล็กจากสถานที่ต่าง ๆ มาทำการแข่งขันกัน มีเสียงเชียร์อย่างสนุกสนาน ปัจจุบันประเพณีการแข่งขันเรือยาวประเพณีซึ่งถ้ายพระราชทานสมเด็จพระกนิษฐาธิราชเจ้า กรมสมเด็จพระเทพรัตนราชสุดาฯ สยามบรมราชกุมารี จัดบริเวณริมแม่น้ำเจ้าพระยาหน้าศาลากลางจังหวัด ภายในงานมีการจัดแสดงสินค้าและผลิตภัณฑ์ชุมชนและท้องถิ่น จัดแข่งขันเรือพื้นบ้าน เรือตะเข้ เป็นต้น

๓ ประเพณีสงกรานต์ ของชาวจังหวัดนครสวรรค์ จัดขึ้นเป็นประจำทุกปีในแต่ละท้องถิ่น โดยจะมีการตักบาตรข้าวสาร และอาหารแห้งภายในวัด และสถานที่ราชการ มีการสรงน้ำพระ รดน้ำดำหัวผู้ใหญ่ เล่นสาดน้ำ แต่ที่น่าสนใจ ได้แก่ ประเพณีสงกรานต์ของชาวบ้านเขาทอง ตำบลเขาทอง อำเภอพยุหะคีรี ซึ่งอยู่ห่างจากตัวจังหวัดนครสวรรค์ เป็นระยะทางประมาณ ๑๙ กิโลเมตร ชาวบ้านเขาทองจะทำบุญในตอนเช้า เวลาบ่ายจะไปรวมตัวกันที่ลานวัด มีการละเล่นในประเพณีตรุษสงกรานต์ ได้แก่ การละเล่นจับข้อมือสาวนางสุม นางสาก นางควาย และการร้องรำทำเพลง ได้แก่ การละเล่นรำโทนหรือรำวง ได้แพร่หลายความนิยมมาตั้งแต่ พ.ศ. ๒๔๘๓

๔ ประเพณีการเลี้ยงข้าวแช่ เป็นประเพณีที่ปฏิบัติต่อเนื่องกันมานับร้อยปี ของชาวบ้านบางมะฝ่อ อำเภอโกรกพระ จัดขึ้นในเทศกาลสงกรานต์เพียงวันเดียว โดยมีกำหนดให้ตรงกับวันหยุดราชการ เพื่อให้ชาวบ้านบอกญาติพี่น้อง ซึ่งอยู่สถานที่ต่าง ๆ มาร่วมทำบุญ เหมือนเป็นการประชุมญาติพี่น้องของแต่ละบ้านด้วย

วันที่ ๑๔ เมษายน ชาวบ้านทุกคนจะไปร่วมทำบุญตักบาตรพระสงฆ์บนศาลาการเปรียญ มรรคทายกจะประกาศให้ทราบว่า สงกรานต์ปีนี้จะทำบุญกี่วัน วันก่อนสุดท้ายของการทำบุญสงกรานต์จะมีการนำอัฐิของบรรพชนไปตั้งรวมกัน ณ ศาลาการเปรียญ มีการสวดอภิธรรม ระยะเวลาเอง มรรคทายกจะประกาศทั่วไปว่า ปีนี้ใครจะศรัทธาทำข้าวแช่บ้าง ซึ่งก็จะมีผู้รับทำหลายราย พอถึงวันนั้นก็ก็นำข้าวแช่และ

กับแก้มบรรจุนาในภาชนะอย่างดีซึ่งเป็นของเก่า จัดใส่สาแหรกมีสาวงามหาบเดินไปวัด แต่งกายพื้นบ้าน สวยงาม ถึงวัดเวลา ๑๑.๐๐ น. จัดถวายพระสงฆ์ เมื่อพระสงฆ์ฉันอิ่มแล้ว ก็ยกกลมาจัดเลี้ยงกันจนถึงเวลา ๑๓.๐๐ น. พระสงฆ์จะแสดงพระธรรมเทศนา เมื่อพระสงฆ์แสดงธรรมจบ ก็มีการสงฆ์น้ำพระสงฆ์ในวัดทุกรูป จากนั้นจะมีการเล่นสงกรานต์ของหนุ่มสาวเป็นที่สนุกสนาน

๕ ประเพณีบุญสลากภัต ประเพณีบุญสลากภัต เป็นประเพณีทำบุญที่มีมาแต่ครั้งพุทธกาล คำว่า “สลากภัต” หมายถึงอาหารที่ถวายพระตามสลาก นิยมทำในช่วง เดือน ๖ จนถึงเดือน ๘ ซึ่งเป็นฤดูที่มีผลไม้อุดมสมบูรณ์ การทำบุญสลากภัตถือว่าการทำบุญที่ได้บุญมาก เนื่องจากเป็นการทำโดยไม่เจาะจง เมื่อพระรูปใดจับสลากได้สำหรับชุดใด ก็จะได้สำหรับนั้น เจ้าภาพจะไม่มีการแสดงยินดียินร้ายแก่พระผู้รับ

งานบุญสลากภัตของอำเภอตากฟ้า ถือว่าเป็นงานบุญสลากภัตที่ใหญ่ที่สุดในประเทศไทย ที่จัดมาอย่างต่อเนื่อง โดยเฉพาะที่วัดตากฟ้าได้จัดตามประเพณีมาเป็นประจำทุกปี ทั้งนี้เมื่อ พ.ศ. ๒๕๓๗ พระศรีสุทิวเทวี (ริต ริตเวที ป.ธ.๙, กศ.ม.) หรือ เจ้าคุณริต เจ้าคณะอำเภอตากฟ้า และเจ้าอาวาสวัดตากฟ้า พระอารามหลวง เป็นผู้ริเริ่มสนับสนุนและส่งเสริมให้มีประเพณีบุญสลากภัตเป็นประเพณีประจำอำเภอตากฟ้า มาจนถึงปัจจุบันนี้

๖ ประเพณีตักบาตรเทียนโพธิ์ ประเพณีตักบาตรเทียนโพธิ์เป็นอีกหนึ่งประเพณีที่มีเพียงหนึ่งเดียวของไทย จัดขึ้นที่บริเวณวัดเขาไม้เดน อำเภอพยุหะคีรี ซึ่งเป็นเมืองโบราณมาก่อนตั้งแต่อดีตกาล ชาวบ้านเก่าแก่ในพื้นที่จะเรียกที่นี่ว่า เมืองบน หลังจากนั้นก็มาต่อกับสถานที่ กลายเป็น เมืองบนเขาไม้เดน บ้าง เมืองบนโคกไม้เดนบ้าง จนบางที่ก็สับสน สำหรับประเพณีตักบาตรเทียนโพธิ์ที่มีแห่งเดียวในประเทศไทยมีความพิเศษตรงที่การตักบาตร ชาวบ้านจะมาทำบุญเทียนที่อยู่ในพานที่ทางวัดจัดไว้ให้ เทียนหรือขี้ผึ้งจะหลอมมาเป็นรูปโบริ์นำไปโพธิ์เทียนนี้ไปใส่บาตร จะมีพระเดินบิณฑบาตรขึ้นไปบนยอดเขาที่มีเจดีย์อยู่ด้านบน จากนั้น จะทำการหล่อเทียนพรรษาด้วยเทียนรูปโบริ์ที่ชาวบ้านนำมาใส่บาตร ประเพณีนี้จะจัดกันตอนเย็นก่อนวันเข้าพรรษา มีการแสดงแสง สี เสียง มีร้านค้ามาเปิดขายของมากมายตรงหน้าวัด ชาวบ้านจะมาร่วมทำบุญใส่บาตรเทียนโพธิ์แน่นวัด ยาวขึ้นไปตามขั้นบันไดเป็นภาพที่สวยงามทุก ๆ ปี

๗ เทศกาลหุ่นโคมไฟ จังหวัดนครสวรรค์ จัดงาน "เทศกาลหุ่นโคมไฟ" บริเวณลานมังกรทอง อุทยานสวรรค์ จังหวัดนครสวรรค์ เพื่อนำเสนอความงดงามของศิลปะบนโคมไฟ มีการจัดอบรมและประกวดการประดิษฐ์ประติมากรรมโคมไฟ เพื่อส่งเสริมช่างฝีมือที่มีทักษะอาชีพการทำหุ่นโคมไฟจำนวนมากขึ้น และเป็นการกระตุ้นเศรษฐกิจการท่องเที่ยวที่มีความเกี่ยวข้องอย่างชัดเจนถึงเอกลักษณ์ของชุมชนชาวจีน จังหวัดนครสวรรค์ นอกจากนี้ เทศกาลหุ่นโคมไฟนครสวรรค์ (Nakhonsawan Lantern Festival) ยังมีประติมากรรมหุ่นโคมไฟที่ผสมศิลปะ แสง สี ดนตรี ซึ่งยิ่งใหญ่ตระการตาที่สุดในภาคเหนือ

๘ ประเพณีบุญบั้งไฟ ประเพณีบุญบั้งไฟของชนชาวอำเภอแม่เป็น จังหวัดนครสวรรค์ ได้ปฏิบัติสืบทอดมาอย่างยาวนาน เนื่องจากชาวอีสานมาอาศัยอยู่มากกว่า ๘๕ เปอร์เซ็นต์ หลังอพยพเข้ามาตั้งถิ่นฐาน และนำประเพณีบุญบั้งไฟเข้ามาเมื่อปี พ.ศ. ๒๕๓๒ และประเพณีต่าง ๆ อย่างเช่น บุญบั้งไฟก็ได้้นำเข้ามาเผยแพร่ จนได้รับความนิยมนำมาโดยตลอด และจะทำพิธีก่อนเข้าสู่ฤดูฝน ซึ่งมีความเชื่อกันว่า จะทำให้ฝนตกตามฤดูกาล และเป็นสัญญาณที่ดีว่า ฤดูกาลเพาะปลูกได้เริ่มขึ้นแล้ว ชาวบ้านในพื้นที่ตำบลแม่เป็น อำเภอแม่เป็น จังหวัดนครสวรรค์ จะร่วมกันจัดงานประเพณีบุญบั้งไฟทุกปี ช่วงเดือนพฤษภาคม บริเวณอ่างเก็บน้ำคลองโพธิ์ เป็นงานประเพณีที่ยิ่งใหญ่และสวยงาม

๙ ประเพณีตักบาตรเทโว งานบุญประเพณีตักบาตรเทโว คือ การตักบาตรเนื่องในโอกาส ที่พระพุทธเจ้าเสด็จลงจากสวรรค์ชั้นดาวดึงส์ ถือเป็นประเพณีนิยมที่พุทธศาสนิกชนได้ปฏิบัติสืบทอดกันมา โดยเฉพาะจังหวัดนครสวรรค์ ได้จัดงานบุญประเพณีตักบาตรเทโวเป็นประจำทุกปี ณ บริเวณเชิงเขา วัดวรนาถบรรพต พระอารามหลวง โดยพระสงฆ์ซึ่งเดินลงมาจากยอดเขากบ เพื่อรับบิณฑบาตข้าวสาร

อาหารแห้งจากผู้มาร่วมทำบุญ ท่ามกลางขบวนแห่นางฟ้า ขบวนนางรำ ขบวนกลองยาว นับเป็นการจัดงานบุญประเพณีตามเอกลักษณ์ของชุมชนท้องถิ่น เป็นการสืบสานประเพณีที่ดีงามให้คงอยู่สืบไป

๑๐ ประเพณีแห่เทียนพรรษา เป็นประเพณีที่สำคัญของชาวอำเภอท่าตะโก จัดขึ้นเป็นประจำทุกปีในช่วงเทศกาลเข้าพรรษา โดยชาวอำเภอท่าตะโกได้สืบสานประเพณีแห่เทียนพรรษามาจำนวนไม่น้อยกว่า ๔๐ ปี ภายในงานมีการจัดตกแต่งต้นเทียนพรรษาเพื่อนำมาประกวดแข่งขันกัน การจัดงานแห่เทียนพรรษา ประกอบด้วย ขบวนแห่พรรษาที่สวยงาม ยิ่งใหญ่ ภายในขบวนแห่มีกิจกรรมเทิดพระเกียรติ การแสดงศิลปวัฒนธรรมท้องถิ่น และกิจกรรมภูมิปัญญาชาวบ้าน ตลอดจนการออกร้านจำหน่ายสินค้ามากมาย

๑๑ ตามรอยเสด็จประพาสต้น จังหวัดนครสวรรค์ จัดงานตามรอยเสด็จประพาสต้นทุกเดือนสิงหาคมของทุกปี ณ อำเภอที่พระบาทสมเด็จพระจุลจอมเกล้าเจ้าอยู่หัว รัชกาลที่ ๕ เคยเสด็จประพาสต้น จำนวน ๘ แห่ง ได้แก่ ๑. วัดพระพรามค์เหลือง อำเภอพยุหะคีรี ๒. วัดเกาะหงษ์ อำเภอเมืองฯ ๓. วัดหัวดงใต้ อำเภอเก้าเลี้ยว ๔. วัดเก้าเลี้ยว อำเภอเก้าเลี้ยว ๕. บึงหูกวาง อำเภอบรรพตพิสัย ๖. วัดเขาหน่อ วัดบ้านแดน อำเภอบรรพตพิสัย ๗. วัดเขาดินใต้ อำเภอเก้าเลี้ยว และ ๘. วัดศรีสุวรรณ (วัดเขื่อนแดง) อำเภอเมืองฯ เหตุที่เรียกว่า “ประพาสต้น” นั้น เนื่องจากเมื่อเวลาจะประพาสแล้วไม่ยากให้ใครรู้ว่าจะเสด็จไป เพื่อใกล้ชิดกับประชาราษฎร์มากขึ้น ในการเสด็จฯ จะทรงเรือมาดเก๋ง ๔ แจว ๑ ลำ แต่เรือลำเดียวไม่พอบรรทุกเครื่องครัว จึงทรงซื้อเรือมาดประทุน ๔ แจว ที่แม่น้ำอ้อมแขวง จังหวัดราชบุรี ๑ ลำ โปรดให้เจ้าหมื่นเสมอใจราช เป็นผู้คุมเครื่องครัวไปในเรื่อนั้น เจ้าหมื่นเสมอใจราชมีชื่อเรียกว่า “อ้น” จึงทรงดำรัสเรียกเรื่อนั้นว่า “เรือตาอ้น” เรียกเร็ว ๆ จึงกลายเสียงเป็น “เรือต้น”

๑๒ ประเพณีลอยกระทง จังหวัดนครสวรรค์ จัดงานประเพณีลอยกระทงเป็นประจำทุกปีที่มีชื่อเสียงมายาวนาน ได้แก่ ชุมชนบ้านหน้าผา อำเภอเมืองนครสวรรค์ จะนำกะลาที่เก็บสะสมไว้ตลอดทั้งปี มาทำความสะอาดและตกแต่งด้วยกระดาษสี ทำเทียนวางไว้กลางกะลา ไม้ไผ่ดอกไม้ ธูปเทียนเหมือนกระทงทั่วไป เมื่อถึงวันลอยกระทง ชาวบ้านจะนำกระทงกะลาที่เตรียมไว้นับพันใบ มาจุดเทียนและปล่อยลงในแม่น้ำเจ้าพระยา โดยมีจุดเริ่มตั้งแต่ หน้าศาลเจ้าแม่หน้าผา อำเภอเมืองนครสวรรค์ ปัจจุบัน จังหวัดนครสวรรค์ มีสถานที่จัดงานประเพณีลอยกระทงที่น่าสนใจ ได้แก่ อาคารสัญลักษณ์ต้นแม่น้ำเจ้าพระยา “พาสาน” ตลาดวัฒนธรรม เช่น ตลาดเจ้าคะ ตลาดท่าเรือคลองคาง เป็นต้น

เอกลักษณ์ทางวัฒนธรรมประเพณีที่สำคัญและมีชื่อเสียงของจังหวัด

ด้านหัตถกรรม/ช่างฝีมือ

ลำดับที่	รายการ	ตำบล	อำเภอ
๑	ผ้าฝ้ายทอมือกลุ่มสตรีชุมชนจันเสน	จันเสน	ตากลี
๒	ผลิตภัณฑ์สิ่งโตเงิน – สิ่งโตทอง	เขาทอง	พยุหะคีรี
๓	ผ้าทอตีนจกบ้านทุ่งแม่น้ำน้อย	ลาดยาว	ลาดยาว
๔	ผ้าฝ้ายตากฟ้า	สุขสำราญ	ตากฟ้า
๕	ผ้าทอลายขีดชุมตาบง	ชุมตาบง	ชุมตาบง
๖	ผ้าทอมัดหมี่ บ้านวังกระโดนน้อย	ตะคร้อ	ไพศาลี
๗	ผ้าทอโป่งแขวง	ด่านช้าง	บรรพตพิสัย
๘	ผ้าไหมมัดหมี่	หนองกรด	บรรพตพิสัย
๙	ทอฝ้ายยกดอกบ้านทุ่งสาคร	วังชาน	แม่วงก์
๑๐	ผ้าขาวม้า	วังบ่อ	หนองบัว
๑๑	ผ้าทอมัดหมี่แม่เปิน	แม่เปิน	แม่เปิน
๑๒	จักสานไม้ไผ่	กลางแดด	เมืองนครสวรรค์
๑๓	ผ้าทอตีนจก บ้านเขาแดง	ชุมตาบง	ชุมตาบง
๑๔	จักสานตะกร้าเถาวัลย์	บึงปลาทุ	บรรพตพิสัย

ด้านอาหาร

ลำดับที่	รายการ	ตำบล	อำเภอ
๑	ไข่เค็มสมุนไพรว่านสาวหลง	ไพศาลี	ไพศาลี
๒	เผือกหอม	ท่าตะโก	ท่าตะโก
๓	ขนมเปี๊ยะ	พยุหะ	พยุหะคีรี
๔	ชะมุด	พยุหะ	พยุหะคีรี
๕	ผลิตภัณฑ์จากตาลโตนด	เกยไชย	ชุมแสง
๖	แกงนอกหม้อ	บรรพตพิสัย	บรรพตพิสัย
๗	ขนมกะทินวลแห้ว	บรรพตพิสัย	บรรพตพิสัย
๘	ลูกชิ้นปลากรายแม่ศจี/ลูกชิ้นปลากรายนายหลี่	ปากน้ำโพ	เมืองนครสวรรค์
๙	ผลิตภัณฑ์แปรรูปจากปลาบ้านท่าดินแดง	บางพระหลวง	เมืองนครสวรรค์

ด้านศิลปะการแสดงและดนตรี

ลำดับที่	รายการ	ตำบล	อำเภอ
๑	หุ่นกระบอกแม่เซวง	ปากน้ำโพ	เมืองนครสวรรค์
๒	รำกลองยาว	ทำนบ	ท่าตะโก
๓	ปี่พาทย์ไทย	ลาดยาว	ลาดยาว
๔	เพลงฉ่อยแม่ทองใบ จินดา	ลาดยาว	ลาดยาว
๕	รำโทน	พยุหะ	พยุหะคีรี
๖	การร้องรำเต้น ชาวไทดำตำบล	ชุมแสง	ชุมแสง
๗	การเล่นมะคอนไทดำ	ชุมแสง	ชุมแสง
๘	ร้านาภูวนารี ศรีตะคร้อ	ตะคร้อ	ไพศาลี
๙	โขนสดโรงเรียนบ้านสระงาม	บ้านมะเกลือ	เมืองนครสวรรค์
๑๐	รำฟ้อนภูไท	แม่वंก	แม่वंก
๑๑	รำกลองยาว	พยุหะ	พยุหะคีรี
๑๒	ระบำค้ำคาว	บรรพตพิสัย	บรรพตพิสัย

ด้านโบราณสถาน โบราณวัตถุ

ลำดับที่	รายการ	ตำบล	อำเภอ
๑	วัดเขาดินใต้	เขาดิน	เก้าเลี้ยว
๒	วัดถ้ำเนินพระปรารค์	พินลาน	ชุมแสง
๓	โคกปราสาท	ดอนคา	ท่าตะโก
๔	วัดเขาหน่อ	บ้านแดน	บรรพตพิสัย
๕	โคกเศรษฐีหรือนาไร่เนาเดียว	โคกเตี้ย	ไพศาลี
๖	ตึกอีกา	โคกเตี้ย	ไพศาลี
๗	เมืองอโยธยา (เมืองอภัยศาลี)	สำโรงชัย	ไพศาลี
๘	โคกพระยาเผาเข้า	สำโรงชัย	ไพศาลี
๙	วัดกระดีทอง	นครสวรรค์ออก	เมืองนครสวรรค์
๑๐	วัดจอมคีรีนาคพรต	นครสวรรค์ออก	เมืองนครสวรรค์
๑๑	วัดช่องลม	บ้านมะเกลือ	เมืองนครสวรรค์
๑๒	วัดบน	บ้านมะเกลือ	เมืองนครสวรรค์
๑๓	เมืองพระบาง	ปากน้ำโพ	เมืองนครสวรรค์
๑๔	วัดเขากบ	ปากน้ำโพ	เมืองนครสวรรค์
๑๕	เขาบวชนาค	ปากน้ำโพ	เมืองนครสวรรค์

ข้อมูลผลิตภัณฑ์วัฒนธรรมไทย (Cultural Product of Thailand) : CPOT

ประเภท	ชื่อผลิตภัณฑ์	ระดับที่ได้รับการประเมิน		
		เหรียญทอง	เหรียญเงิน	เหรียญทองแดง
สร้างสรรค์	ผ้าจันเสน		✓ (พ.ศ. ๒๕๕๘)	
สร้างสรรค์	โคมไฟเรือโบราณจักสานไม้ไผ่		✓ (พ.ศ. ๒๕๕๙)	
สร้างสรรค์	มังกรจากพงไม้	✓ (พ.ศ. ๒๕๖๐)		
สร้างสรรค์	ผ้าฝ้ายทอมือกึ่งกระตุก ลายมังกรนครสวรรค์		✓ (พ.ศ. ๒๕๖๐)	
สร้างสรรค์	หัวโขนจิวและเครื่องประดับละคร			✓ (พ.ศ. ๒๕๖๐)

● สถิติด้านการท่องเที่ยวของจังหวัดนครสวรรค์

ในปี พ.ศ.๒๕๖๖ จังหวัดนครสวรรค์มีผู้เยี่ยมเยือน (นักท่องเที่ยวรวมกับนักท่องเที่ยว) จำนวน ๒,๐๐๘,๐๘๔ คน เป็นผู้เยี่ยมเยือนชาวไทย จำนวน ๑,๙๙๗,๗๒๓ คน เป็นผู้เยี่ยมเยือนชาวต่างประเทศ จำนวน ๑๐,๓๖๑ รายได้จากการท่องเที่ยวรวม ๕,๓๙๖.๐๔ ล้านบาท โดยเป็นรายได้จากผู้เยี่ยมเยือนชาวไทย จำนวน ๕,๓๕๔.๘๖ ล้านบาท ของรายได้จากผู้เยี่ยมเยือนทั้งหมด รายได้จากผู้เยี่ยมเยือนชาวต่างประเทศ จำนวน ๔๑.๑๘ ล้านบาท ของรายได้จากผู้เยี่ยมเยือนทั้งหมด

ในปี พ.ศ.๒๕๖๕ จังหวัดนครสวรรค์มีผู้เยี่ยมเยือน (นักท่องเที่ยวรวมกับนักท่องเที่ยว) จำนวน ๑,๗๕๔,๘๒๙ คน เป็นผู้เยี่ยมเยือนชาวไทย จำนวน ๑,๗๔๕,๙๓๘ คน เป็นผู้เยี่ยมเยือนชาวต่างประเทศ จำนวน ๘,๘๙๑ คน รายได้จากการท่องเที่ยวรวม ๔,๑๔๑.๕๖ ล้านบาท โดยเป็นรายได้จากผู้เยี่ยมเยือนชาวไทย จำนวน ๔,๑๑๒.๕๓ ล้านบาท ของรายได้จากผู้เยี่ยมเยือนทั้งหมด รายได้จากผู้เยี่ยมเยือนชาวต่างประเทศ จำนวน ๒๙.๐๓ ล้านบาท ของรายได้จากผู้เยี่ยมเยือนทั้งหมด

ในปี พ.ศ. ๒๕๖๔ จังหวัดนครสวรรค์มีผู้เยี่ยมเยือน ๖๘๕,๒๗๐ จากโปรแกรม Test & Go และ โครงการ Sandbox มีผลให้จำนวนผู้เยี่ยมเยือนและรายได้ลดลงจากปี ๒๕๖๓ จังหวัดนครสวรรค์มีผู้เยี่ยมเยือน (นักท่องเที่ยวรวมกับนักท่องเที่ยว) จำนวน ๖๘๕,๒๗๐ คน เป็นผู้เยี่ยมเยือนชาวไทยจำนวน ๖๘๔,๑๓๐ คน เป็นผู้เยี่ยมเยือนชาวต่างประเทศจำนวน ๑,๑๔๐ คน รายได้จากการท่องเที่ยวรวม ๑,๒๓๐ ล้านบาท โดยเป็นรายได้จากผู้มาเยี่ยมเยือนชาวไทย ๑,๒๒๗.๒๗ ล้านบาท ของรายได้จากผู้มาเยี่ยมเยือนทั้งหมด รายได้จากผู้มาเยี่ยมเยือนชาวต่างประเทศ ๓.๑๓ ล้านบาท ของรายได้จากผู้มาเยี่ยมเยือนทั้งหมด

ในปี พ.ศ. ๒๕๖๓ จังหวัดนครสวรรค์มีผู้เยี่ยมเยือน (นักท่องเที่ยวรวมกับนักท่องเที่ยว) จำนวน ๑,๐๒๙,๕๕๖ คน เป็นผู้เยี่ยมเยือนชาวไทยจำนวน ๑,๐๑๔,๘๕๘ คน เป็นผู้เยี่ยมเยือนชาวต่างประเทศจำนวน ๑๔,๖๙๘ คน รายได้จากการท่องเที่ยวรวม ๒,๐๐๕.๓ ล้านบาท โดยเป็นรายได้จากผู้มาเยี่ยมเยือนชาวไทย ๑,๙๘๓.๐๙ ล้านบาท ของรายได้จากผู้มาเยี่ยมเยือนทั้งหมด รายได้จากผู้มาเยี่ยมเยือนชาวต่างประเทศ ๒๒.๒๑ ล้านบาท ของรายได้จากผู้มาเยี่ยมเยือนทั้งหมด

**หมายเหตุ จำนวนนักท่องเที่ยวและรายได้ของปี ๒๕๖๕-๒๕๖๖ ตั้งแต่เดือน ม.ค. - ธ.ค. เป็นการประมาณการยังไม่ผ่านคณะกรรมการรับรอง

สัญชาติของนักท่องเที่ยวชาวต่างประเทศที่พิกตามสถานที่พักผ่อนส่วนใหญ่เป็น ชาวเยอรมัน ชาวจีน ชาวฝรั่งเศส และเดนมาร์ก เมื่อพิจารณาค่าใช้จ่ายเฉลี่ยของผู้มาเยี่ยมเยือนทั้งชาวไทยและ ต่างประเทศจำนวน ๑,๔๖๒.๕๘ บาทต่อคนต่อวัน แบ่งเป็นค่าใช้จ่ายด้านต่างๆ ดังนี้ ค่าอาหารและเครื่องดื่ม จำนวน ๒๙๙.๔๑ บาทต่อคนต่อวัน คิดเป็นร้อยละ ๔.๔๓ ของค่าใช้จ่ายทั้งหมด ค่าที่พักจำนวน ๒๗๐.๘๓ บาทต่อคนต่อวันคิดเป็นร้อยละ ๔.๐๙ ของค่าใช้จ่ายทั้งหมดค่าซื้อสินค้าและของที่ระลึก จำนวน ๒๔๙.๘๖ บาทต่อคนต่อวัน คิดเป็นร้อยละ ๔.๓๔ ของค่าใช้จ่ายทั้งหมด ค่าใช้จ่ายเพื่อความบันเทิง จำนวน ๑๓๔.๑๗ บาทต่อคนต่อวัน คิดเป็นร้อยละ ๓.๘๙ ของค่าใช้จ่ายทั้งหมด ค่าพาหนะเดินทาง ในจังหวัดจำนวน ๑๓๔.๗๘ บาทต่อคนต่อวัน คิดเป็นร้อยละ ๔.๒๑ ของค่าใช้จ่ายทั้งหมด ค่าบริการท่องเที่ยว ภายในจังหวัดจำนวน ๑๓๗.๗๙ บาทต่อคนต่อวัน คิดเป็นร้อยละ ๔.๒๕ ของค่าใช้จ่ายทั้งหมด และ ค่าใช้จ่ายอื่น ๆ จำนวน ๘๑.๑๐ บาทต่อคนต่อวัน คิดเป็นร้อยละ ๘.๖๘ ของค่าใช้จ่ายทั้งหมด

๒๗) ผลิตภัณฑ์สินค้า OTOP

ผู้ประกอบการและผู้ผลิตสินค้าขึ้นทะเบียนกับสำนักงานพัฒนาชุมชนจังหวัดนครสวรรค์ จำนวน ๑,๔๗๓ ราย สินค้าผลิตภัณฑ์ชุมชนและท้องถิ่น จำนวน ๓,๐๘๔ ผลิตภัณฑ์ โดยผลิตภัณฑ์เด่นของจังหวัด นครสวรรค์ ปี ๒๕๖๖ คือ ขนมโตฟูเกุ ขนมโมจิ ลูกชิ้นปลากทราย ผ้ามัดหมี่หอมมือ และยาสีฟันสมุนไพรบุปผาวัลย์

จำนวนผู้ผลิต ผู้ประกอบการ OTOP ของจังหวัดนครสวรรค์ ประจำปี พ.ศ. ๒๕๖๖-๒๕๖๗

ที่	อำเภอ	พ.ศ. ๒๕๖๖		พ.ศ. ๒๕๖๗	
		จำนวนผู้ผลิต	จำนวนผลิตภัณฑ์	จำนวนผู้ผลิต	จำนวนผลิตภัณฑ์
๑	อำเภอเมืองนครสวรรค์	๔๐๒	๘๗๘	๓๕๖	๘๑๔
๒	อำเภอโกรกพระ	๗๐	๑๖๔	๕๘	๑๔๓
๓	อำเภอชุมแสง	๗๔	๒๓๑	๗๔	๒๓๑
๔	อำเภอหนองบัว	๘๑	๑๓๐	๘๑	๑๓๗
๕	อำเภอบรรพตพิสัย	๙๘	๑๖๖	๖๖	๑๒๓
๖	อำเภอเก้าเลี้ยว	๖๗	๑๔๗	๖๗	๑๔๗
๗	อำเภอตากาลี	๙๑	๒๔๐	๙๑	๒๔๔
๘	อำเภอท่าตะโก	๑๐๘	๑๘๙	๑๐๘	๑๘๙
๙	อำเภอไพศาลี	๘๖	๑๔๒	๘๖	๑๔๒
๑๐	อำเภอพยุหะคีรี	๘๔	๑๗๕	๘๘	๑๘๓
๑๑	อำเภอลาดยาว	๑๐๘	๑๕๕	๑๐๘	๑๕๕
๑๒	อำเภอตากฟ้า	๑๒๒	๑๘๙	๑๒๒	๑๙๒
๑๓	อำเภอแม่วงก์	๘๒	๑๖๒	๘๒	๑๖๒
๑๔	อำเภอแม่เปิน	๔๕	๑๒๓	๔๓	๑๑๙
๑๕	อำเภอชุมตาบง	๔๓	๑๐๓	๔๓	๑๐๓
รวมทั้งสิ้น		๑,๕๔๔	๓,๑๙๔	๑,๔๗๓	๓,๐๘๔

ที่มา : สำนักงานพัฒนาชุมชนจังหวัดนครสวรรค์ ข้อมูล ณ มกราคม ๒๕๖๗

ข้อมูล OTOP จำแนกกลุ่มการพัฒนา ABCD

ที่	อำเภอ	A	B	C	D
๑	อำเภอเมืองนครสวรรค์	๕๕	๑๐	๖๑	๗๐๘
๒	อำเภอโกรกพระ	-	๑๓	๖	๑๒๔
๓	อำเภอชุมแสง	๑๐	๗	๒๓	๑๙๑
๔	อำเภอหนองบัว	๑	๓	๑๐	๑๒๓
๕	อำเภอบรรพตพิสัย	๑	-	๑๒	๑๑๐
๖	อำเภอเก้าเลี้ยว	๓	-	๓	๑๔๑
๗	อำเภอตากาลี	๒๘	๒๗	๓๐	๑๕๙
๘	อำเภอท่าตะโก	๗	๒	๑๕	๑๖๕
๙	อำเภอไพศาลี	๑	๔	๖	๑๓๑
๑๐	อำเภอพยุหะคีรี	๓	๑๐	๓๔	๑๓๖
๑๑	อำเภอลาดยาว	-	๒	๙	๑๔๔
๑๒	อำเภอตากฟ้า	๒	๘	๖	๑๗๖
๑๓	อำเภอแม่วงก์	-	-	๗	๑๕๕
๑๔	อำเภอแม่เปิน	๕	-	๑๘	๙๖
๑๕	อำเภอชุมตาบง	๒	-	๒๑	๘๐
รวมทั้งสิ้น		๙๘	๘๖	๒๖๑	๒,๖๓๙

ที่มา : สำนักงานพัฒนาชุมชนจังหวัดนครสวรรค์ ข้อมูล ณ มกราคม ๒๕๖๗

ยุทธศาสตร์การพัฒนาจังหวัดนครสวรรค์ ปี พ.ศ. ๒๕๖๗

เป้าหมายการพัฒนา

นครสวรรค์เมืองอัจฉริยะ ฐานการผลิตสินค้าเกษตรมูลค่าสูงต่อยอดสู่อุตสาหกรรมฐานชีวภาพ ศูนย์กลางการค้าการลงทุน ระบบโลจิสติกส์ และบริการทางสุขภาพ บนฐานการพัฒนาอย่างยั่งยืน

ตัวชี้วัดความสำเร็จตามเป้าหมายการพัฒนาจังหวัด

๑. มูลค่าผลิตภัณฑ์สินค้าเกษตรที่สำคัญ (ข้าว มันสำปะหลัง อ้อย ข้าวโพด) และสินค้าเกษตรแปรรูป และเกษตรฐานชีวภาพเพิ่มขึ้น เป้าหมาย ร้อยละ ๖
๒. ผลิตภัณฑ์มวลรวมของจังหวัด ขยายตัวเพิ่มขึ้นจากปีฐาน ร้อยละ ๒ ต่อปี (ฐานข้อมูลจาก สำนักงานสภาพัฒนาการเศรษฐกิจและสังคมแห่งชาติ)
๓. รายได้จากการท่องเที่ยวไม่น้อยกว่า ๔,๐๐๐ ล้านบาทต่อปี
๔. ประชาชนทุกช่วงวัยมีความรอบรู้ด้านสุขภาพที่พึงประสงค์ไม่น้อยกว่าร้อยละ ๖๐
๕. พื้นที่ป่าไม้หรือพื้นที่สีเขียวเพิ่มขึ้น เป้าหมายไม่น้อยกว่า ๕,๐๐๐ ไร่ โดยสามารถลดการปล่อยก๊าซเรือนกระจกได้ไม่น้อยกว่า ๔๗,๕๐๐ tCO₂e

ประเด็นการพัฒนาของจังหวัด

๑. บริหารจัดการทรัพยากรธรรมชาติและสิ่งแวดล้อม

แนวทางการพัฒนา

- ๑.๑ อนุรักษ์ฟื้นฟูทรัพยากร ธรรมชาติและสิ่งแวดล้อม
- ๑.๒ จัดการคุณภาพสิ่งแวดล้อมอย่างมีประสิทธิภาพและเหมาะสม
- ๑.๓ ส่งเสริมการมีส่วนร่วมของทุกภาคส่วนในการจัดการความเสี่ยงและผลกระทบจากสารอันตราย และการเปลี่ยนแปลงสภาพอากาศ
- ๑.๔ พัฒนาระบบบริหารจัดการน้ำอัจฉริยะ
- ๑.๕ ยกกระดับจังหวัดนครสวรรค์ให้เป็นเมืองอุตสาหกรรมเชิงนิเวศ

๒. ยกระดับภาคการเกษตรสู่เกษตรแปรรูปมูลค่าสูง และเชื่อมโยงสู่อุตสาหกรรมฐานชีวภาพ

แนวทางการพัฒนา

- ๒.๑ ยกระดับมาตรฐานเกษตรสู่เกษตรเชิงรุก เน้นโมเดลเศรษฐกิจสู่การพัฒนาที่ยั่งยืน (BCG Model)
- ๒.๒ การบริหารจัดการดินและน้ำ
- ๒.๓ พัฒนาต่อยอดองค์ความรู้ การบริหารจัดการ การตลาดการค้าออนไลน์ การดำเนินธุรกิจ เพิ่มศักยภาพของสหกรณ์การเกษตร กลุ่มเกษตรกร วิสาหกิจชุมชน และเกษตรกร
- ๒.๔ นำเทคโนโลยีและนวัตกรรมมาใช้ในการพัฒนากระบวนการผลิตสินค้าและบริการด้านการเกษตรสู่อุตสาหกรรมชีวภาพ

๓. สร้างการเติบโตทางเศรษฐกิจด้วยแนวทางการท่องเที่ยวเน้นคุณภาพและความยั่งยืน

แนวทางการพัฒนา

- ๓.๑ พัฒนาและยกระดับแหล่งท่องเที่ยวที่มีศักยภาพรองรับนักท่องเที่ยวบนพื้นฐานอัตลักษณ์ทางวัฒนธรรม วิถีชุมชน ธรรมชาติและสิ่งแวดล้อม
- ๓.๒ พัฒนาการบริหารจัดการแหล่งท่องเที่ยวให้ได้มาตรฐานและเป็นที่ยอมรับ โดยเฉพาะด้านความปลอดภัย ความสะอาด และการจัดการสิ่งแวดล้อมอย่างยั่งยืน

- ๓.๓ พัฒนาทักษะและศักยภาพบุคลากรภาคการท่องเที่ยว ที่นำไปสู่การสร้างมูลค่าและความยั่งยืน เช่น ทักษะการบริการ ความเข้าใจ ภูมิใจในวัฒนธรรมท้องถิ่น ภาษา การสื่อสาร ดิจิตอล การเล่าเรื่อง ความสะอาด ปลอดภัย และการดูแลรักษาสิ่งแวดล้อม
- ๓.๔ ส่งเสริมพัฒนากิจกรรม สินค้า และบริการการท่องเที่ยวเชิงคุณค่า การตลาดและการประชาสัมพันธ์ โดยสนับสนุนการจัดกิจกรรมส่งเสริมการท่องเที่ยวที่มีอัตลักษณ์ในท้องถิ่น และนำไปสร้างมูลค่าเพิ่มเป็นสินค้าและบริการสำหรับการท่องเที่ยว ได้แก่ การท่องเที่ยวเชิงกีฬา เชิงวัฒนธรรม เชิงนิเวศ และการจัดประชุมและนิทรรศการ
- ๓.๕ ยกระดับการท่องเที่ยวเชิงสุขภาพและการแพทย์ (Wellness & Medical tourism)

๔. พัฒนากำลังงานทดแทน และโครงสร้างพื้นฐานและสิ่งอำนวยความสะดวกรองรับยานยนต์ไฟฟ้า

แนวทางการพัฒนา

- ๔.๑ ส่งเสริมการผลิตไฟฟ้าจากพลังงานทดแทน
- ๔.๒ วางระบบศูนย์กลางโครงสร้างพื้นฐานการใช้งานยานยนต์ไฟฟ้าเชิงพาณิชย์

๕. พัฒนาขีดความสามารถและเชื่อมโยงประตูการค้า การลงทุน โลจิสติกส์ และภาคบริการ ทั้งในประเทศและต่างประเทศภายใต้เศรษฐกิจยุคใหม่

แนวทางการพัฒนา

- ๕.๑ พัฒนาระบบขนส่งและการกระจายสินค้าเพื่อรองรับการค้าการลงทุน
- ๕.๒ ส่งเสริมและพัฒนาขีดความสามารถผู้ประกอบการให้ปรับตัวเข้าสู่ยุคดิจิทัลทันต่อสถานการณ์ที่มีการเปลี่ยนแปลง และมีบทบาทในระบบเศรษฐกิจมากขึ้น
- ๕.๓ ส่งเสริม พัฒนากลไก บทบาทภาคเอกชนในการพัฒนาเศรษฐกิจของจังหวัดนครสวรรค์
- ๕.๔ ส่งเสริมการใช้ศักยภาพและความพร้อมของพื้นที่ในการพัฒนาเศรษฐกิจด้านการค้า การลงทุน โลจิสติกส์ และภาคบริการ
- ๕.๕ พัฒนาและแปรรูปสินค้าและผลิตภัณฑ์ชุมชนเป็นของฝากของที่ระลึกประจำจังหวัด
- ๕.๖ การใช้ประโยชน์จากการเชื่อมโยงกับประเทศเพื่อนบ้านและนานาชาติในการเสริมสร้างขีดความสามารถของธุรกิจท้องถิ่นเพื่อขยายเศรษฐกิจ

๖. ยกระดับการแพทย์และสุขภาพมูลค่าสูง

แนวทางการพัฒนา

- ๖.๑ พัฒนาระบบผลิตสมุนไพรคุณภาพสูงครบวงจร
- ๖.๒ พัฒนาระบบ Medical Excellence Center
- ๖.๓ พัฒนาความรู้ด้านสุขภาพทุกช่วงวัย
- ๖.๔ พัฒนาระบบแอปพลิเคชันด้านสุขภาพ
- ๖.๕ พัฒนาระบบ Telemedicine
- ๖.๖ พัฒนาระบบบริหารจัดการภาวะฉุกเฉินด้านสุขภาพ

๗. พัฒนาศักยภาพทุนมนุษย์และสร้างสังคมพอเพียงควบคู่การขับเคลื่อนสู่เศรษฐกิจดิจิทัล

แนวทางการพัฒนา

- ๗.๑ จัดการศึกษาและเพิ่มทักษะเพื่อความก้าวหน้าในอนาคต
- ๗.๒ พัฒนาคุณภาพการศึกษาและสร้างสังคมการเรียนรู้ด้วยวิถีพอเพียง
- ๗.๓ พัฒนาคุณภาพชีวิตและครอบครัว
- ๗.๔ สร้างความมั่นคงปลอดภัยในชีวิตและทรัพย์สิน

- ๗.๕ พัฒนาระบบนิเวศและโครงสร้างพื้นฐานเพื่อสนับสนุนการขับเคลื่อนสังคมและเศรษฐกิจ
ด้วยอิเล็กทรอนิกส์อัจฉริยะและบริการดิจิทัล
- ๗.๖ ขับเคลื่อนเศรษฐกิจด้วยอิเล็กทรอนิกส์อัจฉริยะและบริการดิจิทัล